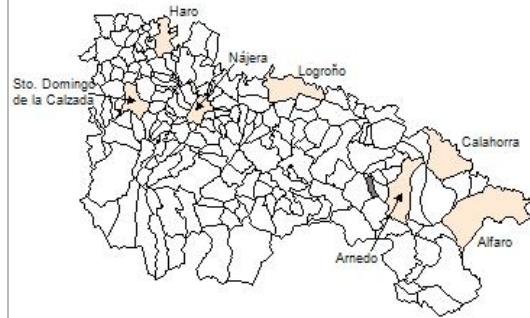


1. Datos Generales

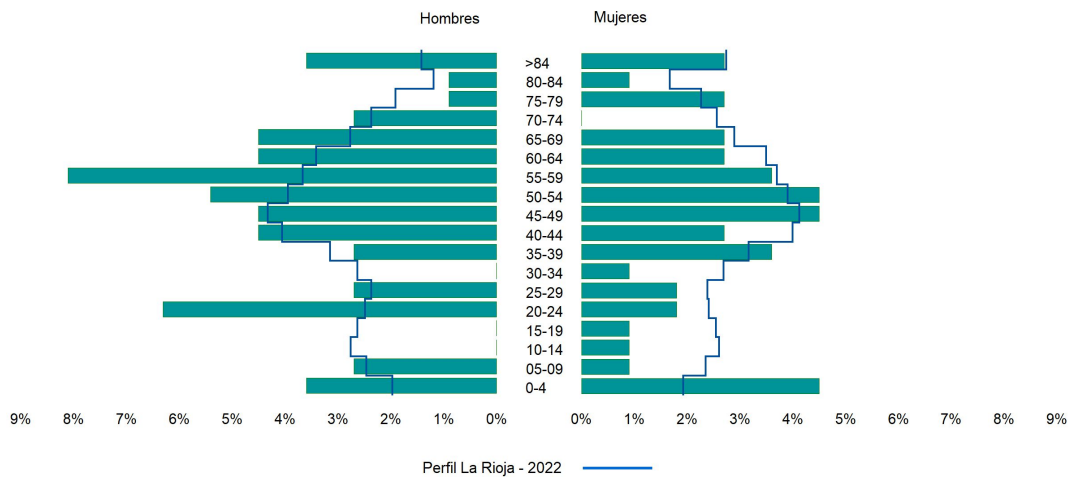
Código INE	26136
Municipio	Santa Eulalia Bajera
Partido judicial	Calahorra
Zona de salud	Arnedo
Superficie municipal (Km2)	8,43
Altitud máx. del núcleo de población principal (m)	619
Distancia a la capital	58
Número de núcleos	2



2. Evolución Demográfica

Padrón	2016	2017	2018	2019	2020	2021	2022
Total	115	115	107	112	105	108	111
Hombres	60	60	58	61	60	62	64
Mujeres	55	55	49	51	45	46	47
Densidad	13,6	13,6	12,7	13,3	12,5	12,8	13,2
Extranjeros	3	6	7	14	9	7	7

Santa Eulalia Bajera - 2022



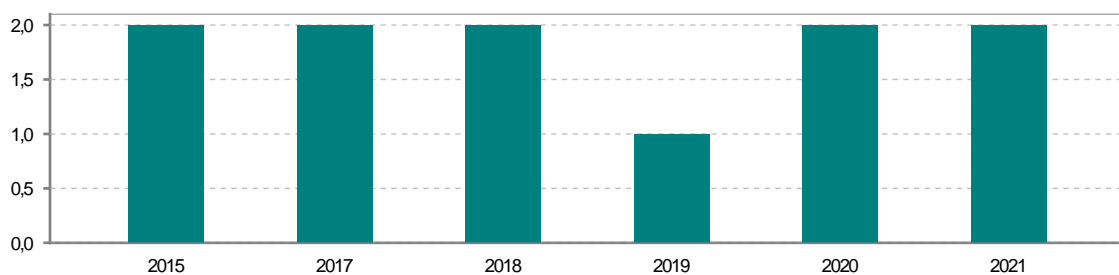
3. Índices y tasas de Población (1/1/2022)

	Santa Eulalia Bajera	La Rioja
Ratio de feminidad (Total Mujeres / Total Hombres) x 100	73,44	102,65
Índice de infancia (Pob. de 0 a 14 / Pob. Total) x 100	12,61	13,91
Índice de tendencia (Pob. de 0 a 4 / Pob. de 5 a 9) x 100	225,00	80,58
Índice de juventud (Pob. de 15 a 29 / Pob. total) x 100	13,51	14,67
Índice de longevidad (Pob. > 84 / Pob. > 64) x 100	29,17	19,12
Índice de vejez (Pob. >= 65 / Pob. Total) x 100	21,62	21,52
Tasa de dependencia ((Pob. < 16 + Pob. > 64) / Pob. de 16 a 64) x 100	52,05	57,39
Tasa de reemplazo (Pob. de 20 a 29 / Pob. de 55 a 64) x 100	66,67	67,41
Tasa de maternidad (Pob. de 0 a 4 / Mujeres de 15 a 49) x 100	50,00	18,26
Tasa de residentes extranjeros (Total extranjeros / Pob. Total) x 100	6,31	13,05

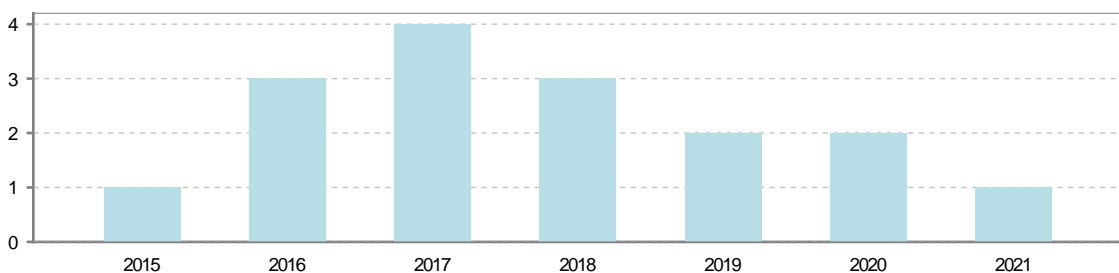
4. Movimiento Natural de la Población

	2016	2017	2018	2019	2020	2021
Nacimientos		2	2	1	2	2
Defunciones	3	4	3	2	2	1
Matrimonios				2		
Crecimiento vegetativo	-3	-2	-1	-1	0	1

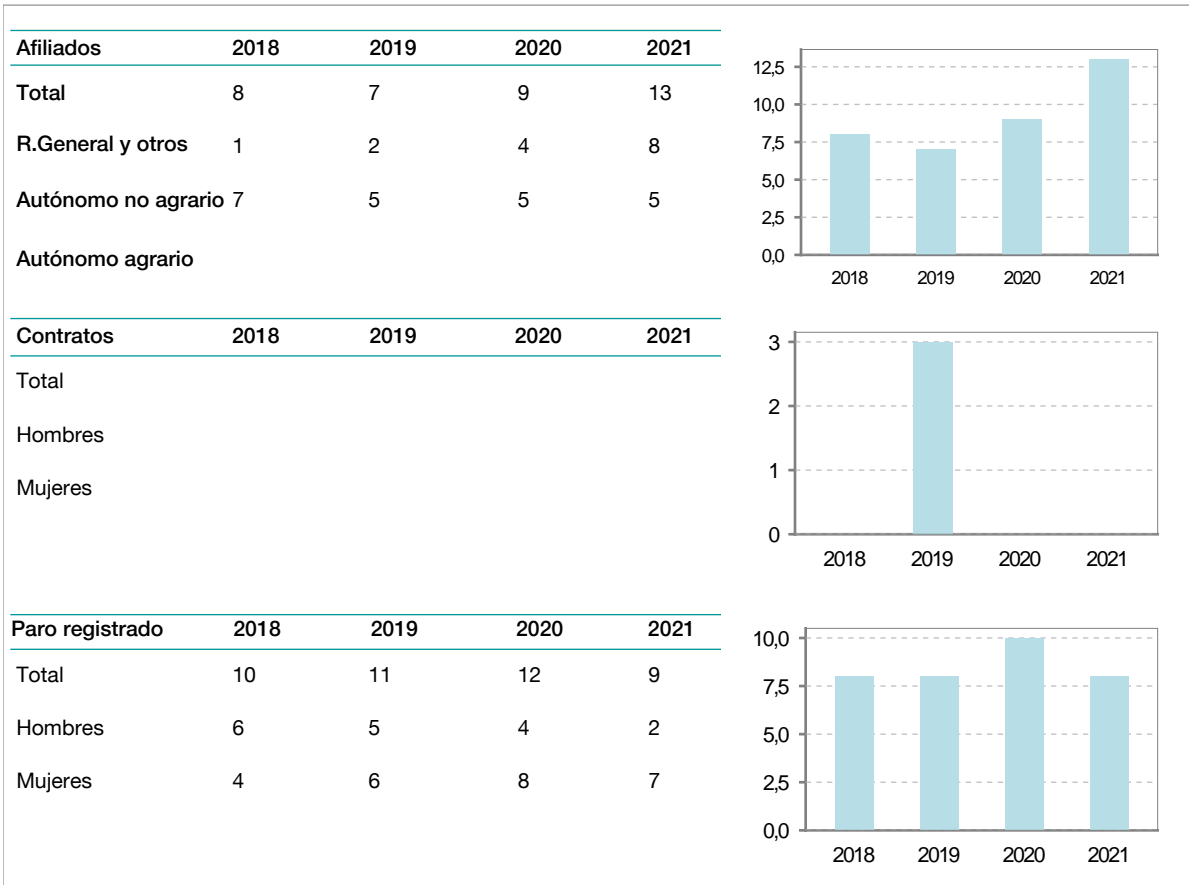
Nacimientos



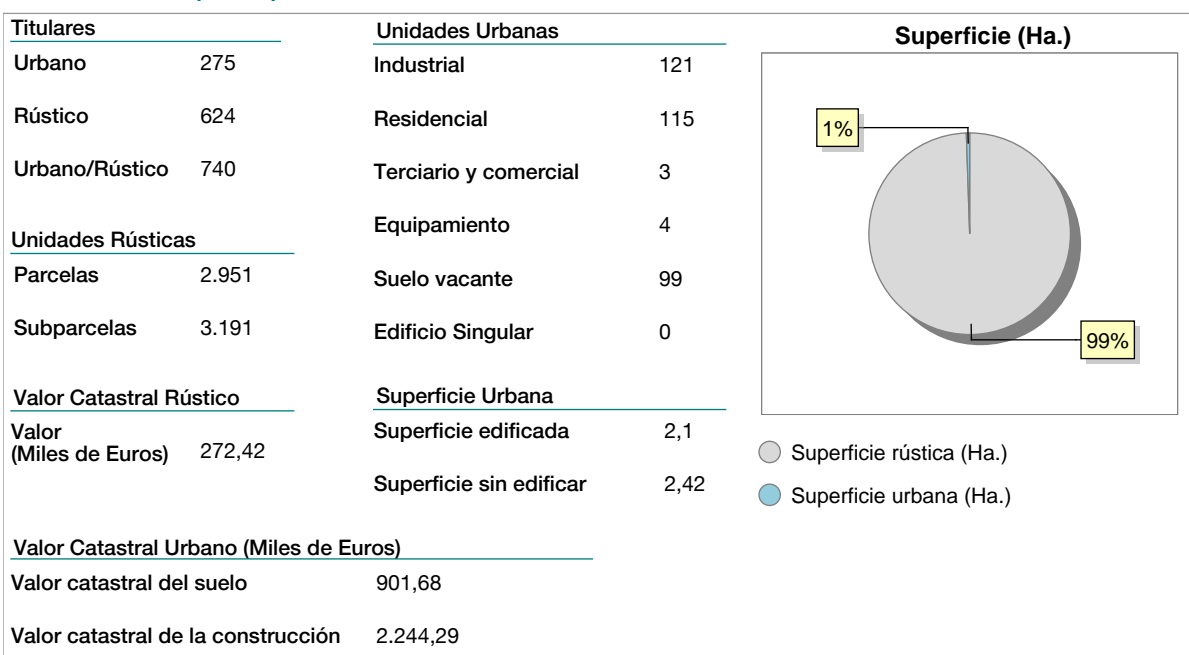
Defunciones



5. Mercado Laboral. (a 30 de junio)



6. Catastro (2021)





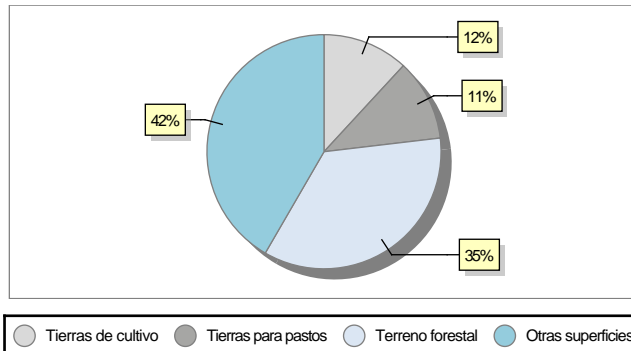
7. Ganadería (2021)

	Cabezas ganaderas	Unidades ganaderas
Aves		
Gallinas		
Pollos		
Bovinos		
Terneros de cebo		
Vacas de carne		
Vacas de ordeño		
Conejas		
Conejas		
Ovinos y Caprinos	12	1,80
Cabras	12	1,80
Ovejas		
Porcinos		
Cerdas		
Cerdos de cebo		

The bar chart shows a single bar for 'Ovino y caprino' with a value of 12 on the x-axis and 1,80 on the y-axis. The y-axis scale goes from 0,0 to 12,5 in increments of 2,5.

8. Distribución General del Terreno (2021)

	Total	Regadío	Secano
Total Municipal	843	14	829
Tierras de cultivo	100	12	88
Barbecho y otras tierras	12		12
Cultivos herbáceos	1	1	
Cultivos leñosos	87	11	76
Tierras para pastos	95		95
Pastizales	95		95
Prados naturales			
Terreno forestal	297	2	295
Monte abierto			
Monte leñoso	218		218
Monte maderable	79	2	77
Otras superficies	351		351
Erial a pastos	301		301
Espartizal			
Ríos y lagos	31		31
Superficie no agrícola	11		11
Terreno improductivo	8		8



9. Cultivos herbáceos -Ha. (2021)

	Secano	Regadío	Total
Total cultivos herbáceos		1	1
Cereales grano			
Leguminosas grano			
Patata		1	1
Cultivos industriales			
Flores y plantas			
Cultivos forrajeros			
Hortalizas			

10. Cultivos leñosos -Ha. (2021)

	Secano	Regadío	Total
Total cultivos leñosos	76	11	87
Cítricos			
Frutales	32	4	36
Viñedo	9		9
Olivar	35	7	42
Otros cultivos leñosos			
Viveros			

11. Entidades Financieras

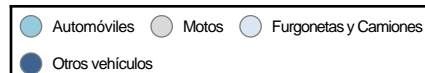
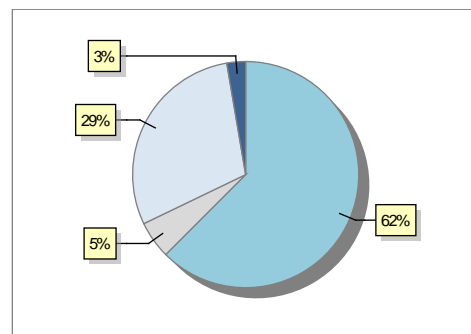
	2019	2020	2021
Entidades financieras de Depósito	0	0	0
Entidades Financieras de Crédito	0	0	0

12. Salud

	2019	2020	2021
Centros de salud	0	0	0
Consultorios	1	1	1
Farmacias	0	0	0
Botiquines	1	1	1

13. Parque de Vehículos

	2019	2020	2021	2022
Total vehículos	112	105	112	112
Automóviles	74	68	71	70
Motos	7	6	6	6
Furgonetas y Camiones	28	28	32	33
Autobuses	0	0	0	0
Tractores industriales	0	0	0	0
Otros vehículos	3	3	3	3



14. Espacios Deportivos

	2021
Campos de tiro	0
Campos de golf	0
Campos de fútbol	0
Rocodromos	0
Pistas de petanca	0
Pistas de padel	0
Pistas de atletismo	0
Piscinas cubiertas	0
Pistas de squash	0
Pistas polideportivas	0
Pistas de tenis	0
Piscinas al aire libre	0
Pabellones polideportivos	0
Pabellones con fronton	0
Frontones	1

15. Turismo (2022)

	Establecimientos	Habitaciones	Plazas
Hoteles			
Casas rurales			
Restaurantes			
Hostales			
Pensiones			
Turismo activo			
Agencias de viajes			
Apartamentos			
Campings			
Albergues turísticos			
Viviendas de uso turístico	1		
Empresas organizadoras de congresos y reuniones			

16. Conectividad: Banda ancha Fija

Entidad Municipal	Caudal de Bajada	Fibra optica de centralita	Fibra optica hasta el Hogar
Santa Eulalia Bajera	6 Mb	NO	NO

17. Conectividad: Banda ancha Movil

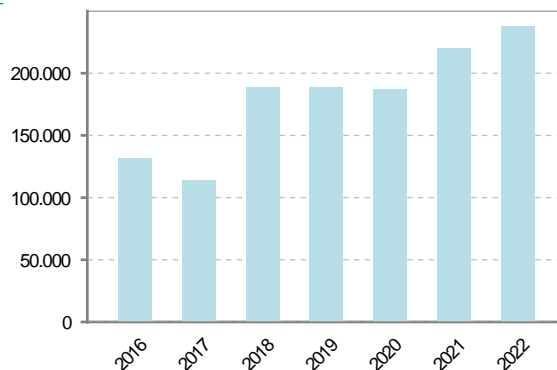
Entidad Municipal	Caudal de Bajada	UMTS
Santa Eulalia Bajera		NO

18. Presupuestos Municipales

Gastos por capitulos

Gastos de Personal	52.400
Gastos en Bienes Corrientes y Servicios	74.700
Gastos Financieros	1.000
Transferencias Corrientes	5.300
Inversiones Reales	104.600
Transferencias de Capital	0
Activos Financieros	0
Pasivos Financieros	0

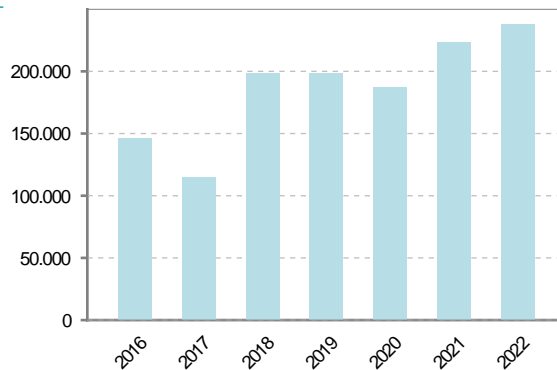
Gastos



Ingresos por capitulos

Impuestos Directos	40.400
Impuestos Indirectos	3.000
Tasas y Otros Ingresos	24.300
Transferencias Corrientes	54.200
Ingresos Patrimoniales	15.100
Enajenacion de Inversiones Reales	0
Transferencias de Capital	101.000
Activos Financieros	0
Pasivos Financieros	0

Ingresos





19. Educación - Curso 2022 / 2023 - Centros públicos

Educación Infantil 2º Ciclo, Primaria y Especial		ESO, Bachillerato y Ciclos Formativos	
Institución educativa		Institución educativa	
CRA	Sin centro rural agrupado	Centros	0
Colegios	0	Alumnado	
Alumnado		ESO	0
Alumnos	0	Bachillerato	0
		Ciclos Formativos	0
Alumnos			
<div style="border: 1px solid black; width: 100%; height: 100%; display: flex; align-items: center; justify-content: center;"> <p>SIN DATOS</p> </div>			

20. Educación - Curso 2022 / 2023 - Centros privados

Educación Infantil 2º Ciclo, Primaria y Especial		ESO, Bachillerato y Ciclos Formativos	
Institución educativa		Institución educativa	
Colegios	0	Centros	0
Alumnado		Alumnado	
Alumnos	0	ESO	0
		Bachillerato	0
		Ciclos Formativos	0
Alumnos			
<div style="border: 1px solid black; width: 100%; height: 100%; display: flex; align-items: center; justify-content: center;"> <p>SIN DATOS</p> </div>			



21. Elecciones

