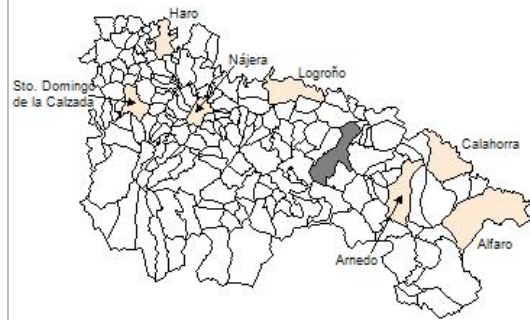


### 1. Datos Generales

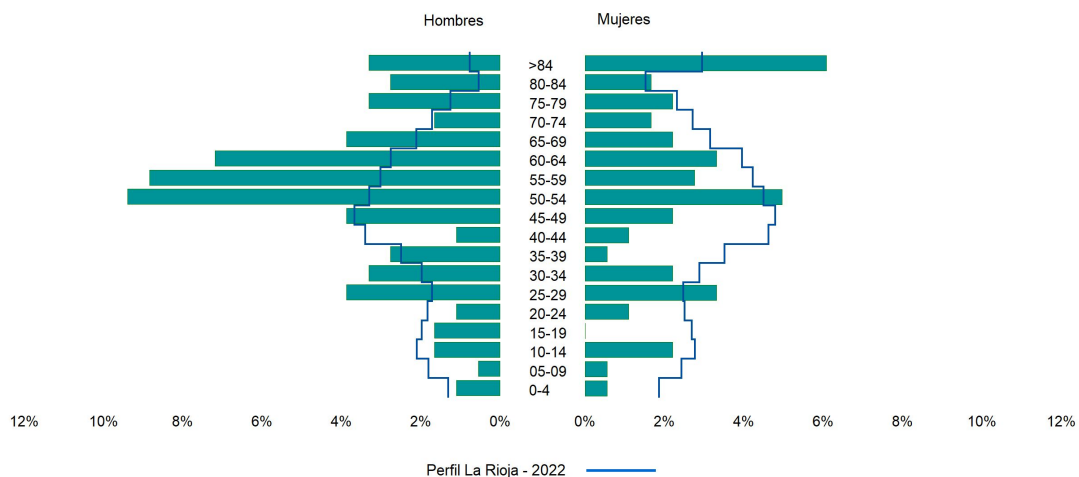
Código INE	26135
Municipio	Santa Engracia del Jubera
Partido judicial	Logroño
Zona de salud	Murillo de río Leza
Superficie municipal (Km2)	86,07
Altitud máx. del núcleo de población principal (m)	649
Distancia a la capital	27
Número de núcleos	14



### 2. Evolución Demográfica

Padrón	2016	2017	2018	2019	2020	2021	2022
<b>Total</b>	169	159	154	161	160	174	181
<b>Hombres</b>	106	104	99	106	103	108	111
<b>Mujeres</b>	63	55	55	55	57	66	70
<b>Densidad</b>	2,0	1,8	1,8	1,9	1,9	2,0	2,1
<b>Extranjeros</b>	1	1	4	4	4	4	4

Santa Engracia del Jubera - 2022




### 3. Índices y tasas de Población (1/1/2022)

	Santa Engracia del Jubera	La Rioja
Ratio de feminidad (Total Mujeres / Total Hombres) x 100	63,06	102,65
Índice de infancia (Pob. de 0 a 14 / Pob. Total) x 100	6,63	13,91
Índice de tendencia (Pob. de 0 a 4 / Pob. de 5 a 9) x 100	150,00	80,58
Índice de juventud (Pob. de 15 a 29 / Pob. total) x 100	11,05	14,67
Índice de longevidad (Pob. > 84 / Pob. > 64) x 100	32,69	19,12
Índice de vejez (Pob. >= 65 / Pob. Total) x 100	28,73	21,52
Tasa de dependencia ((Pob. < 16 + Pob. > 64) / Pob. de 16 a 64) x 100	56,03	57,39
Tasa de reemplazo (Pob. de 20 a 29 / Pob. de 55 a 64) x 100	42,50	67,41
Tasa de maternidad (Pob. de 0 a 4 / Mujeres de 15 a 49) x 100	15,79	18,26
Tasa de residentes extranjeros (Total extranjeros / Pob. Total) x 100	2,21	13,05

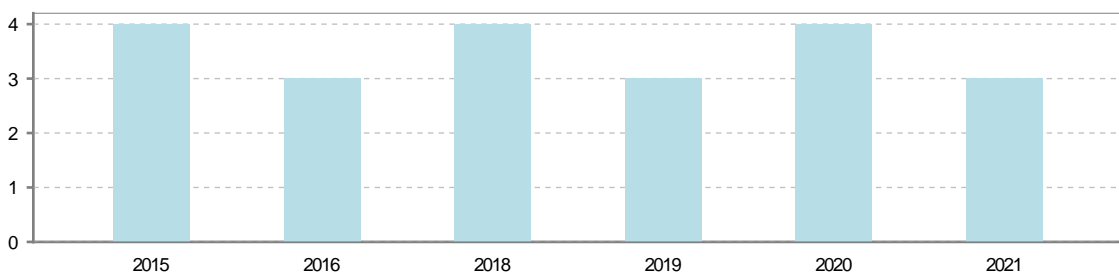
### 4. Movimiento Natural de la Población

	2016	2017	2018	2019	2020	2021
Nacimientos	1			1		
Defunciones	3		4	3	4	3
Matrimonios		1		1		
Crecimiento vegetativo	-2		-4	-2	-4	-3

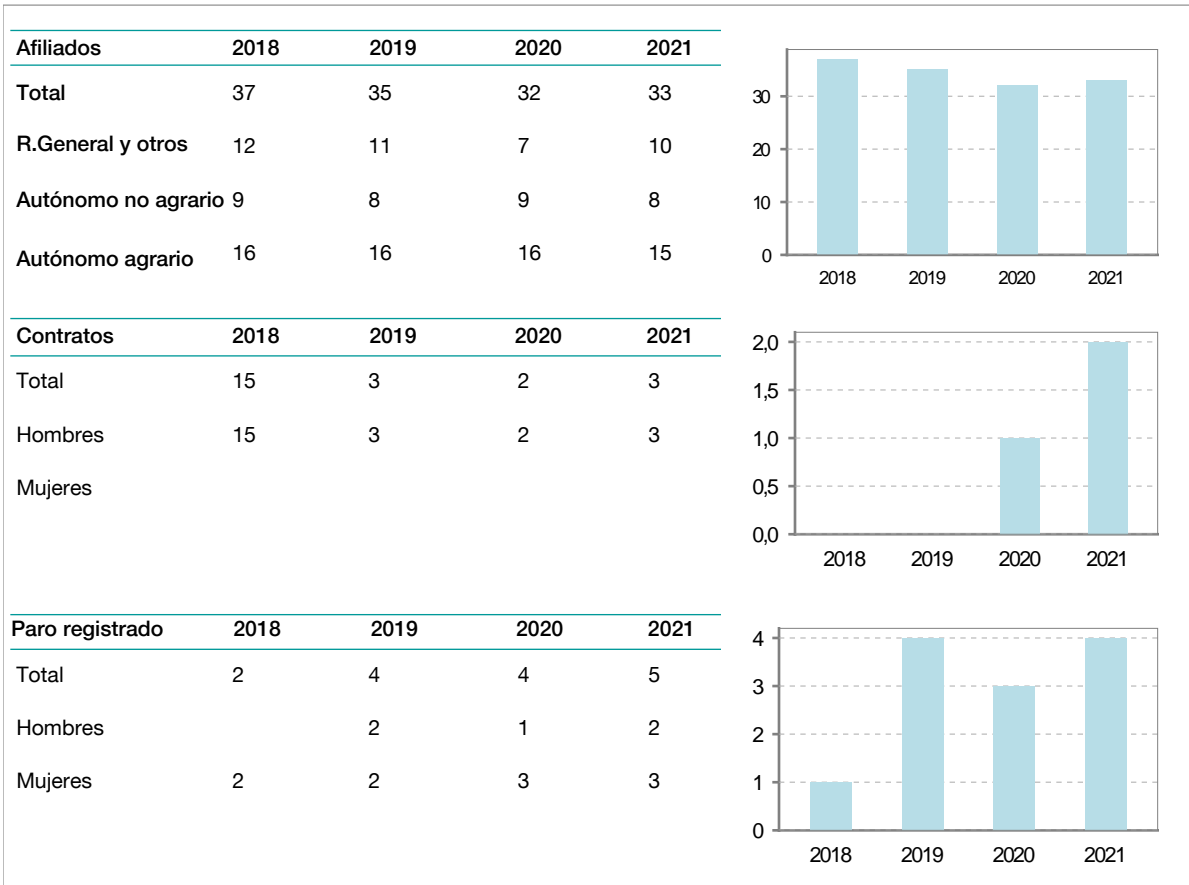
Nacimientos



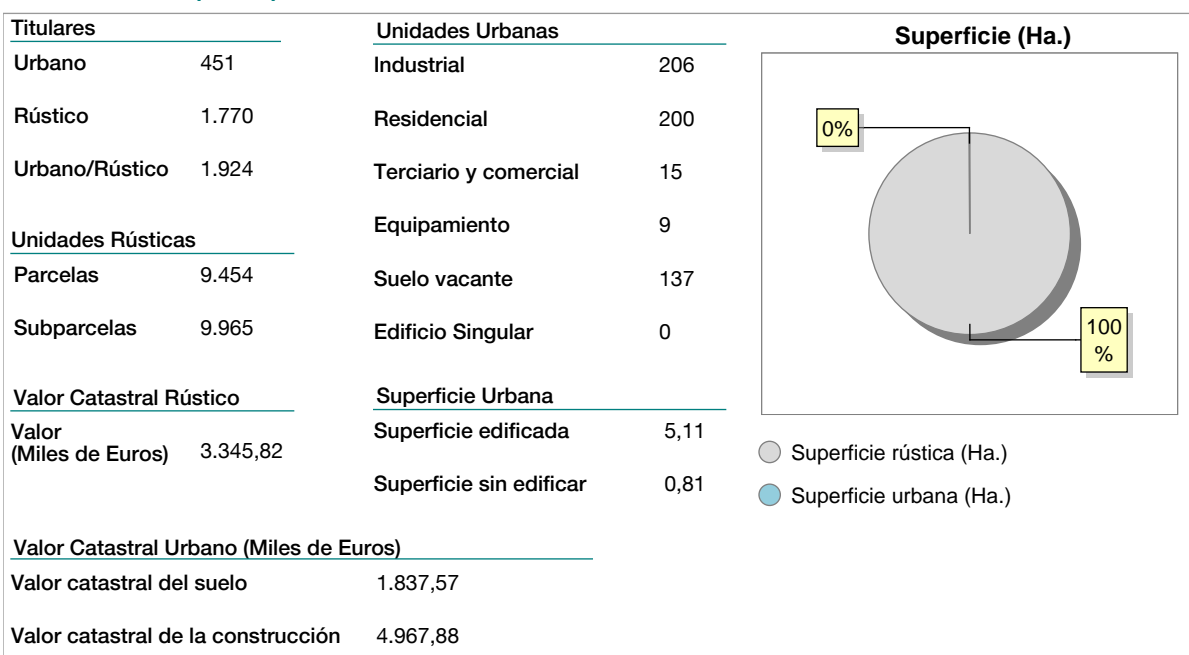
Defunciones



### 5. Mercado Laboral. (a 30 de junio)

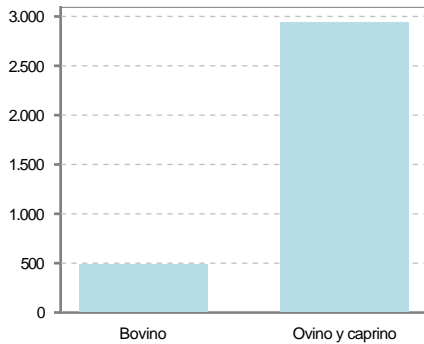


### 6. Catastro (2021)



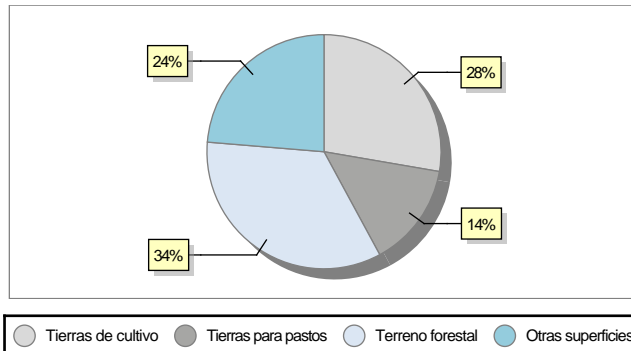
### 7. Ganadería (2021)

	Cabezas ganaderas	Unidades ganaderas
<b>Aves</b>		
Gallinas		
Pollos		
<b>Bovinos</b>	488	476,40
Terneros de cebo	29	17,40
Vacas de carne	459	459,00
Vacas de ordeño		
<b>Conejas</b>		
Conejas		
<b>Ovinos y Caprinos</b>	2.945	441,75
Cabras	26	3,90
Ovejas	2.919	437,85
<b>Porcinos</b>		
Cerdas		
Cerdos de cebo		



### 8. Distribución General del Terreno (2021)

	Total	Regadío	Secano
<b>Total Municipal</b>	8.604	152	8.452
<b>Tierras de cultivo</b>	2.384	142	2.242
Barbecho y otras tierras	383	17	366
Cultivos herbáceos	1.265	12	1.253
Cultivos leñosos	736	113	623
<b>Tierras para pastos</b>	1.238		1.238
Pastizales	1.238		1.238
Prados naturales			
<b>Terreno forestal</b>	2.944	10	2.934
Monte abierto	12		12
Monte leñoso	1.611		1.611
Monte maderable	1.321	10	1.311
<b>Otras superficies</b>	2.038		2.038
Erial a pastos	1.710		1.710
Espartizal			
Ríos y lagos	133		133
Superficie no agrícola	170		170
Terreno improductivo	25		25



### 9. Cultivos herbáceos -Ha. (2021)

	Secano	Regadío	Total
<b>Total cultivos herbáceos</b>	1.253	12	1.265
Cereales grano	1.109	2	1.111
Leguminosas grano	30		30
Patata		1	1
Cultivos industriales	22		22
Flores y plantas			
Cultivos forrajeros	92	9	101
Hortalizas			

### 10. Cultivos leñosos -Ha. (2021)

	Secano	Regadío	Total
<b>Total cultivos leñosos</b>	623	113	736
Cítricos			
Frutales	262	7	269
Viñedo	285	99	384
Olivar	76	7	83
Otros cultivos leñosos			
Viveros			

### 11. Entidades Financieras

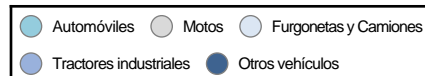
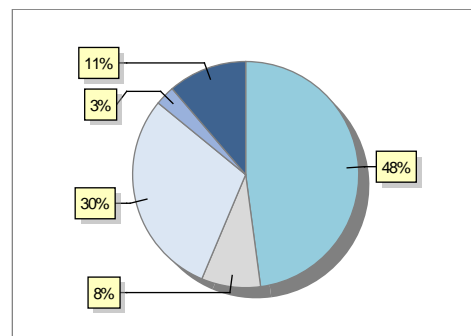
	2019	2020	2021
Entidades financieras de Depósito	1	0	0
Entidades Financieras de Crédito	0	0	0

### 12. Salud

	2019	2020	2021
Centros de salud	0	0	0
Consultorios	2	2	2
Farmacias	0	0	0
Botiquines	0	0	0

### 13. Parque de Vehículos

	2019	2020	2021	2022
Total vehículos	200	200	205	213
Automóviles	95	96	96	102
Motos	17	15	17	18
Furgonetas y Camiones	63	62	63	63
Autobuses	0	0	0	0
Tractores industriales	4	4	5	6
Otros vehículos	21	23	24	24



### 14. Espacios Deportivos

	2021
Campos de tiro	0
Campos de golf	0
Campos de fútbol	0
Rocodromos	0
Pistas de petanca	0
Pistas de padel	0
Pistas de atletismo	0
Piscinas cubiertas	0
Pistas de squash	0
Pistas polideportivas	0
Pistas de tenis	0
Piscinas al aire libre	0
Pabellones polideportivos	0
Pabellones con fronton	0
Frontones	0

### 15. Turismo (2022)

	Establecimientos	Habitaciones	Plazas
Hoteles			
Casas rurales			
Restaurantes			
Hostales			
Pensiones			
Turismo activo			
Agencias de viajes			
Apartamentos			
Campings			
Albergues turísticos	1	5	18
Viviendas de uso turístico	1		
Empresas organizadoras de congresos y reuniones			

### 16. Conectividad: Banda ancha Fija

Entidad Municipal	Caudal de Bajada	Fibra optica de centralita	Fibra optica hasta el Hogar
Santa Engracia de ..	1 Mb	NO	NO

### 17. Conectividad: Banda ancha Movil

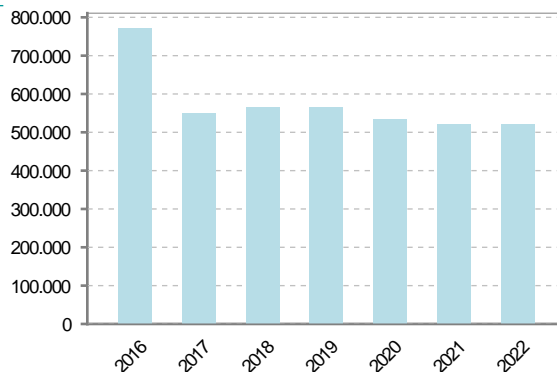
Entidad Municipal	Caudal de Bajada	UMTS
Santa Engracia de ..	6 Mb	SI

### 18. Presupuestos Municipales

#### Gastos por capitulos

Gastos de Personal	43.600
Gastos en Bienes Corrientes y Servicios	144.600
Gastos Financieros	1.000
Transferencias Corrientes	20.600
Inversiones Reales	310.500
Transferencias de Capital	0
Activos Financieros	0
Pasivos Financieros	0

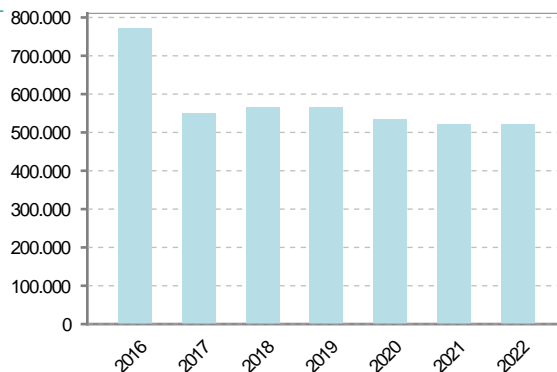
#### Gastos



#### Ingresos por capitulos

Impuestos Directos	70.300
Impuestos Indirectos	20.000
Tasas y Otros Ingresos	60.100
Transferencias Corrientes	63.300
Ingresos Patrimoniales	48.600
Enajenacion de Inversiones Reales	0
Transferencias de Capital	258.000
Activos Financieros	0
Pasivos Financieros	0

#### Ingresos





## 19. Educación - Curso 2022 / 2023 - Centros públicos

Educación Infantil 2º Ciclo, Primaria y Especial		ESO, Bachillerato y Ciclos Formativos	
Institución educativa		Institución educativa	
CRA	Sin centro rural agrupado	Centros	0
Colegios	0	<b>Alumnado</b>	
<b>Alumnado</b>		ESO	0
Alumnos	0	Bachillerato	0
		Ciclos Formativos	0
<b>Alumnos</b>			
<div style="border: 1px solid black; padding: 20px; width: fit-content; margin: 0 auto;"> <p>SIN DATOS</p> </div>			

## 20. Educación - Curso 2022 / 2023 - Centros privados

Educación Infantil 2º Ciclo, Primaria y Especial		ESO, Bachillerato y Ciclos Formativos	
Institución educativa		Institución educativa	
Colegios	0	Centros	0
<b>Alumnado</b>		<b>Alumnado</b>	
Alumnos	0	ESO	0
		Bachillerato	0
		Ciclos Formativos	0
<b>Alumnos</b>			
<div style="border: 1px solid black; padding: 20px; width: fit-content; margin: 0 auto;"> <p>SIN DATOS</p> </div>			



### 21. Elecciones

Alcalde	Óscar	Fernández	Fernández	Fecha de posesión	15-06-2019															
<b>Elecciones municipales 2019</b>																				
PP	80																			
PSOE	9																			
Otros	56																			
Votos en blanco	3																			
<table border="1"> <caption>Elecciones municipales 2019 - Resultados por partido</caption> <thead> <tr> <th>Partido</th> <th>Votos</th> <th>Porcentaje</th> </tr> </thead> <tbody> <tr> <td>PP</td> <td>80</td> <td>54%</td> </tr> <tr> <td>PSOE</td> <td>9</td> <td>6%</td> </tr> <tr> <td>Otros</td> <td>56</td> <td>38%</td> </tr> <tr> <td>Votos en blanco</td> <td>3</td> <td>2%</td> </tr> </tbody> </table>						Partido	Votos	Porcentaje	PP	80	54%	PSOE	9	6%	Otros	56	38%	Votos en blanco	3	2%
Partido	Votos	Porcentaje																		
PP	80	54%																		
PSOE	9	6%																		
Otros	56	38%																		
Votos en blanco	3	2%																		
<b>Elecciones autonómicas 2019</b>																				
PP	60																			
PSOE	33																			
Otros	45																			
Votos en blanco	2																			
<table border="1"> <caption>Elecciones autonómicas 2019 - Resultados por partido</caption> <thead> <tr> <th>Partido</th> <th>Votos</th> <th>Porcentaje</th> </tr> </thead> <tbody> <tr> <td>PP</td> <td>60</td> <td>43%</td> </tr> <tr> <td>PSOE</td> <td>33</td> <td>24%</td> </tr> <tr> <td>Otros</td> <td>45</td> <td>32%</td> </tr> <tr> <td>Votos en blanco</td> <td>2</td> <td>1%</td> </tr> </tbody> </table>						Partido	Votos	Porcentaje	PP	60	43%	PSOE	33	24%	Otros	45	32%	Votos en blanco	2	1%
Partido	Votos	Porcentaje																		
PP	60	43%																		
PSOE	33	24%																		
Otros	45	32%																		
Votos en blanco	2	1%																		