

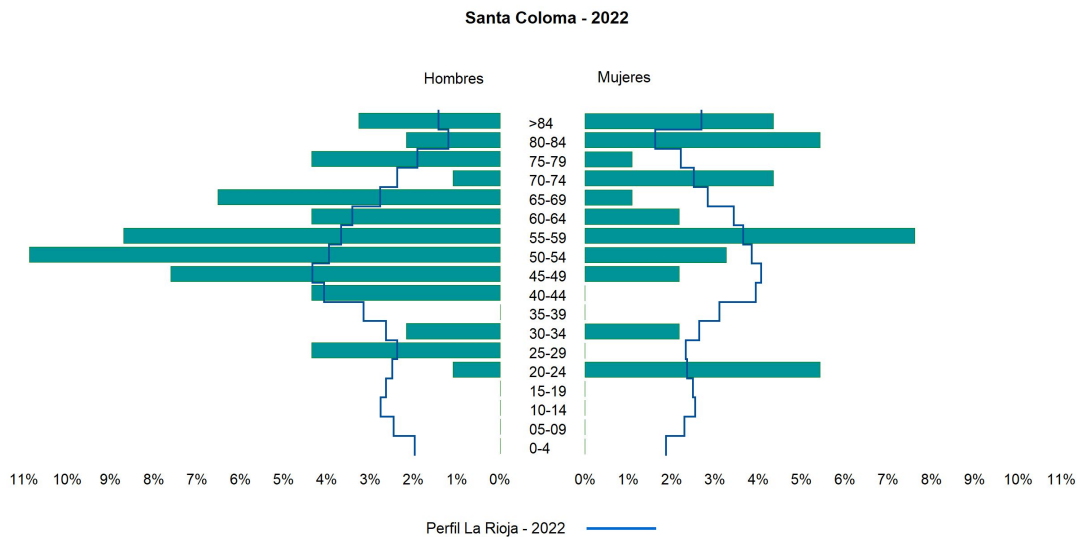
### 1. Datos Generales

Código INE	26134
Municipio	Santa Coloma
Partido judicial	Logroño
Zona de salud	Nájera
Superficie municipal (Km2)	20,24
Altitud máx. del núcleo de población principal (m)	763
Distancia a la capital	32
Número de núcleos	2



### 2. Evolución Demográfica

Padrón	2016	2017	2018	2019	2020	2021	2022
<b>Total</b>	101	90	88	94	91	97	92
<b>Hombres</b>	61	56	55	58	54	60	56
<b>Mujeres</b>	40	34	33	36	37	37	36
<b>Densidad</b>	5,0	4,4	4,3	4,6	4,5	4,8	4,5
<b>Extranjeros</b>	3	1	4	6	5	3	3




### 3. Índices y tasas de Población (1/1/2022)

	Santa Coloma	La Rioja
Ratio de feminidad (Total Mujeres / Total Hombres) x 100	64,29	102,65
Índice de infancia (Pob. de 0 a 14 / Pob. Total) x 100		13,91
Índice de tendencia (Pob. de 0 a 4 / Pob. de 5 a 9) x 100		80,58
Índice de juventud (Pob. de 15 a 29 / Pob. total) x 100	10,87	14,67
Índice de longevidad (Pob. > 84 / Pob. > 64) x 100	22,58	19,12
Índice de vejez (Pob. >= 65 / Pob. Total) x 100	33,70	21,52
Tasa de dependencia ((Pob. < 16 + Pob. > 64) / Pob. de 16 a 64) x 100	50,82	57,39
Tasa de reemplazo (Pob. de 20 a 29 / Pob. de 55 a 64) x 100	47,62	67,41
Tasa de maternidad (Pob. de 0 a 4 / Mujeres de 15 a 49) x 100		18,26
Tasa de residentes extranjeros (Total extranjeros / Pob. Total) x 100	3,26	13,05

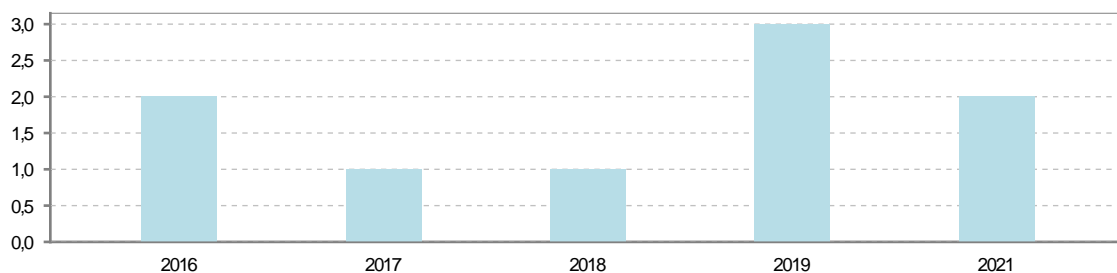
### 4. Movimiento Natural de la Población

	2016	2017	2018	2019	2020	2021
<b>Nacimientos</b>					1	
<b>Defunciones</b>	2	1	1	3		2
<b>Matrimonios</b>						
<b>Crecimiento vegetativo</b>	-2	-1	-1	-3	1	-2

**Nacimientos**

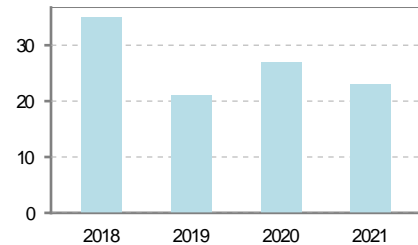


**Defunciones**

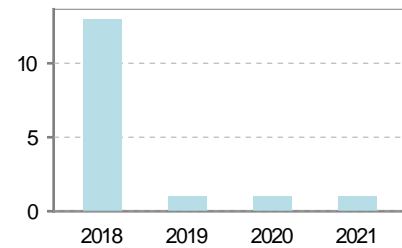


### 5. Mercado Laboral. (a 30 de junio)

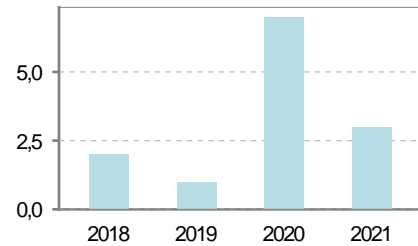
Afiliados	2018	2019	2020	2021
Total	35	21	27	23
R.General y otros	19	6	10	7
Autónomo no agrario	13	13	14	13
Autónomo agrario	3	2	3	3



Contratos	2018	2019	2020	2021
Total	12		7	3
Hombres	12		7	3
Mujeres				



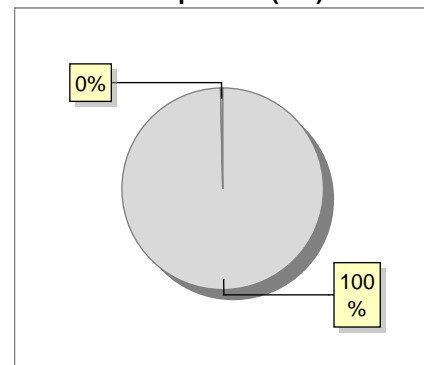
Paro registrado	2018	2019	2020	2021
Total	3	3	5	4
Hombres		1	2	2
Mujeres	3	2	3	2



### 6. Catastro (2021)

Titulares		Unidades Urbanas	
Urbano	345	Industrial	162
Rústico	432	Residencial	166
Urbano/Rústico	561	Terciario y comercial	3
<b>Unidades Rústicas</b>		Equipamiento	6
Parcelas	1.427	Suelo vacante	67
Subparcelas	1.643	Edificio Singular	1
<b>Valor Catastral Rústico</b>		<b>Superficie Urbana</b>	
Valor (Miles de Euros)	1.470,95	Superficie edificada	5,34
		Superficie sin edificar	1,83
<b>Valor Catastral Urbano (Miles de Euros)</b>			
Valor catastral del suelo	737,2		
Valor catastral de la construcción	3.768,68		

Superficie (Ha.)



● Superficie rústica (Ha.)  
● Superficie urbana (Ha.)

## 7. Ganadería (2021)

	Cabezas ganaderas	Unidades ganaderas
<b>Aves</b>		
Gallinas		
Pollos		
<b>Bovinos</b>	109	98,60
Terneros de cebo	26	15,60
Vacas de carne	83	83,00
Vacas de ordeño		
<b>Conejas</b>		
Conejas		
<b>Ovinos y Caprinos</b>	515	77,25
Cabras		
Ovejas	515	77,25
<b>Porcinos</b>	4.142	749,52
Cerdas	620	186,00
Cerdos de cebo	3.522	563,52

Categoría	Cabezas ganaderas
Bovino	109
Ovino y caprino	515
Porcino	4.142

## 8. Distribución General del Terreno (2021)

	Total	Regadío	Secano
<b>Total Municipal</b>	2.024	140	1.884
<b>Tierras de cultivo</b>	310	133	177
Barbecho y otras tierras	45	9	36
Cultivos herbáceos	248	120	128
Cultivos leñosos	17	4	13
<b>Tierras para pastos</b>	235		235
Pastizales	235		235
Prados naturales			
<b>Terreno forestal</b>	1.347	7	1.340
Monte abierto	7		7
Monte leñoso	344		344
Monte maderable	996	7	989
<b>Otras superficies</b>	132		132
Erial a pastos	37		37
Espartizal			
Ríos y lagos	32		32
Superficie no agrícola	61		61
Terreno improductivo	2		2

Categoría	Porcentaje
Tierras de cultivo	7%
Tierras para pastos	15%
Terreno forestal	67%
Otras superficies	12%

## 9. Cultivos herbáceos -Ha. (2021)

	Secano	Regadío	Total
<b>Total cultivos herbáceos</b>	128	120	248
Cereales grano	106	104	210
Leguminosas grano	4	7	11
Patata		2	2
Cultivos industriales	5		5
Flores y plantas			
Cultivos forrajeros	13	5	18
Hortalizas		2	2

## 10. Cultivos leñosos -Ha. (2021)

	Secano	Regadío	Total
<b>Total cultivos leñosos</b>	13	4	17
Cítricos			
Frutales	4		4
Viñedo	7	3	10
Olivar	2	1	3
Otros cultivos leñosos			
Viveros			

## 11. Entidades Financieras

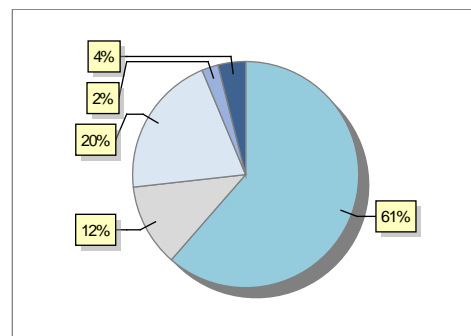
	2019	2020	2021
Entidades financieras de Depósito	1	0	0
Entidades Financieras de Crédito	0	0	0

## 12. Salud

	2019	2020	2021
Centros de salud	0	0	0
Consultorios	1	1	1
Farmacias	0	0	0
Botiquines	1	1	1

## 13. Parque de Vehículos

	2019	2020	2021	2022
Total vehículos	126	135	128	127
Automóviles	76	83	77	78
Motos	13	13	14	15
Furgonetas y Camiones	29	29	27	26
Autobuses	0	0	0	0
Tractores industriales	2	3	3	3
Otros vehículos	6	7	7	5



## 14. Espacios Deportivos

	2021
Campos de tiro	0
Campos de golf	0
Campos de fútbol	0
Rocodromos	0
Pistas de petanca	0
Pistas de padel	0
Pistas de atletismo	0
Piscinas cubiertas	0
Pistas de squash	0
Pistas polideportivas	0
Pistas de tenis	0
Piscinas al aire libre	0
Pabellones polideportivos	0
Pabellones con fronton	0
Frontones	1

## 15. Turismo (2022)

	Establecimientos	Habitaciones	Plazas
Hoteles			
Casas rurales	1	9	5
Restaurantes			
Hostales			
Pensiones			
Turismo activo			
Agencias de viajes			
Apartamentos			
Campings			
Albergues turísticos			
Viviendas de uso turístico			
Empresas organizadoras de congresos y reuniones			

## 16. Conectividad: Banda ancha Fija

Entidad Municipal	Caudal de Bajada	Fibra optica de centralita	Fibra optica hasta el Hogar
Santa Coloma	1 Mb	NO	NO

## 17. Conectividad: Banda ancha Movil

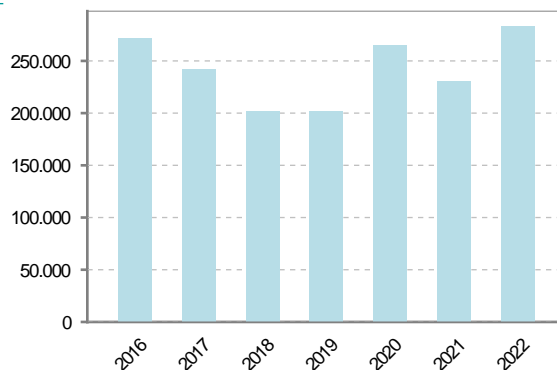
Entidad Municipal	Caudal de Bajada	UMTS
Santa Coloma	6 Mb	SI

## 18. Presupuestos Municipales

### Gastos por capitulos

Gastos de Personal	65.739
Gastos en Bienes Corrientes y Servicios	72.430
Gastos Financieros	100
Transferencias Corrientes	16.320
Inversiones Reales	128.873
Transferencias de Capital	0
Activos Financieros	0
Pasivos Financieros	0

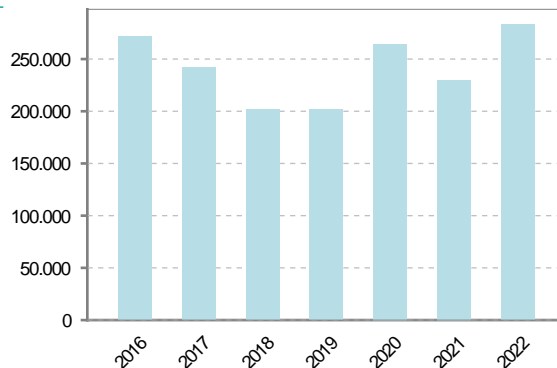
### Gastos



### Ingresos por capitulos

Impuestos Directos	27.700
Impuestos Indirectos	4.625
Tasas y Otros Ingresos	29.080
Transferencias Corrientes	55.933
Ingresos Patrimoniales	17.550
Enajenacion de Inversiones Reales	0
Transferencias de Capital	148.573
Activos Financieros	0
Pasivos Financieros	0

### Ingresos





## 19. Educación - Curso 2022 / 2023 - Centros públicos

Educación Infantil 2º Ciclo, Primaria y Especial		ESO, Bachillerato y Ciclos Formativos	
Institución educativa		Institución educativa	
CRA	Sin centro rural agrupado	Centros	0
Colegios	0	<b>Alumnado</b>	
<b>Alumnado</b>		ESO	0
Alumnos	0	Bachillerato	0
		Ciclos Formativos	0
<b>Alumnos</b>			
<div style="border: 1px solid black; width: 100%; height: 100%; display: flex; align-items: center; justify-content: center;"> <p>SIN DATOS</p> </div>			

## 20. Educación - Curso 2022 / 2023 - Centros privados

Educación Infantil 2º Ciclo, Primaria y Especial		ESO, Bachillerato y Ciclos Formativos	
Institución educativa		Institución educativa	
Colegios	0	Centros	0
<b>Alumnado</b>		<b>Alumnado</b>	
Alumnos	0	ESO	0
		Bachillerato	0
		Ciclos Formativos	0
<b>Alumnos</b>			
<div style="border: 1px solid black; width: 100%; height: 100%; display: flex; align-items: center; justify-content: center;"> <p>SIN DATOS</p> </div>			



## 21. Elecciones

Alcalde Silvia	Amutio	Palacios	Fecha de posesión	15-06-2019
----------------	--------	----------	-------------------	------------

Elecciones municipales 2019	
PP	55
PSOE	13
Otros	7
Votos en blanco	1

Elecciones autonómicas 2019	
PP	33
PSOE	28
Otros	11