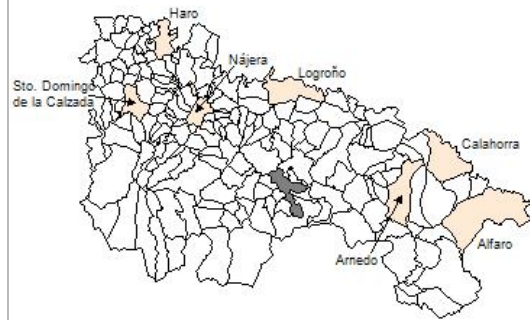




1. Datos Generales

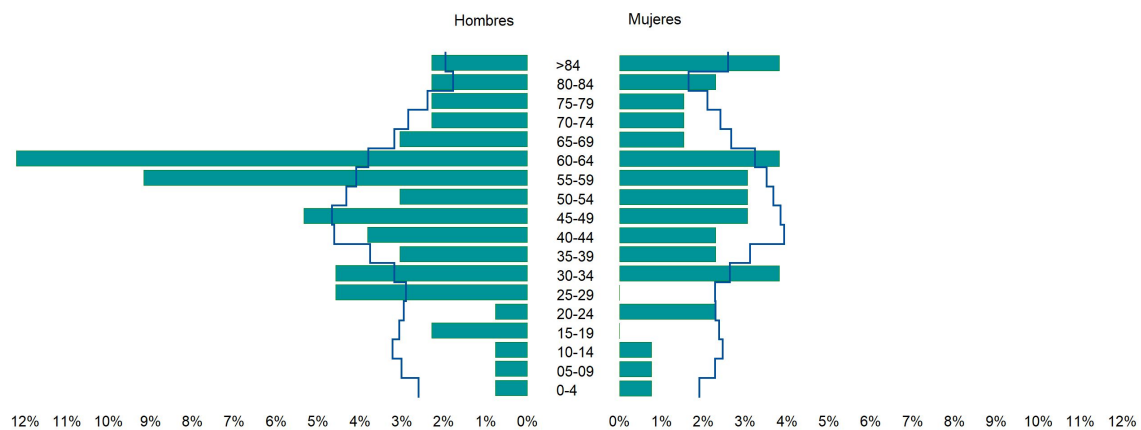
Código INE	26132
Municipio	San Román de Cameros
Partido judicial	Logroño
Zona de salud	San Román de Cameros
Superficie municipal (Km2)	47,5
Altitud máx. del núcleo de población principal (m)	849
Distancia a la capital	38
Número de núcleos	6



2. Evolución Demográfica

Padrón	2016	2017	2018	2019	2020	2021	2022
Total	139	140	142	128	125	131	126
Hombres	80	83	85	78	79	83	81
Mujeres	59	57	57	50	46	48	45
Densidad	2,9	2,9	3,0	2,7	2,6	2,8	2,7
Extranjeros	25	16	22	19	21	19	15

San Román de Cameros - 2022



Perfil La Rioja - 2022

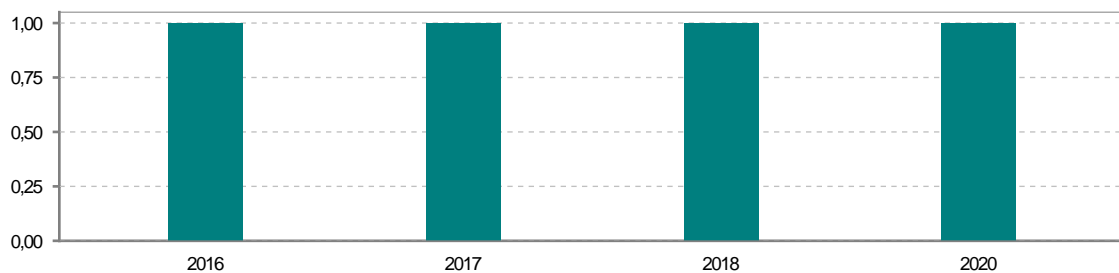
3. Índices y tasas de Población (1/1/2022)

	San Román de Cameros	La Rioja
Ratio de feminidad (Total Mujeres / Total Hombres) x 100	55,56	102,65
Índice de infancia (Pob. de 0 a 14 / Pob. Total) x 100	3,17	13,91
Índice de tendencia (Pob. de 0 a 4 / Pob. de 5 a 9) x 100	50,00	80,58
Índice de juventud (Pob. de 15 a 29 / Pob. total) x 100	9,52	14,67
Índice de longevidad (Pob. > 84 / Pob. > 64) x 100	21,21	19,12
Índice de vejez (Pob. >= 65 / Pob. Total) x 100	26,19	21,52
Tasa de dependencia ((Pob. < 16 + Pob. > 64) / Pob. de 16 a 64) x 100	43,18	57,39
Tasa de reemplazo (Pob. de 20 a 29 / Pob. de 55 a 64) x 100	30,30	67,41
Tasa de maternidad (Pob. de 0 a 4 / Mujeres de 15 a 49) x 100	6,25	18,26
Tasa de residentes extranjeros (Total extranjeros / Pob. Total) x 100	11,90	13,05

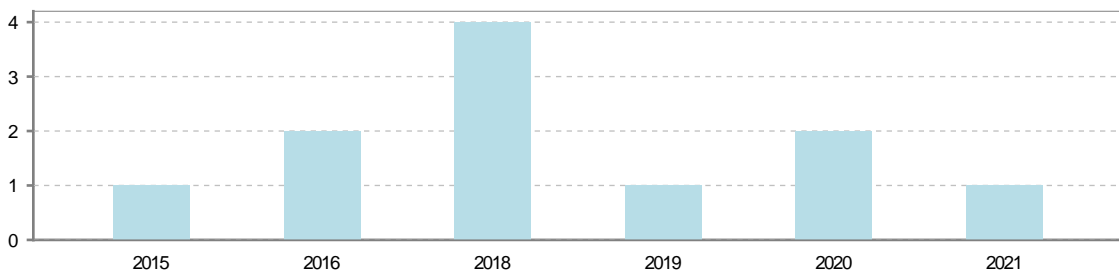
4. Movimiento Natural de la Población

	2016	2017	2018	2019	2020	2021
Nacimientos	1	1	1		1	
Defunciones	2		4	1	2	1
Matrimonios	1					
Crecimiento vegetativo	-1	1	-3	-1	-1	-1

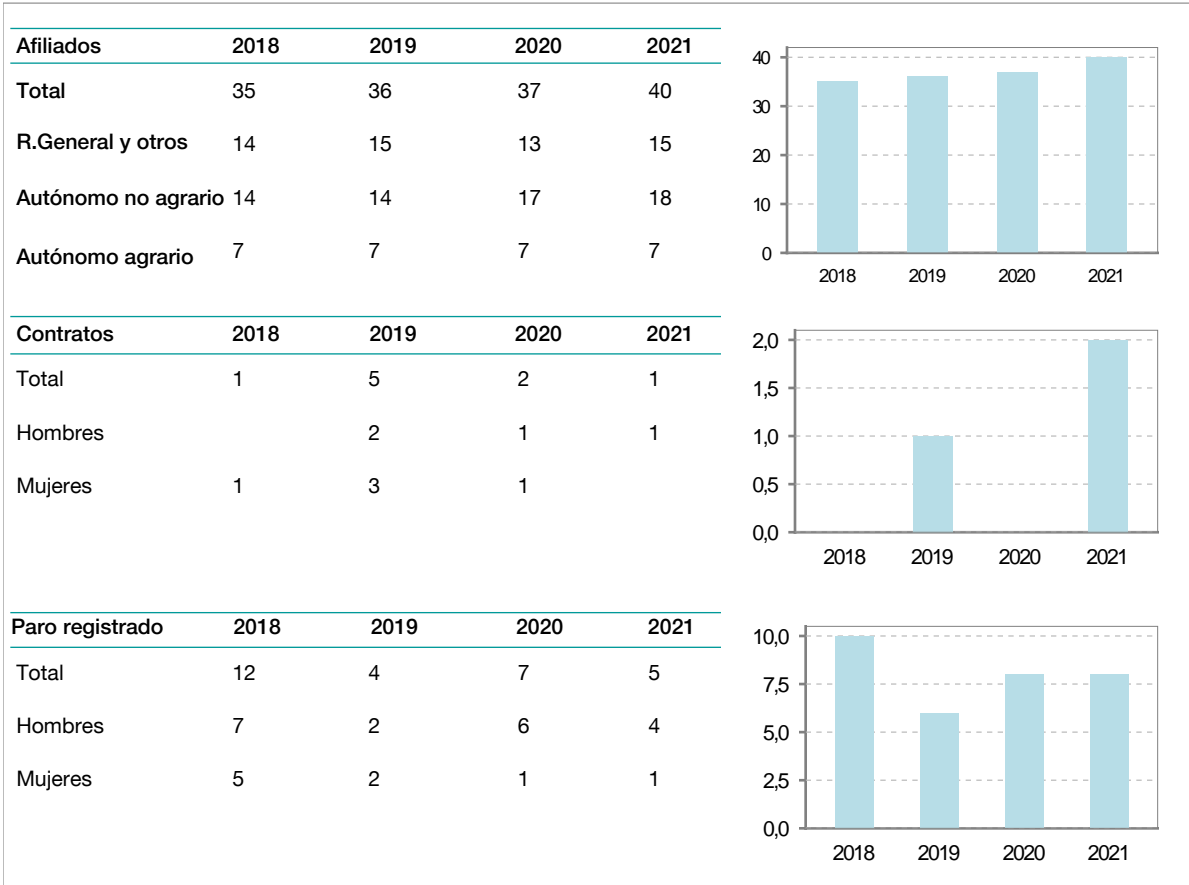
Nacimientos



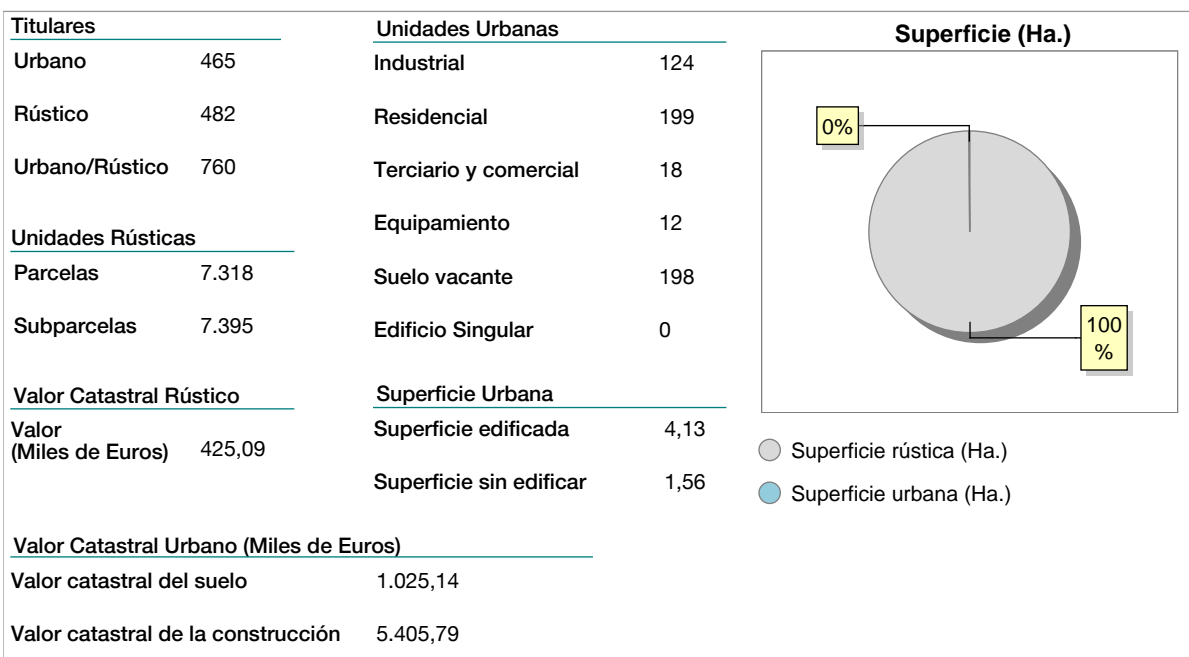
Defunciones



5. Mercado Laboral. (a 30 de junio)



6. Catastro (2021)





7. Ganadería (2021)

	Cabezas ganaderas	Unidades ganaderas
Aves		
Gallinas		
Pollos		
Bovinos	470	463,60
Terneros de cebo	16	9,60
Vacas de carne	454	454,00
Vacas de ordeño		
Conejas		
Conejas		
Ovinos y Caprinos	1.072	160,80
Cabras		
Ovejas	1.072	160,80
Porcinos		
Cerdas	4	0,64
Cerdos de cebo	4	0,64

Categoría	Cabezas ganaderas
Bovino	470
Ovino y caprino	1.072
Porcino	4

8. Distribución General del Terreno (2021)

	Total	Regadío	Secano
Total Municipal	4.749	5	4.744
Tierras de cultivo	4	2	2
Barbecho y otras tierras	2	2	
Cultivos herbáceos	1		1
Cultivos leñosos	1		1
Tierras para pastos	1.824		1.824
Pastizales	1.824		1.824
Prados naturales			
Terreno forestal	2.747	3	2.744
Monte abierto	36		36
Monte leñoso	1.594		1.594
Monte maderable	1.117	3	1.114
Otras superficies	174		174
Erial a pastos	86		86
Espartizal			
Ríos y lagos	14		14
Superficie no agrícola	64		64
Terreno improductivo	10		10

Categoría	Porcentaje
Tierras de cultivo	4%
Tierras para pastos	38%
Terreno forestal	58%
Otras superficies	0%

9. Cultivos herbáceos -Ha. (2021)

	Secano	Regadío	Total
Total cultivos herbáceos	1		1
Cereales grano	1		1
Leguminosas grano			
Patata			
Cultivos industriales			
Flores y plantas			
Cultivos forrajeros			
Hortalizas			

10. Cultivos leñosos -Ha. (2021)

	Secano	Regadío	Total
Total cultivos leñosos	1		1
Cítricos			
Frutales	1		1
Viñedo			
Olivar			
Otros cultivos leñosos			
Viveros			

11. Entidades Financieras

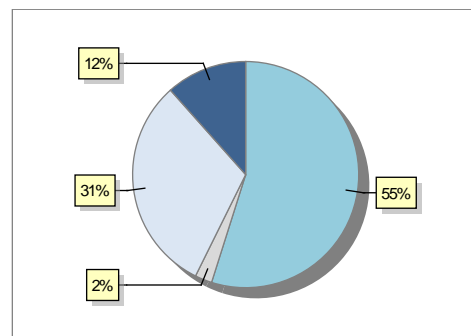
	2019	2020	2021
Entidades financieras de Depósito	1	0	0
Entidades Financieras de Crédito	0	0	0

12. Salud

	2019	2020	2021
Centros de salud	1	1	1
Consultorios	0	0	0
Farmacias	1	1	1
Botiquines	0	0	0

13. Parque de Vehículos

	2019	2020	2021	2022
Total vehículos	151	153	162	164
Automóviles	84	87	91	90
Motos	5	5	5	4
Furgonetas y Camiones	42	42	46	51
Autobuses	0	0	0	0
Tractores industriales	0	0	0	0
Otros vehículos	20	19	20	19



14. Espacios Deportivos

	2021
Campos de tiro	0
Campos de golf	0
Campos de fútbol	0
Rocodromos	0
Pistas de petanca	0
Pistas de padel	0
Pistas de atletismo	0
Piscinas cubiertas	0
Pistas de squash	0
Pistas polideportivas	1
Pistas de tenis	0
Piscinas al aire libre	1
Pabellones polideportivos	0
Pabellones con fronton	0
Frontones	0

15. Turismo (2022)

	Establecimientos	Habitaciones	Plazas
Hoteles			
Casas rurales	3	16	31
Restaurantes	1		40
Hostales			
Pensiones			
Turismo activo			
Agencias de viajes			
Apartamentos			
Campings			
Albergues turísticos			
Viviendas de uso turístico	4		
Empresas organizadoras de congresos y reuniones			

16. Conectividad: Banda ancha Fija

Entidad Municipal	Caudal de Bajada	Fibra optica de centralita	Fibra optica hasta el Hogar
San Román de Cameros	30 Mb	SI	NO

17. Conectividad: Banda ancha Movil

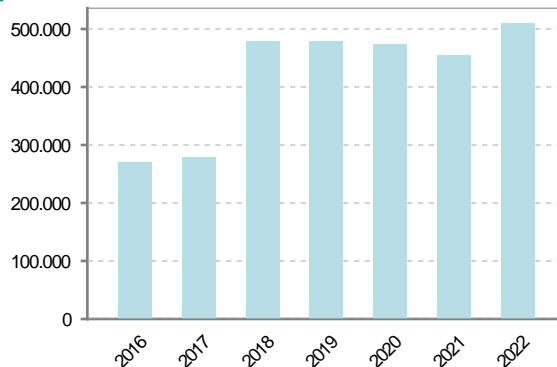
Entidad Municipal	Caudal de Bajada	UMTS
San Román de Cameros	6 Mb	SI

18. Presupuestos Municipales

Gastos por capitulos

Gastos de Personal	85.400
Gastos en Bienes Corrientes y Servicios	154.000
Gastos Financieros	500
Transferencias Corrientes	14.500
Inversiones Reales	256.000
Transferencias de Capital	0
Activos Financieros	0
Pasivos Financieros	0

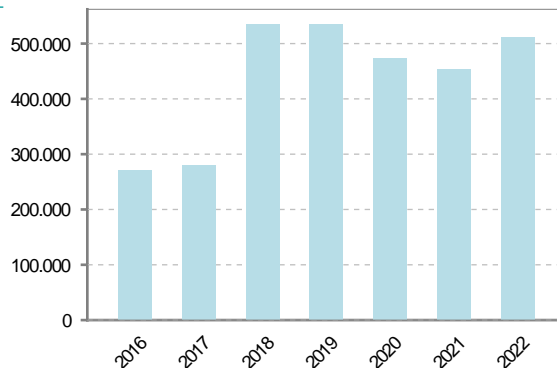
Gastos



Ingresos por capitulos

Impuestos Directos	59.000
Impuestos Indirectos	0
Tasas y Otros Ingresos	49.200
Transferencias Corrientes	85.800
Ingresos Patrimoniales	73.000
Enajenacion de Inversiones Reales	0
Transferencias de Capital	243.400
Activos Financieros	0
Pasivos Financieros	0

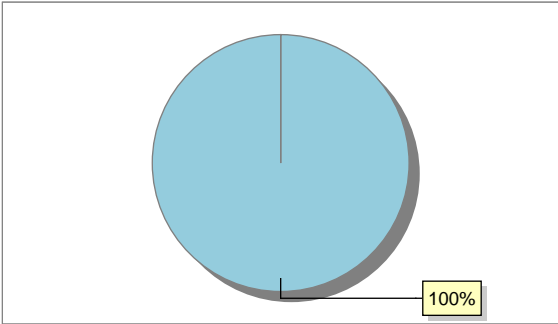
Ingresos



19. Educación - Curso 2022 / 2023 - Centros públicos

Educación Infantil 2º Ciclo, Primaria y Especial		ESO, Bachillerato y Ciclos Formativos	
Institución educativa		Institución educativa	
CRA	CRA Las cuatro villas	Centros	0
Colegios	1		
Alumnado		Alumnado	
Alumnos	7	ESO	0
		Bachillerato	0
		Ciclos Formativos	0

Alumnos



● Alumnos de infantil, primaria y educación especial

20. Educación - Curso 2022 / 2023 - Centros privados

Educación Infantil 2º Ciclo, Primaria y Especial		ESO, Bachillerato y Ciclos Formativos	
Institución educativa		Institución educativa	
Colegios	0	Centros	0
Alumnado		Alumnado	
Alumnos	0	ESO	0
		Bachillerato	0
		Ciclos Formativos	0

Alumnos

SIN DATOS



21. Elecciones

Alcalde	María Pilar	Cristobal	Villoslada	Fecha de posesión	15-06-2019
Elecciones municipales 2019					
PP	39				
PSOE	30				
Otros	31				
Votos en blanco	5				
Elecciones autonómicas 2019					
PP	29				
PSOE	34				
Otros	26				
Votos en blanco	1				