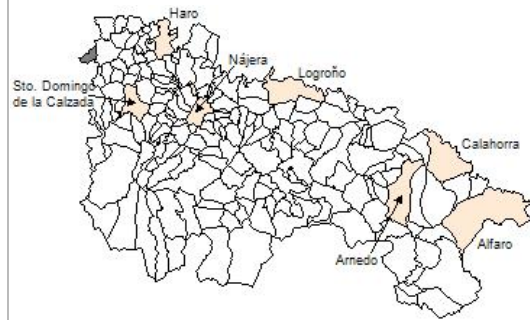


1. Datos Generales

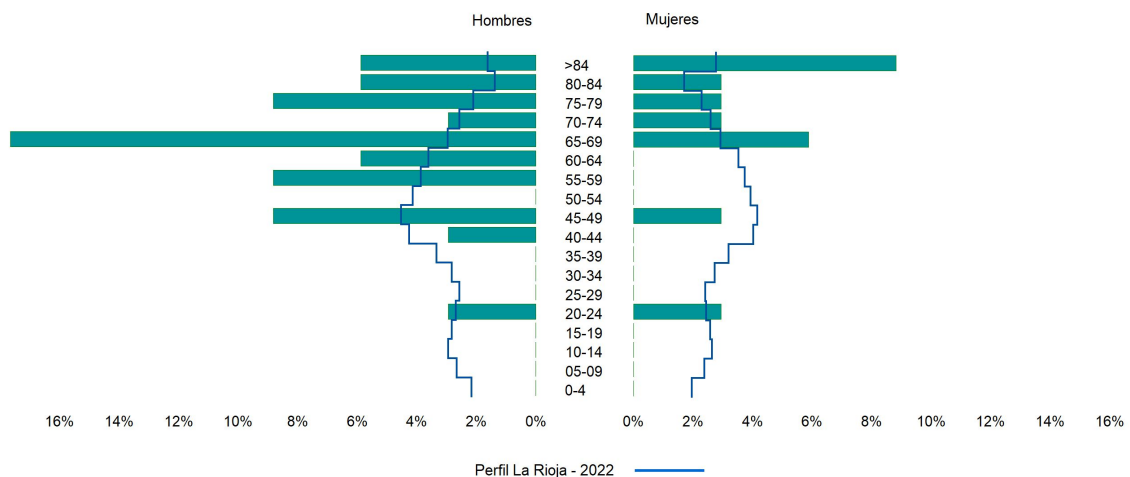
Código INE	26131
Municipio	San Millán de Yécora
Partido judicial	Haro
Zona de salud	Haro
Superficie municipal (Km2)	10,77
Altitud máx. del núcleo de población principal (m)	656
Distancia a la capital	60
Número de núcleos	2



2. Evolución Demográfica

Padrón	2016	2017	2018	2019	2020	2021	2022
Total	36	37	35	34	34	34	34
Hombres	25	26	24	24	24	24	24
Mujeres	11	11	11	10	10	10	10
Densidad	3,3	3,4	3,2	3,2	3,2	3,2	3,2
Extranjeros							

San Millán de la Yécora - 2022



3. Índices y tasas de Población (1/1/2022)

	San Millán de Yécora	La Rioja
Ratio de feminidad (Total Mujeres / Total Hombres) x 100	41,67	102,65
Índice de infancia (Pob. de 0 a 14 / Pob. Total) x 100		13,91
Índice de tendencia (Pob. de 0 a 4 / Pob. de 5 a 9) x 100		80,58
Índice de juventud (Pob. de 15 a 29 / Pob. total) x 100	5,88	14,67
Índice de longevidad (Pob. > 84 / Pob. > 64) x 100	22,73	19,12
Índice de vejez (Pob. >= 65 / Pob. Total) x 100	64,71	21,52
Tasa de dependencia ((Pob. < 16 + Pob. > 64) / Pob. de 16 a 64) x 100	183,33	57,39
Tasa de reemplazo (Pob. de 20 a 29 / Pob. de 55 a 64) x 100	40,00	67,41
Tasa de maternidad (Pob. de 0 a 4 / Mujeres de 15 a 49) x 100		18,26
Tasa de residentes extranjeros (Total extranjeros / Pob. Total) x 100		13,05

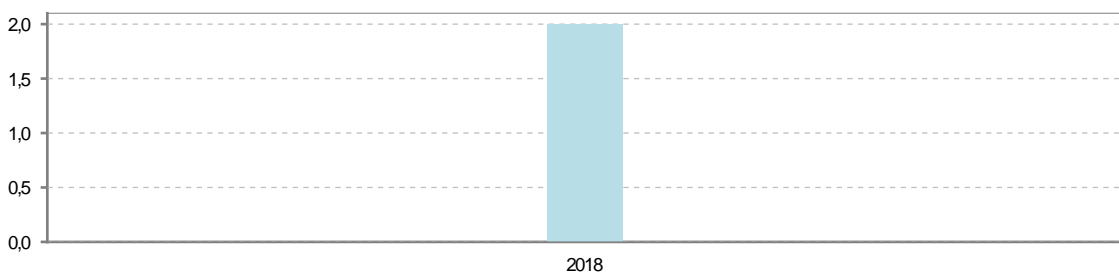
4. Movimiento Natural de la Población

	2016	2017	2018	2019	2020	2021
Nacimientos						
Defunciones			2			
Matrimonios						
Crecimiento vegetativo			-2			

Nacimientos

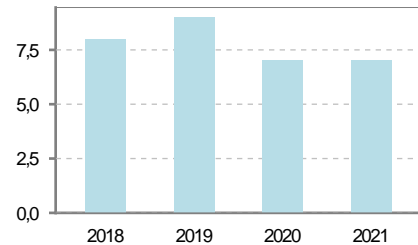


Defunciones



5. Mercado Laboral. (a 30 de junio)

Afiliados	2018	2019	2020	2021
Total	8	9	7	7
R.General y otros	2	4	2	2
Autónomo no agrario	6	5	5	5
Autónomo agrario				



Contratos	2018	2019	2020	2021
Total	14	7	11	10
Hombres	5	3	5	5
Mujeres	9	4	6	5



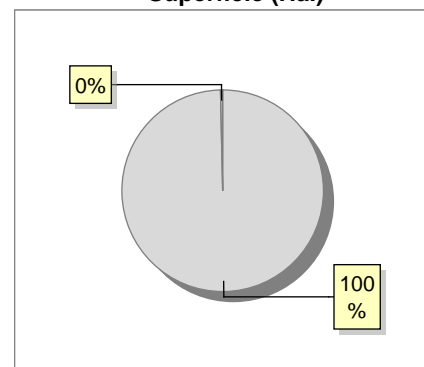
Paro registrado	2018	2019	2020	2021
Total		1		
Hombres		1		



6. Catastro (2021)

Titulares		Unidades Urbanas	
Urbano	101	Industrial	68
Rústico	280	Residencial	54
Urbano/Rústico	298	Terciario y comercial	3
Unidades Rústicas		Equipamiento	2
Parcelas	1.128	Suelo vacante	44
Subparcelas	1.248	Edificio Singular	0
Valor Catastral Rústico		Superficie Urbana	
Valor (Miles de Euros)	830,34	Superficie edificada	2,54
		Superficie sin edificar	1,29
Valor Catastral Urbano (Miles de Euros)			
Valor catastral del suelo	627,41		
Valor catastral de la construcción	1.610,36		

Superficie (Ha.)



- Superficie rústica (Ha.)
- Superficie urbana (Ha.)



7. Ganadería (2021)

	Cabezas ganaderas	Unidades ganaderas
Aves		
Gallinas		
Pollos		
Bovinos		
Terneros de cebo		
Vacas de carne		
Vacas de ordeño		
Conejas		
Conejas		
Ovinos y Caprinos		
Cabras		
Ovejas		
Porcinos	6	0,96
Cerdas		
Cerdos de cebo	6	0,96

8. Distribución General del Terreno (2021)

	Total	Regadío	Secano
Total Municipal	1.077	6	1.071
Tierras de cultivo	755	4	751
Barbecho y otras tierras	34		34
Cultivos herbáceos	710	4	706
Cultivos leñosos	11		11
Tierras para pastos	30		30
Pastizales	30		30
Prados naturales			
Terreno forestal	185	2	183
Monte abierto			
Monte leñoso	52		52
Monte maderable	133	2	131
Otras superficies	107		107
Erial a pastos	58		58
Espartizal			
Ríos y lagos	11		11
Superficie no agrícola	37		37
Terreno improductivo	1		1

9. Cultivos herbáceos -Ha. (2021)

	Secano	Regadío	Total
Total cultivos herbáceos	706	4	710
Cereales grano	649	1	650
Leguminosas grano	13		13
Patata		2	2
Cultivos industriales	44		44
Flores y plantas			
Cultivos forrajeros			
Hortalizas		1	1

10. Cultivos leñosos -Ha. (2021)

	Secano	Regadío	Total
Total cultivos leñosos	11		11
Cítricos			
Frutales	2		2
Viñedo	9		9
Olivar			
Otros cultivos leñosos			
Viveros			

11. Entidades Financieras

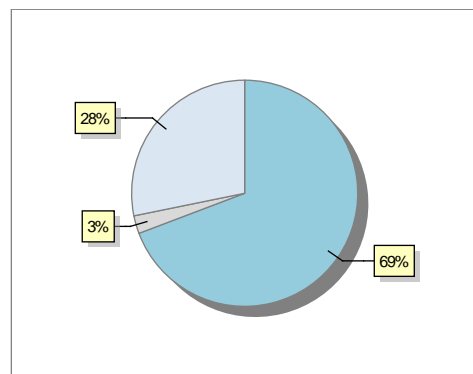
	2019	2020	2021
Entidades financieras de Depósito	0	0	0
Entidades Financieras de Crédito	0	0	0

12. Salud

	2019	2020	2021
Centros de salud	0	0	0
Consultorios	1	1	1
Farmacias	0	0	0
Botiquines	1	1	1

13. Parque de Vehículos

	2019	2020	2021	2022
Total vehículos	42	40	39	39
Automóviles	32	29	28	27
Motos	1	1	1	1
Furgonetas y Camiones	9	10	10	11
Autobuses	0	0	0	0
Tractores industriales	0	0	0	0
Otros vehículos	0	0	0	0



● Automóviles ● Motos ● Furgonetas y Camiones

14. Espacios Deportivos

	2021
Campos de tiro	0
Campos de golf	0
Campos de fútbol	0
Rocodromos	0
Pistas de petanca	0
Pistas de padel	0
Pistas de atletismo	0
Piscinas cubiertas	0
Pistas de squash	0
Pistas polideportivas	0
Pistas de tenis	0
Piscinas al aire libre	0
Pabellones polideportivos	0
Pabellones con fronton	0
Frontones	0

15. Turismo (2022)

	Establecimientos	Habitaciones	Plazas
Hoteles			
Casas rurales			
Restaurantes			
Hostales			
Pensiones			
Turismo activo			
Agencias de viajes			
Apartamentos			
Campings			
Albergues turísticos			
Viviendas de uso turístico			
Empresas organizadoras de congresos y reuniones			

16. Conectividad: Banda ancha Fija

Entidad Municipal	Caudal de Bajada	Fibra optica de centralita	Fibra optica hasta el Hogar
San Millán de Yécora	6 Mb	NO	NO

17. Conectividad: Banda ancha Movil

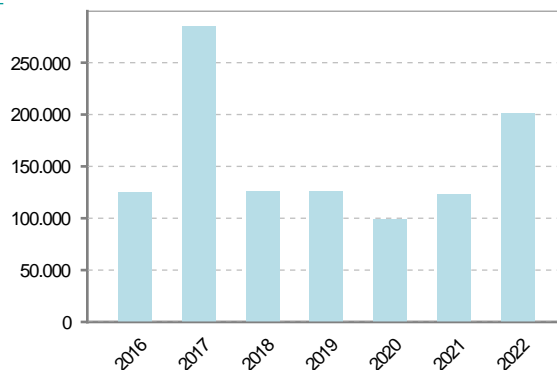
Entidad Municipal	Caudal de Bajada	UMTS
San Millán de Yécora		NO

18. Presupuestos Municipales

Gastos por capitulos

Gastos de Personal	19.180
Gastos en Bienes Corrientes y Servicios	35.650
Gastos Financieros	0
Transferencias Corrientes	14.800
Inversiones Reales	131.000
Transferencias de Capital	0
Activos Financieros	0
Pasivos Financieros	0

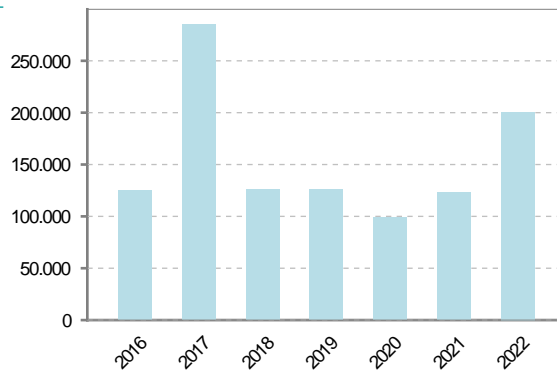
Gastos



Ingresos por capitulos

Impuestos Directos	20.330
Impuestos Indirectos	800
Tasas y Otros Ingresos	14.800
Transferencias Corrientes	31.300
Ingresos Patrimoniales	16.500
Enajenacion de Inversiones Reales	0
Transferencias de Capital	116.900
Activos Financieros	0
Pasivos Financieros	0

Ingresos





19. Educación - Curso 2022 / 2023 - Centros públicos

Educación Infantil 2º Ciclo, Primaria y Especial		ESO, Bachillerato y Ciclos Formativos	
Institución educativa		Institución educativa	
CRA	Sin centro rural agrupado	Centros	0
Colegios	0	Alumnado	
Alumnado		ESO	0
Alumnos	0	Bachillerato	0
		Ciclos Formativos	0
Alumnos			
<div style="border: 1px solid black; width: 100%; height: 100%; display: flex; align-items: center; justify-content: center;"> <p>SIN DATOS</p> </div>			

20. Educación - Curso 2022 / 2023 - Centros privados

Educación Infantil 2º Ciclo, Primaria y Especial		ESO, Bachillerato y Ciclos Formativos	
Institución educativa		Institución educativa	
Colegios	0	Centros	0
Alumnado		Alumnado	
Alumnos	0	ESO	0
		Bachillerato	0
		Ciclos Formativos	0
Alumnos			
<div style="border: 1px solid black; width: 100%; height: 100%; display: flex; align-items: center; justify-content: center;"> <p>SIN DATOS</p> </div>			



21. Elecciones

