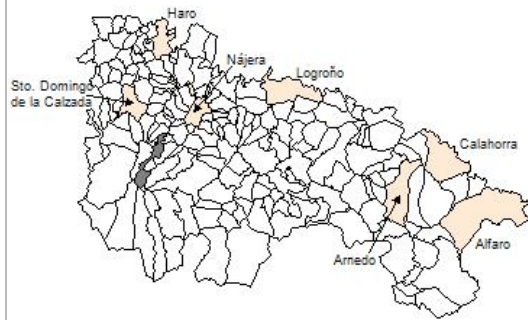




1. Datos Generales

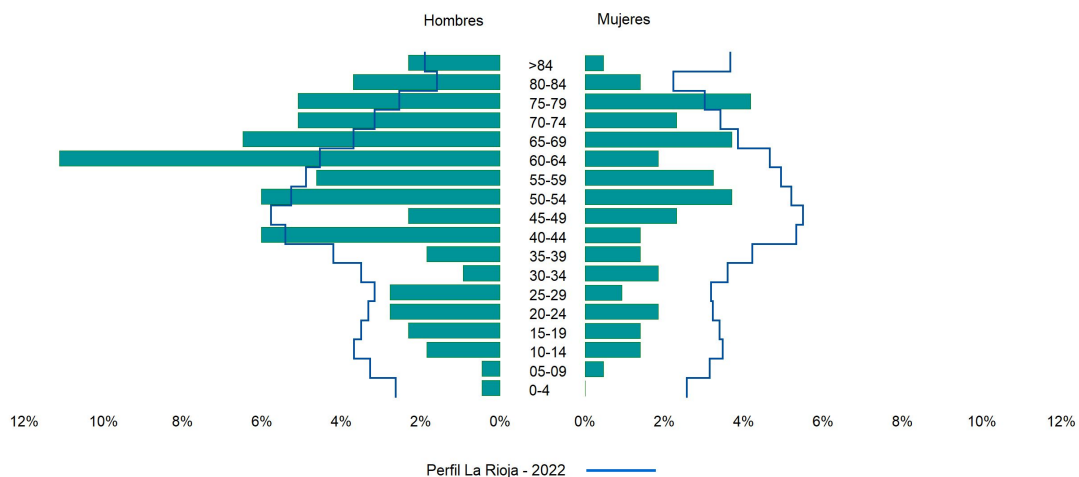
| | |
|--|--------------------------|
| Código INE | 26130 |
| Municipio | San Millán de la Cogolla |
| Partido judicial | Logroño |
| Zona de salud | Nájera |
| Superficie municipal (Km2) | 31,19 |
| Altitud máx. del núcleo de población principal (m) | 728 |
| Distancia a la capital | 39 |
| Número de núcleos | 4 |



2. Evolución Demográfica

| Padrón | 2016 | 2017 | 2018 | 2019 | 2020 | 2021 | 2022 |
|--------------------|------|------|------|------|------|------|------|
| Total | 240 | 228 | 222 | 230 | 229 | 224 | 216 |
| Hombres | 157 | 152 | 149 | 151 | 152 | 146 | 143 |
| Mujeres | 83 | 76 | 73 | 79 | 77 | 78 | 73 |
| Densidad | 7,7 | 7,3 | 7,1 | 7,4 | 7,3 | 7,2 | 6,9 |
| Extranjeros | 22 | 18 | 13 | 17 | 12 | 11 | 7 |

San Millán de la Cogolla - 2022



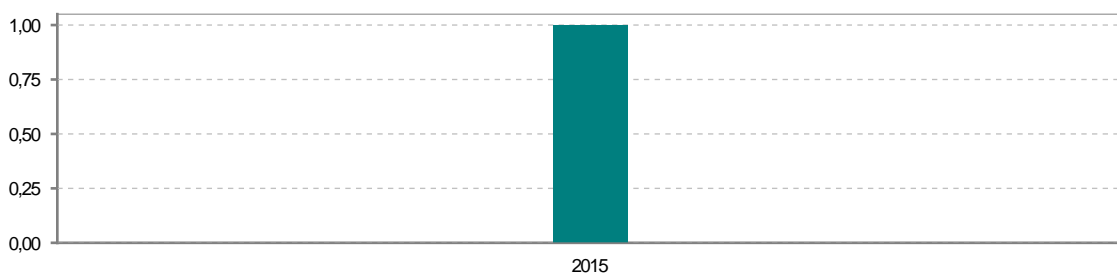
3. Índices y tasas de Población (1/1/2022)

| | San Millán de la Cogolla | La Rioja |
|---|--------------------------|----------|
| Ratio de feminidad (Total Mujeres / Total Hombres) x 100 | 51,05 | 102,65 |
| Índice de infancia (Pob. de 0 a 14 / Pob. Total) x 100 | 4,63 | 13,91 |
| Índice de tendencia (Pob. de 0 a 4 / Pob. de 5 a 9) x 100 | 50,00 | 80,58 |
| Índice de juventud (Pob. de 15 a 29 / Pob. total) x 100 | 12,04 | 14,67 |
| Índice de longevidad (Pob. > 84 / Pob. > 64) x 100 | 8,00 | 19,12 |
| Índice de vejez (Pob. >= 65 / Pob. Total) x 100 | 34,72 | 21,52 |
| Tasa de dependencia ((Pob. < 16 + Pob. > 64) / Pob. de 16 a 64) x 100 | 66,15 | 57,39 |
| Tasa de reemplazo (Pob. de 20 a 29 / Pob. de 55 a 64) x 100 | 40,00 | 67,41 |
| Tasa de maternidad (Pob. de 0 a 4 / Mujeres de 15 a 49) x 100 | 4,17 | 18,26 |
| Tasa de residentes extranjeros (Total extranjeros / Pob. Total) x 100 | 3,24 | 13,05 |

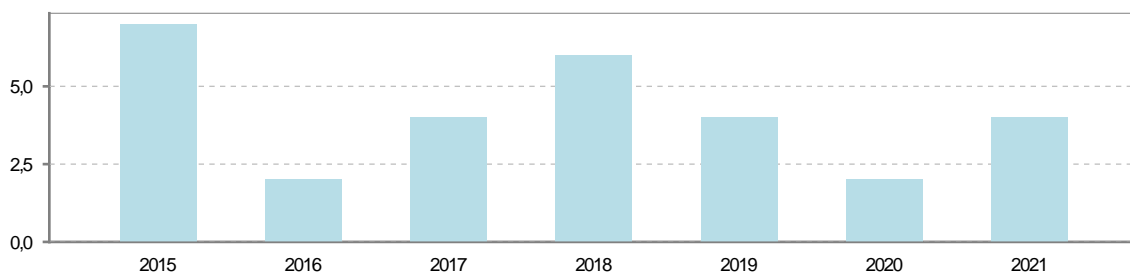
4. Movimiento Natural de la Población

| | 2016 | 2017 | 2018 | 2019 | 2020 | 2021 |
|------------------------|------|------|------|------|------|------|
| Nacimientos | | | | | | |
| Defunciones | 2 | 4 | 6 | 4 | 2 | 4 |
| Matrimonios | | | | 2 | | |
| Crecimiento vegetativo | -2 | -4 | -6 | -4 | -2 | -4 |

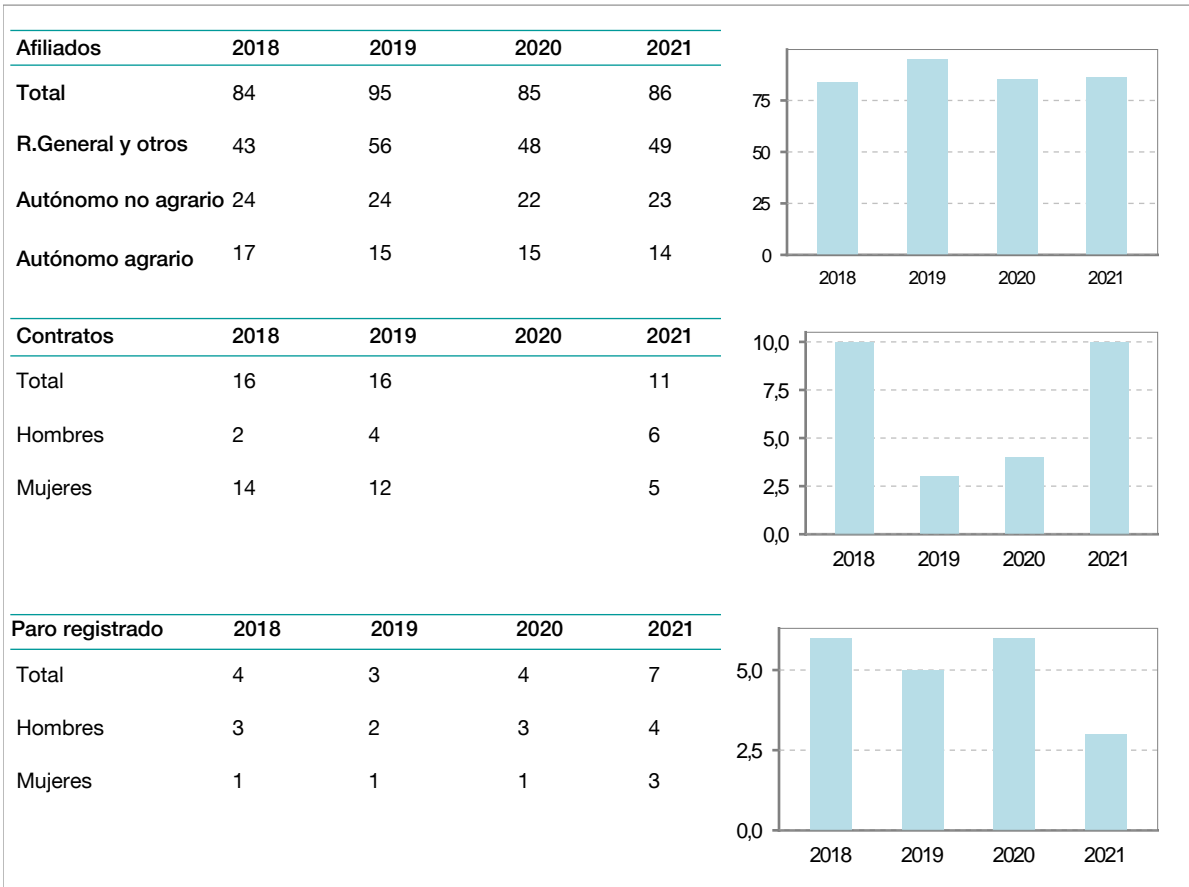
Nacimientos



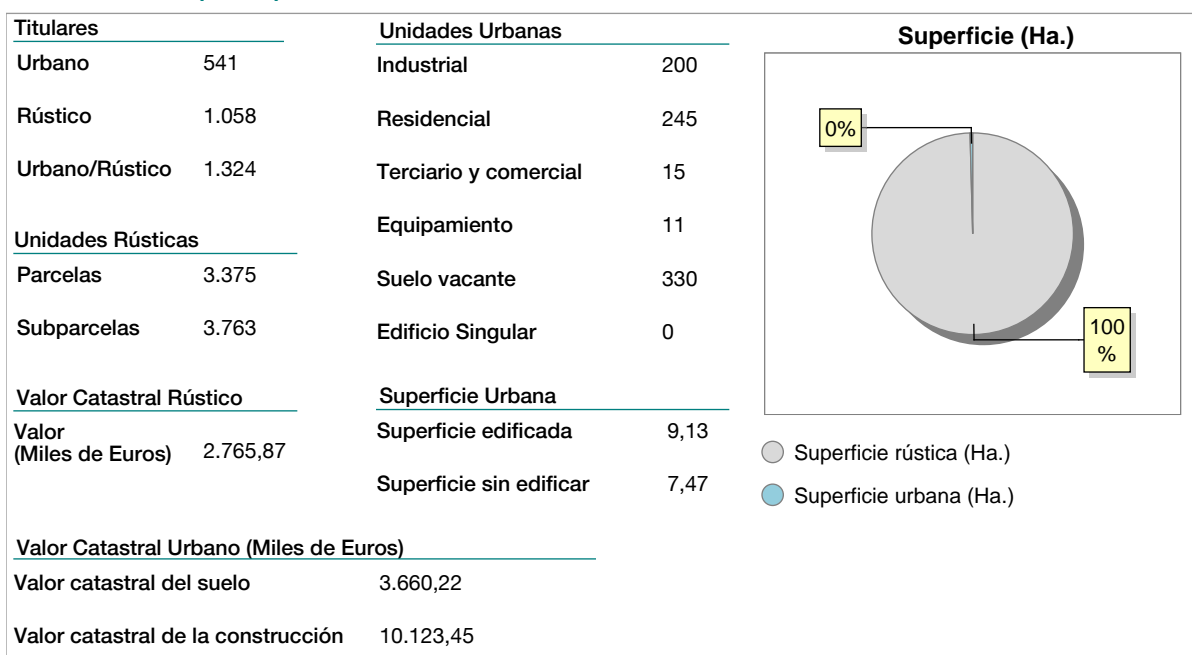
Defunciones



5. Mercado Laboral. (a 30 de junio)



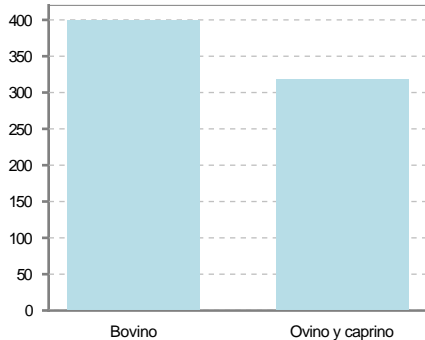
6. Catastro (2021)





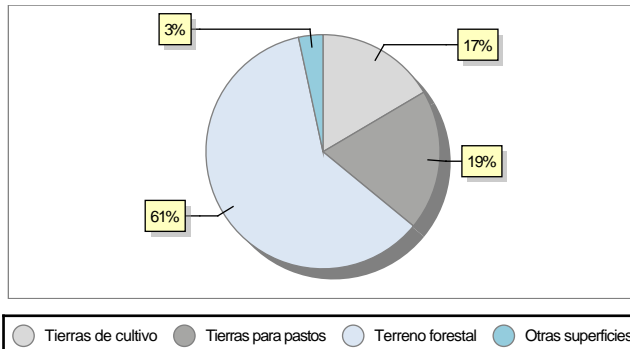
7. Ganadería (2021)

| | Cabezas ganaderas | Unidades ganaderas |
|--------------------------|-------------------|--------------------|
| Aves | | |
| Gallinas | | |
| Pollos | | |
| Bovinos | 400 | 396,80 |
| Terneros de cebo | 8 | 4,80 |
| Vacas de carne | 392 | 392,00 |
| Vacas de ordeño | | |
| Conejas | | |
| Conejas | | |
| Ovinos y Caprinos | 318 | 47,70 |
| Cabras | 3 | 0,45 |
| Ovejas | 315 | 47,25 |
| Porcinos | | |
| Cerdas | | |
| Cerdos de cebo | | |



8. Distribución General del Terreno (2021)

| | Total | Regadío | Secano |
|----------------------------|-------|---------|--------|
| Total Municipal | 3.119 | 39 | 3.080 |
| Tierras de cultivo | 515 | 28 | 487 |
| Barbecho y otras tierras | 102 | 1 | 101 |
| Cultivos herbáceos | 411 | 26 | 385 |
| Cultivos leñosos | 2 | 1 | 1 |
| Tierras para pastos | 606 | | 606 |
| Pastizales | 606 | | 606 |
| Prados naturales | | | |
| Terreno forestal | 1.893 | 11 | 1.882 |
| Monte abierto | 6 | | 6 |
| Monte leñoso | 349 | | 349 |
| Monte maderable | 1.538 | 11 | 1.527 |
| Otras superficies | 105 | | 105 |
| Erial a pastos | 46 | | 46 |
| Espartizal | | | |
| Ríos y lagos | 14 | | 14 |
| Superficie no agrícola | 44 | | 44 |
| Terreno improductivo | 1 | | 1 |



9. Cultivos herbáceos -Ha. (2021)

| | Secano | Regadío | Total |
|---------------------------------|--------|---------|-------|
| Total cultivos herbáceos | 385 | 26 | 411 |
| Cereales grano | 337 | 17 | 354 |
| Leguminosas grano | 1 | 2 | 3 |
| Patata | | 2 | 2 |
| Cultivos industriales | 45 | 4 | 49 |
| Flores y plantas | | | |
| Cultivos forrajeros | 2 | 1 | 3 |
| Hortalizas | | | |

10. Cultivos leñosos -Ha. (2021)

| | Secano | Regadío | Total |
|-------------------------------|--------|---------|-------|
| Total cultivos leñosos | 1 | 1 | 2 |
| Cítricos | | | |
| Frutales | 1 | 1 | 2 |
| Viñedo | | | |
| Olivar | | | |
| Otros cultivos leñosos | | | |
| Viveros | | | |

11. Entidades Financieras

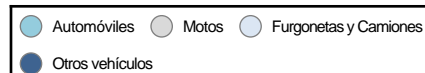
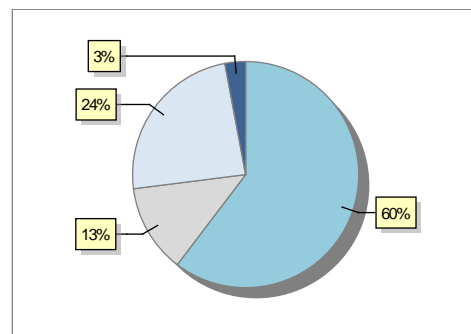
| | 2019 | 2020 | 2021 |
|-----------------------------------|------|------|------|
| Entidades financieras de Depósito | 0 | 0 | 0 |
| Entidades Financieras de Crédito | 0 | 0 | 0 |

12. Salud

| | 2019 | 2020 | 2021 |
|------------------|------|------|------|
| Centros de salud | 0 | 0 | 0 |
| Consultorios | 1 | 1 | 1 |
| Farmacias | 1 | 1 | 1 |
| Botiquines | 0 | 0 | 0 |

13. Parque de Vehículos

| | 2019 | 2020 | 2021 | 2022 |
|------------------------|------|------|------|------|
| Total vehículos | 251 | 244 | 246 | 237 |
| Automóviles | 156 | 153 | 149 | 143 |
| Motos | 25 | 24 | 28 | 30 |
| Furgonetas y Camiones | 62 | 60 | 60 | 57 |
| Autobuses | 0 | 0 | 0 | 0 |
| Tractores industriales | 0 | 0 | 0 | 0 |
| Otros vehículos | 8 | 7 | 9 | 7 |



14. Espacios Deportivos

| | 2021 |
|---------------------------|------|
| Campos de tiro | 0 |
| Campos de golf | 0 |
| Campos de fútbol | 0 |
| Rocodromos | 0 |
| Pistas de petanca | 0 |
| Pistas de padel | 0 |
| Pistas de atletismo | 0 |
| Piscinas cubiertas | 0 |
| Pistas de squash | 0 |
| Pistas polideportivas | 0 |
| Pistas de tenis | 0 |
| Piscinas al aire libre | 0 |
| Pabellones polideportivos | 0 |
| Pabellones con fronton | 0 |
| Frontones | 1 |

15. Turismo (2022)

| | Establecimientos | Habitaciones | Plazas |
|---|------------------|--------------|--------|
| Hoteles | 1 | 25 | 49 |
| Casas rurales | 4 | 44 | 40 |
| Restaurantes | 4 | | 375 |
| Hostales | | | |
| Pensiones | | | |
| Turismo activo | | | |
| Agencias de viajes | | | |
| Apartamentos | | | |
| Campings | | | |
| Albergues turísticos | | | |
| Viviendas de uso turístico | 1 | | |
| Empresas organizadoras de congresos y reuniones | | | |

16. Conectividad: Banda ancha Fija

| Entidad Municipal | Caudal de Bajada | Fibra optica de centralita | Fibra optica hasta el Hogar |
|--------------------------|------------------|----------------------------|-----------------------------|
| San Millán de la Cogolla | 30 Mb | SI | NO |

17. Conectividad: Banda ancha Movil

| Entidad Municipal | Caudal de Bajada | UMTS |
|--------------------------|------------------|------|
| San Millán de la Cogolla | 6 Mb | SI |

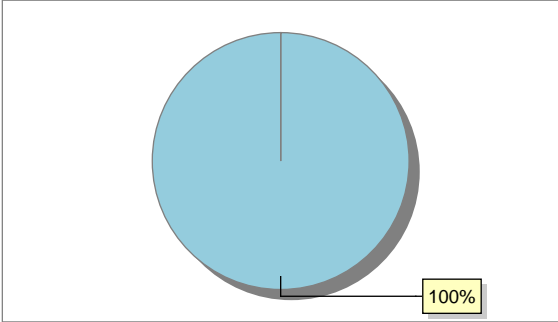
18. Presupuestos Municipales

| Gastos por capitulos | | Gastos | |
|---|---------|----------|--|
| Gastos de Personal | 91.900 | | |
| Gastos en Bienes Corrientes y Servicios | 127.000 | | |
| Gastos Financieros | 0 | | |
| Transferencias Corrientes | 3.500 | | |
| Inversiones Reales | 302.600 | | |
| Transferencias de Capital | 0 | | |
| Activos Financieros | 0 | | |
| Pasivos Financieros | 0 | | |
| Ingresos por capitulos | | Ingresos | |
| Impuestos Directos | 93.900 | | |
| Impuestos Indirectos | 45.000 | | |
| Tasas y Otros Ingresos | 152.000 | | |
| Transferencias Corrientes | 67.500 | | |
| Ingresos Patrimoniales | 22.500 | | |
| Enajenacion de Inversiones Reales | 0 | | |
| Transferencias de Capital | 144.100 | | |
| Activos Financieros | 0 | | |
| Pasivos Financieros | 0 | | |

19. Educación - Curso 2022 / 2023 - Centros públicos

| Educación Infantil 2º Ciclo, Primaria y Especial | | ESO, Bachillerato y Ciclos Formativos | |
|--|-----------------|---------------------------------------|---|
| Institución educativa | | Institución educativa | |
| CRA | CRA Entrevalles | Centros | 0 |
| Colegios | 1 | | |
| Alumnado | | Alumnado | |
| Alumnos | 8 | ESO | 0 |
| | | Bachillerato | 0 |
| | | Ciclos Formativos | 0 |

Alumnos



● Alumnos de infantil, primaria y educación especial

20. Educación - Curso 2022 / 2023 - Centros privados

| Educación Infantil 2º Ciclo, Primaria y Especial | | ESO, Bachillerato y Ciclos Formativos | |
|--|---|---------------------------------------|---|
| Institución educativa | | Institución educativa | |
| Colegios | 0 | Centros | 0 |
| Alumnado | | Alumnado | |
| Alumnos | 0 | ESO | 0 |
| | | Bachillerato | 0 |
| | | Ciclos Formativos | 0 |

Alumnos

SIN DATOS

21. Elecciones

| Alcalde | Raquel Fernández | Tejerina | Fecha de posesión | 15-06-2019 |
|------------------------------------|------------------|----------|--|------------|
| Elecciones municipales 2019 | | | | |
| PP | 95 | | <ul style="list-style-type: none"> ● PP ● PSOE ● Otros ● Votos en blanco | |
| PSOE | 60 | | | |
| Otros | 17 | | | |
| Votos en blanco | 2 | | | |
| | | | | |
| Elecciones autonómicas 2019 | | | | |
| PP | 75 | | <ul style="list-style-type: none"> ● PP ● PSOE ● Otros ● Votos en blanco | |
| PSOE | 44 | | | |
| Otros | 49 | | | |
| Votos en blanco | 1 | | | |
| | | | | |