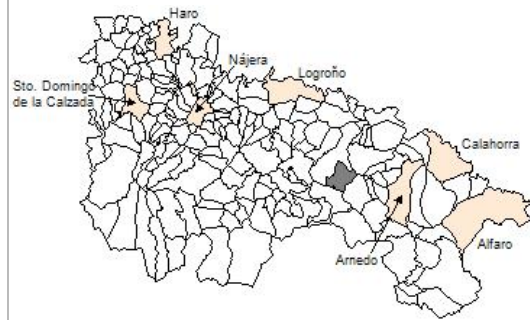




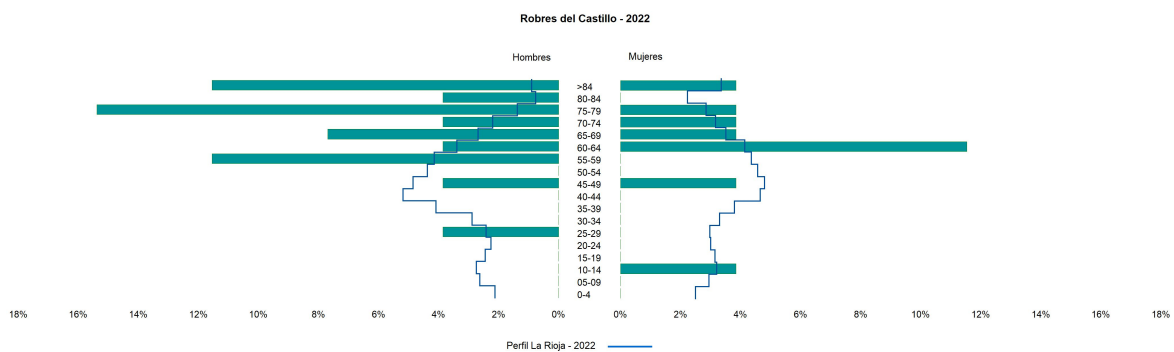
1. Datos Generales

Código INE	26126
Municipio	Robres del Castillo
Partido judicial	Logroño
Zona de salud	Murillo de río Leza
Superficie municipal (Km2)	35,88
Altitud máx. del núcleo de población principal (m)	722
Distancia a la capital	33
Número de núcleos	4



2. Evolución Demográfica

Padrón	2016	2017	2018	2019	2020	2021	2022
Total	31	30	29	29	29	26	26
Hombres	20	19	19	19	19	16	17
Mujeres	11	11	10	10	10	10	9
Densidad	0,9	0,8	0,8	0,8	0,8	0,7	0,7
Extranjeros							




3. Índices y tasas de Población (1/1/2022)

	Robres del Castillo	La Rioja
Ratio de feminidad (Total Mujeres / Total Hombres) x 100	52,94	102,65
Índice de infancia (Pob. de 0 a 14 / Pob. Total) x 100	3,85	13,91
Índice de tendencia (Pob. de 0 a 4 / Pob. de 5 a 9) x 100		80,58
Índice de juventud (Pob. de 15 a 29 / Pob. total) x 100	3,85	14,67
Índice de longevidad (Pob. > 84 / Pob. > 64) x 100	26,67	19,12
Índice de vejez (Pob. >= 65 / Pob. Total) x 100	57,69	21,52
Tasa de dependencia ((Pob. < 16 + Pob. > 64) / Pob. de 16 a 64) x 100	160,00	57,39
Tasa de reemplazo (Pob. de 20 a 29 / Pob. de 55 a 64) x 100	14,29	67,41
Tasa de maternidad (Pob. de 0 a 4 / Mujeres de 15 a 49) x 100		18,26
Tasa de residentes extranjeros (Total extranjeros / Pob. Total) x 100		13,05

4. Movimiento Natural de la Población

	2016	2017	2018	2019	2020	2021
Nacimientos						
Defunciones	1					
Matrimonios						
Crecimiento vegetativo	-1					

Nacimientos

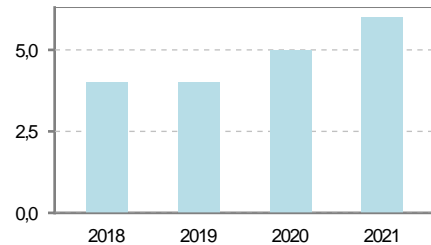


Defunciones



5. Mercado Laboral. (a 30 de junio)

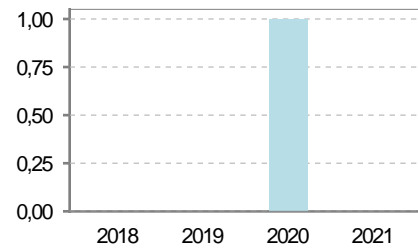
Afiliados	2018	2019	2020	2021
Total	4	4	5	6
R.General y otros			1	1
Autónomo no agrario	2	2	2	2
Autónomo agrario	2	2	2	3



Contratos	2018	2019	2020	2021
Total				
Hombres				

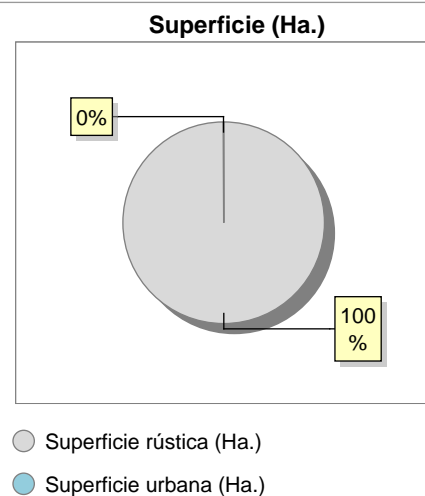


Paro registrado	2018	2019	2020	2021
Total	1	1	1	
Hombres		1	1	
Mujeres	1			



6. Catastro (2021)

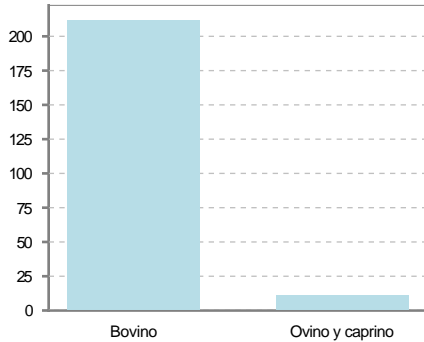
Titulares		Unidades Urbanas	
Urbano	145	Industrial	88
Rústico	276	Residencial	59
Urbano/Rústico	336	Terciario y comercial	8
Unidades Rústicas		Equipamiento	4
Parcelas	4.470	Suelo vacante	21
Subparcelas	4.524	Edificio Singular	3
Valor Catastral Rústico		Superficie Urbana	
Valor (Miles de Euros)	214,7	Superficie edificada	1,64
		Superficie sin edificar	0,07
Valor Catastral Urbano (Miles de Euros)			
Valor catastral del suelo	130,36		
Valor catastral de la construcción	1.632,9		





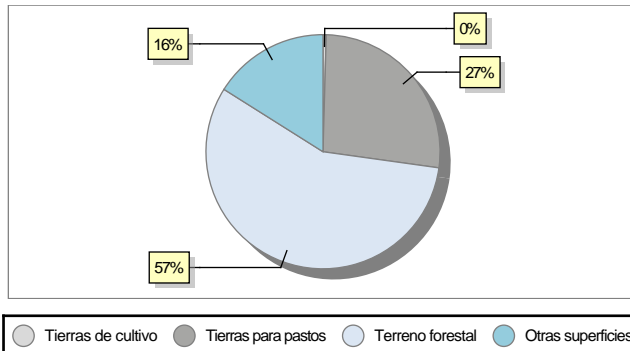
7. Ganadería (2021)

	Cabezas ganaderas	Unidades ganaderas
Aves		
Gallinas		
Pollos		
Bovinos	212	203,20
Terneros de cebo	22	13,20
Vacas de carne	190	190,00
Vacas de ordeño		
Conejas		
Conejas		
Ovinos y Caprinos	11	1,65
Cabras		
Ovejas	11	1,65
Porcinos		
Cerdas		
Cerdos de cebo		



8. Distribución General del Terreno (2021)

	Total	Regadío	Secano
Total Municipal	3.588	2	3.586
Tierras de cultivo	16	1	15
Barbecho y otras tierras	16	1	15
Cultivos herbáceos			
Cultivos leñosos			
Tierras para pastos	960		960
Pastizales	960		960
Prados naturales			
Terreno forestal	2.036	1	2.035
Monte abierto	90		90
Monte leñoso	1.237		1.237
Monte maderable	709	1	708
Otras superficies	576		576
Erial a pastos	505		505
Espartizal			
Ríos y lagos	22		22
Superficie no agrícola	41		41
Terreno improductivo	8		8



9. Cultivos herbáceos -Ha. (2021)

	Secano	Regadío	Total
Total cultivos herbáceos			
Cereales grano			
Leguminosas grano			
Patata			
Cultivos industriales			
Flores y plantas			
Cultivos forrajeros			
Hortalizas			

10. Cultivos leñosos -Ha. (2021)

	Secano	Regadío	Total
Total cultivos leñosos			
Cítricos			
Frutales			
Viñedo			
Olivar			
Otros cultivos leñosos			
Viveros			



11. Entidades Financieras

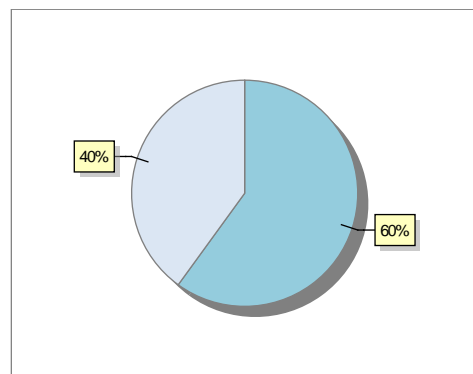
	2019	2020	2021
Entidades financieras de Depósito	0	0	0
Entidades Financieras de Crédito	0	0	0

12. Salud

	2019	2020	2021
Centros de salud	0	0	0
Consultorios	1	1	1
Farmacias	0	0	0
Botiquines	0	0	0

13. Parque de Vehículos

	2019	2020	2021	2022
Total vehículos	24	21	24	25
Automóviles	15	11	14	15
Motos	0	0	0	0
Furgonetas y Camiones	9	10	10	10
Autobuses	0	0	0	0
Tractores industriales	0	0	0	0
Otros vehículos	0	0	0	0



● Automóviles ● Furgonetas y Camiones

14. Espacios Deportivos

	2021
Campos de tiro	0
Campos de golf	0
Campos de fútbol	0
Rocodromos	0
Pistas de petanca	0
Pistas de padel	0
Pistas de atletismo	0
Piscinas cubiertas	0
Pistas de squash	0
Pistas polideportivas	0
Pistas de tenis	0
Piscinas al aire libre	0
Pabellones polideportivos	0
Pabellones con fronton	0
Frontones	0

15. Turismo (2022)

	Establecimientos	Habitaciones	Plazas
Hoteles			
Casas rurales			
Restaurantes			
Hostales			
Pensiones			
Turismo activo			
Agencias de viajes			
Apartamentos			
Campings			
Albergues turísticos			
Viviendas de uso turístico			
Empresas organizadoras de congresos y reuniones			

16. Conectividad: Banda ancha Fija

Entidad Municipal	Caudal de Bajada	Fibra optica de centralita	Fibra optica hasta el Hogar
Robres del Castillo	<1Mb	NO	NO

17. Conectividad: Banda ancha Movil

Entidad Municipal	Caudal de Bajada	UMTS
Robres del Castillo		NO

18. Presupuestos Municipales

Gastos por capitulos		Gastos																	
Gastos de Personal	39.000	<table border="1"> <caption>Data for Gastos Chart</caption> <thead> <tr> <th>Año</th> <th>Gastos</th> </tr> </thead> <tbody> <tr><td>2016</td><td>300.000</td></tr> <tr><td>2017</td><td>330.000</td></tr> <tr><td>2018</td><td>240.000</td></tr> <tr><td>2019</td><td>240.000</td></tr> <tr><td>2020</td><td>310.000</td></tr> <tr><td>2021</td><td>310.000</td></tr> <tr><td>2022</td><td>350.000</td></tr> </tbody> </table>	Año	Gastos	2016	300.000	2017	330.000	2018	240.000	2019	240.000	2020	310.000	2021	310.000	2022	350.000	
Año	Gastos																		
2016	300.000																		
2017	330.000																		
2018	240.000																		
2019	240.000																		
2020	310.000																		
2021	310.000																		
2022	350.000																		
Gastos en Bienes Corrientes y Servicios	60.300																		
Gastos Financieros	1.000																		
Transferencias Corrientes	24.100																		
Inversiones Reales	241.000																		
Transferencias de Capital	0																		
Activos Financieros	0																		
Pasivos Financieros	0																		
Ingresos por capitulos		Ingresos																	
Impuestos Directos	83.000	<table border="1"> <caption>Data for Ingresos Chart</caption> <thead> <tr> <th>Año</th> <th>Ingresos</th> </tr> </thead> <tbody> <tr><td>2016</td><td>300.000</td></tr> <tr><td>2017</td><td>330.000</td></tr> <tr><td>2018</td><td>240.000</td></tr> <tr><td>2019</td><td>240.000</td></tr> <tr><td>2020</td><td>310.000</td></tr> <tr><td>2021</td><td>310.000</td></tr> <tr><td>2022</td><td>350.000</td></tr> </tbody> </table>	Año	Ingresos	2016	300.000	2017	330.000	2018	240.000	2019	240.000	2020	310.000	2021	310.000	2022	350.000	
Año	Ingresos																		
2016	300.000																		
2017	330.000																		
2018	240.000																		
2019	240.000																		
2020	310.000																		
2021	310.000																		
2022	350.000																		
Impuestos Indirectos	2.000																		
Tasas y Otros Ingresos	21.174																		
Transferencias Corrientes	12.500																		
Ingresos Patrimoniales	87.500																		
Enajenacion de Inversiones Reales	3.000																		
Transferencias de Capital	156.225																		
Activos Financieros	0																		
Pasivos Financieros	0																		



19. Educación - Curso 2022 / 2023 - Centros públicos

Educación Infantil 2º Ciclo, Primaria y Especial		ESO, Bachillerato y Ciclos Formativos	
Institución educativa		Institución educativa	
CRA	Sin centro rural agrupado	Centros	0
Colegios	0	Alumnado	
Alumnado		ESO	0
Alumnos	0	Bachillerato	0
		Ciclos Formativos	0
Alumnos			
<div style="border: 1px solid black; width: 100%; height: 100%; display: flex; align-items: center; justify-content: center;"> <p>SIN DATOS</p> </div>			

20. Educación - Curso 2022 / 2023 - Centros privados

Educación Infantil 2º Ciclo, Primaria y Especial		ESO, Bachillerato y Ciclos Formativos	
Institución educativa		Institución educativa	
Colegios	0	Centros	0
Alumnado		Alumnado	
Alumnos	0	ESO	0
		Bachillerato	0
		Ciclos Formativos	0
Alumnos			
<div style="border: 1px solid black; width: 100%; height: 100%; display: flex; align-items: center; justify-content: center;"> <p>SIN DATOS</p> </div>			



21. Elecciones

Alcalde	José Ignacio	Rincón	Del Castillo	Fecha de posesión	22-11-2022															
Elecciones municipales 2019																				
PP	23																			
PSOE	1																			
<table border="1"> <caption>Elecciones municipales 2019 - Resultados por partido</caption> <thead> <tr> <th>Partido</th> <th>Votos</th> <th>Porcentaje</th> </tr> </thead> <tbody> <tr> <td>PP</td> <td>23</td> <td>96%</td> </tr> <tr> <td>PSOE</td> <td>1</td> <td>4%</td> </tr> </tbody> </table>						Partido	Votos	Porcentaje	PP	23	96%	PSOE	1	4%						
Partido	Votos	Porcentaje																		
PP	23	96%																		
PSOE	1	4%																		
Elecciones autonómicas 2019																				
PP	21																			
PSOE	4																			
Otros	1																			
Votos en blanco	1																			
<table border="1"> <caption>Elecciones autonómicas 2019 - Resultados por partido</caption> <thead> <tr> <th>Partido</th> <th>Votos</th> <th>Porcentaje</th> </tr> </thead> <tbody> <tr> <td>PP</td> <td>21</td> <td>78%</td> </tr> <tr> <td>PSOE</td> <td>4</td> <td>15%</td> </tr> <tr> <td>Otros</td> <td>1</td> <td>4%</td> </tr> <tr> <td>Votos en blanco</td> <td>1</td> <td>4%</td> </tr> </tbody> </table>						Partido	Votos	Porcentaje	PP	21	78%	PSOE	4	15%	Otros	1	4%	Votos en blanco	1	4%
Partido	Votos	Porcentaje																		
PP	21	78%																		
PSOE	4	15%																		
Otros	1	4%																		
Votos en blanco	1	4%																		