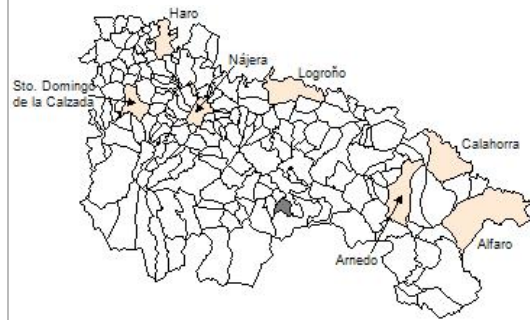


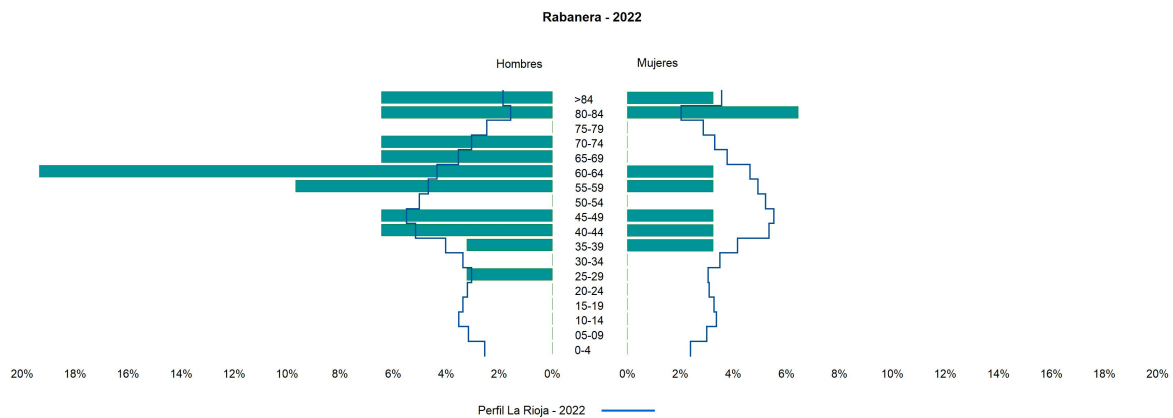
### 1. Datos Generales

Código INE	26121
Municipio	Rabanera
Partido judicial	Logroño
Zona de salud	San Román de Cameros
Superficie municipal (Km2)	13,81
Altitud máx. del núcleo de población principal (m)	966
Distancia a la capital	43
Número de núcleos	2



### 2. Evolución Demográfica

Padrón	2016	2017	2018	2019	2020	2021	2022
<b>Total</b>	28	28	32	32	32	32	31
<b>Hombres</b>	20	20	23	21	22	22	23
<b>Mujeres</b>	8	8	9	11	10	10	8
<b>Densidad</b>	2,0	2,0	2,3	2,3	2,3	2,3	2,2
<b>Extranjeros</b>	1	1	1	1	1	1	1



### 3. Índices y tasas de Población (1/1/2022)

	Rabanera	La Rioja
Ratio de feminidad (Total Mujeres / Total Hombres) x 100	34,78	102,65
Índice de infancia (Pob. de 0 a 14 / Pob. Total) x 100		13,91
Índice de tendencia (Pob. de 0 a 4 / Pob. de 5 a 9) x 100		80,58
Índice de juventud (Pob. de 15 a 29 / Pob. total) x 100	3,23	14,67
Índice de longevidad (Pob. > 84 / Pob. > 64) x 100	27,27	19,12
Índice de vejez (Pob. >= 65 / Pob. Total) x 100	35,48	21,52
Tasa de dependencia ((Pob. < 16 + Pob. > 64) / Pob. de 16 a 64) x 100	55,00	57,39
Tasa de reemplazo (Pob. de 20 a 29 / Pob. de 55 a 64) x 100	9,09	67,41
Tasa de maternidad (Pob. de 0 a 4 / Mujeres de 15 a 49) x 100		18,26
Tasa de residentes extranjeros (Total extranjeros / Pob. Total) x 100	3,23	13,05

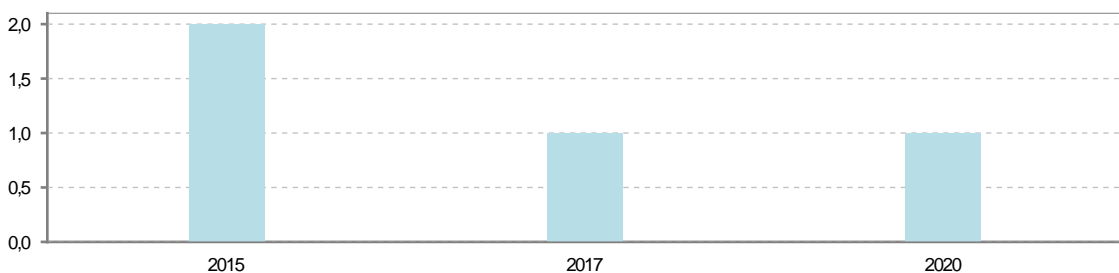
### 4. Movimiento Natural de la Población

	2016	2017	2018	2019	2020	2021
<b>Nacimientos</b>						
<b>Defunciones</b>		1			1	
<b>Matrimonios</b>						
<b>Crecimiento vegetativo</b>		-1			-1	

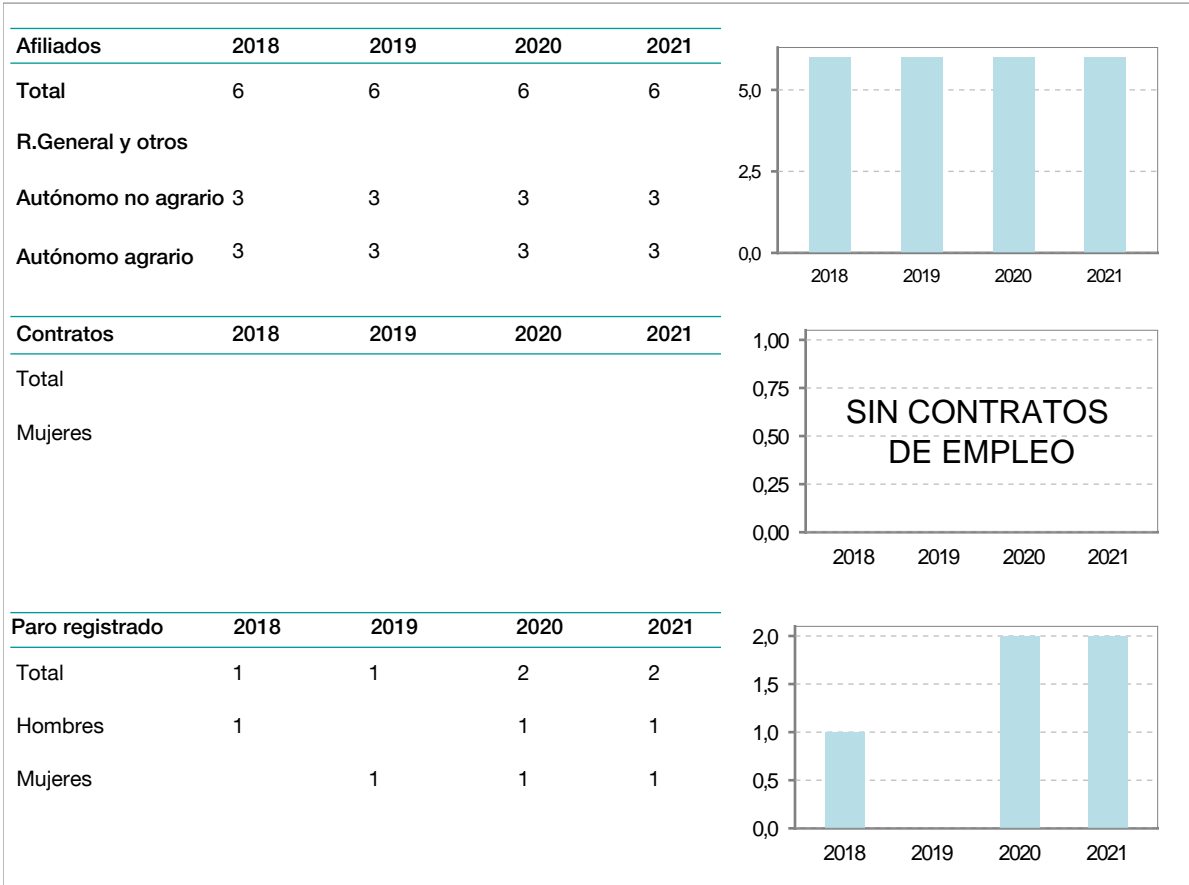
**Nacimientos**



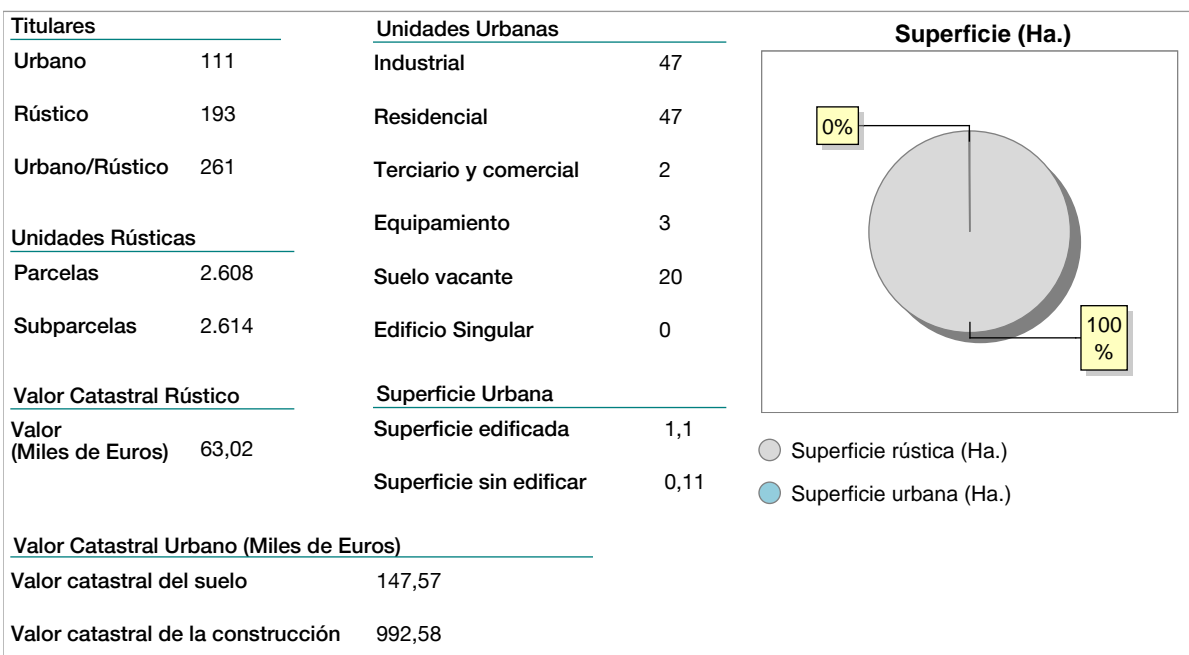
**Defunciones**



## 5. Mercado Laboral. (a 30 de junio)



## 6. Catastro (2021)





## 7. Ganadería (2021)

	Cabezas ganaderas	Unidades ganaderas
<b>Aves</b>		
Gallinas		
Pollos		
<b>Bovinos</b>	206	198,00
Terneros de cebo	20	12,00
Vacas de carne	186	186,00
Vacas de ordeño		
<b>Conejas</b>		
Conejas		
<b>Ovinos y Caprinos</b>		
Cabras		
Ovejas		
<b>Porcinos</b>		
Cerdas		
Cerdos de cebo		

A bar chart with a vertical axis from 0 to 200 in increments of 25. A single light blue bar represents 'Bovino' with a value of 198,00.

## 8. Distribución General del Terreno (2021)

	Total	Regadío	Secano
<b>Total Municipal</b>	1.381	1	1.380
<b>Tierras de cultivo</b>			
Barbecho y otras tierras			
Cultivos herbáceos			
Cultivos leñosos			
<b>Tierras para pastos</b>	706	1	705
Pastizales	705		705
Prados naturales	1	1	
<b>Terreno forestal</b>	612		612
Monte abierto	16		16
Monte leñoso	325		325
Monte maderable	271		271
<b>Otras superficies</b>	63		63
Erial a pastos	39		39
Espartizal			
Ríos y lagos	3		3
Superficie no agrícola	18		18
Terreno improductivo	3		3

A 3D pie chart showing the distribution of land. The largest slice is grey, representing 'Tierras para pastos' at 51%. The next largest is light blue, representing 'Terreno forestal' at 44%. The smallest is dark blue, representing 'Otras superficies' at 5%.

## 9. Cultivos herbáceos -Ha. (2021)

	Secano	Regadío	Total
<b>Total cultivos herbáceos</b>			
Cereales grano			
Leguminosas grano			
Patata			
Cultivos industriales			
Flores y plantas			
Cultivos forrajeros			
Hortalizas			

## 10. Cultivos leñosos -Ha. (2021)

	Secano	Regadío	Total
<b>Total cultivos leñosos</b>			
Cítricos			
Frutales			
Viñedo			
Olivar			
Otros cultivos leñosos			
Viveros			

## 11. Entidades Financieras

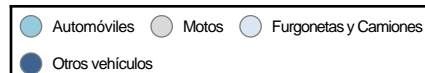
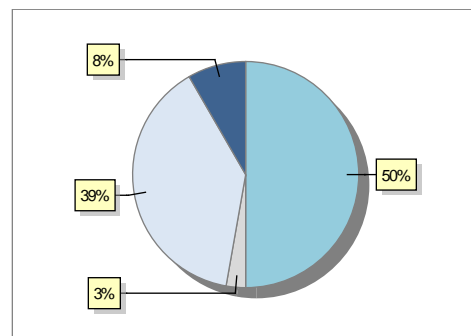
	2019	2020	2021
Entidades financieras de Depósito	0	0	0
Entidades Financieras de Crédito	0	0	0

## 12. Salud

	2019	2020	2021
Centros de salud	0	0	0
Consultorios	1	1	1
Farmacias	0	0	0
Botiquines	0	0	0

## 13. Parque de Vehículos

	2019	2020	2021	2022
Total vehículos	35	37	35	36
Automóviles	16	18	16	18
Motos	1	1	1	1
Furgonetas y Camiones	15	15	15	14
Autobuses	0	0	0	0
Tractores industriales	0	0	0	0
Otros vehículos	3	3	3	3



## 14. Espacios Deportivos

	2021
Campos de tiro	0
Campos de golf	0
Campos de fútbol	0
Rocodromos	0
Pistas de petanca	0
Pistas de padel	0
Pistas de atletismo	0
Piscinas cubiertas	0
Pistas de squash	0
Pistas polideportivas	0
Pistas de tenis	0
Piscinas al aire libre	0
Pabellones polideportivos	0
Pabellones con fronton	0
Frontones	0

## 15. Turismo (2022)

	Establecimientos	Habitaciones	Plazas
Hoteles			
Casas rurales			
Restaurantes			
Hostales			
Pensiones			
Turismo activo			
Agencias de viajes			
Apartamentos			
Campings			
Albergues turísticos			
Viviendas de uso turístico			
Empresas organizadoras de congresos y reuniones			

## 16. Conectividad: Banda ancha Fija

Entidad Municipal	Caudal de Bajada	Fibra optica de centralita	Fibra optica hasta el Hogar
Rabanera	<1Mb	NO	NO

## 17. Conectividad: Banda ancha Movil

Entidad Municipal	Caudal de Bajada	UMTS
Rabanera		NO

## 18. Presupuestos Municipales

Gastos por capitulos		Gastos	
Gastos de Personal	8.909		
Gastos en Bienes Corrientes y Servicios	19.829		
Gastos Financieros	300		
Transferencias Corrientes	1.700		
Inversiones Reales	96.000		
Transferencias de Capital	0		
Activos Financieros	0		
Pasivos Financieros	0		
Ingresos por capitulos		Ingresos	
Impuestos Directos	3.000		
Impuestos Indirectos	1.300		
Tasas y Otros Ingresos	5.382		
Transferencias Corrientes	13.761		
Ingresos Patrimoniales	7.295		
Enajenacion de Inversiones Reales	0		
Transferencias de Capital	96.000		
Activos Financieros	0		
Pasivos Financieros	0		



## 19. Educación - Curso 2022 / 2023 - Centros públicos

Educación Infantil 2º Ciclo, Primaria y Especial		ESO, Bachillerato y Ciclos Formativos	
Institución educativa		Institución educativa	
CRA	Sin centro rural agrupado	Centros	0
Colegios	0	<b>Alumnado</b>	
Alumnado		ESO	0
Alumnos	0	Bachillerato	0
		Ciclos Formativos	0
<b>Alumnos</b>			
<div style="border: 1px solid black; width: 100%; height: 100%; display: flex; align-items: center; justify-content: center;"> <p>SIN DATOS</p> </div>			

## 20. Educación - Curso 2022 / 2023 - Centros privados

Educación Infantil 2º Ciclo, Primaria y Especial		ESO, Bachillerato y Ciclos Formativos	
Institución educativa		Institución educativa	
Colegios	0	Centros	0
Alumnado		Alumnado	
Alumnos	0	ESO	0
		Bachillerato	0
		Ciclos Formativos	0
<b>Alumnos</b>			
<div style="border: 1px solid black; width: 100%; height: 100%; display: flex; align-items: center; justify-content: center;"> <p>SIN DATOS</p> </div>			



## 21. Elecciones

Alcalde	Andrés	Escolar	López	Fecha de posesión	15-06-2019
---------	--------	---------	-------	-------------------	------------

Elecciones municipales 2019	
PP	17
PSOE	3
Otros	3
Votos en blanco	2

Elecciones autonómicas 2019	
PP	14
PSOE	10
Otros	2