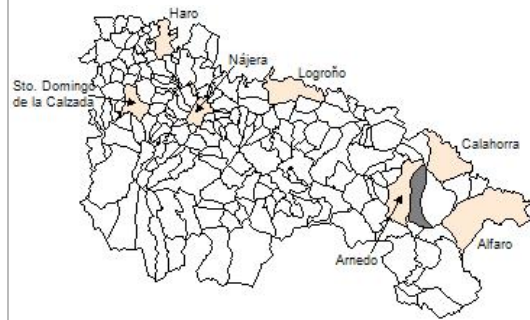




### 1. Datos Generales

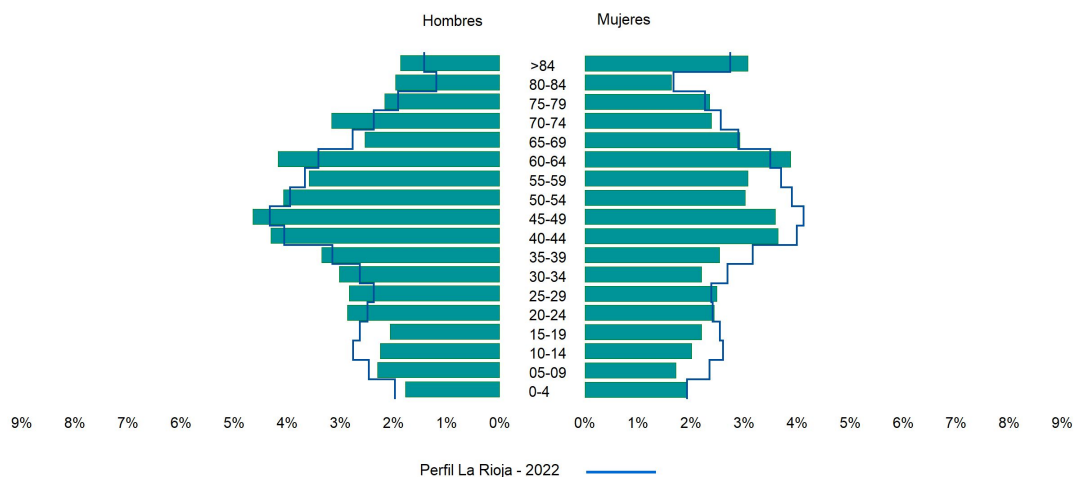
Código INE	26120
Municipio	Quel
Partido judicial	Calahorra
Zona de salud	Arnedo
Superficie municipal (Km2)	54,78
Altitud máx. del núcleo de población principal (m)	490
Distancia a la capital	50
Número de núcleos	2



### 2. Evolución Demográfica

Padrón	2016	2017	2018	2019	2020	2021	2022
<b>Total</b>	1.992	2.011	2.032	2.058	2.078	2.074	2.088
<b>Hombres</b>	1.049	1.066	1.065	1.081	1.106	1.103	1.105
<b>Mujeres</b>	943	945	967	977	972	971	983
<b>Densidad</b>	36,4	36,7	37,1	37,6	37,9	37,9	38,1
<b>Extranjeros</b>	325	324	354	372	410	400	443

Quel - 2022



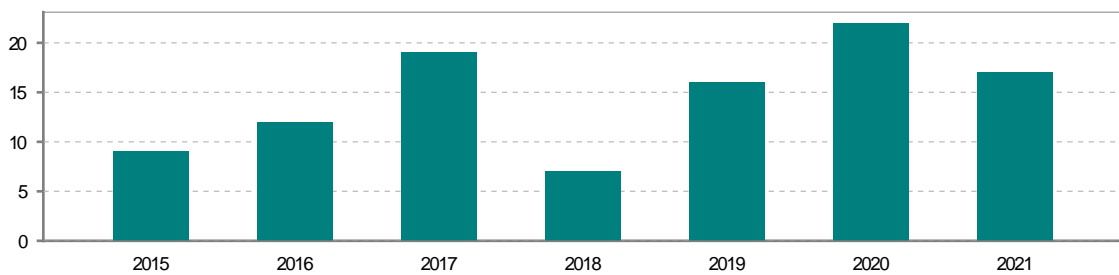
### 3. Índices y tasas de Población (1/1/2022)

	Quel	La Rioja
Ratio de feminidad (Total Mujeres / Total Hombres) x 100	88,96	102,65
Índice de infancia (Pob. de 0 a 14 / Pob. Total) x 100	11,97	13,91
Índice de tendencia (Pob. de 0 a 4 / Pob. de 5 a 9) x 100	91,67	80,58
Índice de juventud (Pob. de 15 a 29 / Pob. total) x 100	14,89	14,67
Índice de longevidad (Pob. > 84 / Pob. > 64) x 100	20,52	19,12
Índice de vejez (Pob. >= 65 / Pob. Total) x 100	24,04	21,52
Tasa de dependencia ((Pob. < 16 + Pob. > 64) / Pob. de 16 a 64) x 100	58,30	57,39
Tasa de reemplazo (Pob. de 20 a 29 / Pob. de 55 a 64) x 100	72,31	67,41
Tasa de maternidad (Pob. de 0 a 4 / Mujeres de 15 a 49) x 100	19,30	18,26
Tasa de residentes extranjeros (Total extranjeros / Pob. Total) x 100	21,22	13,05

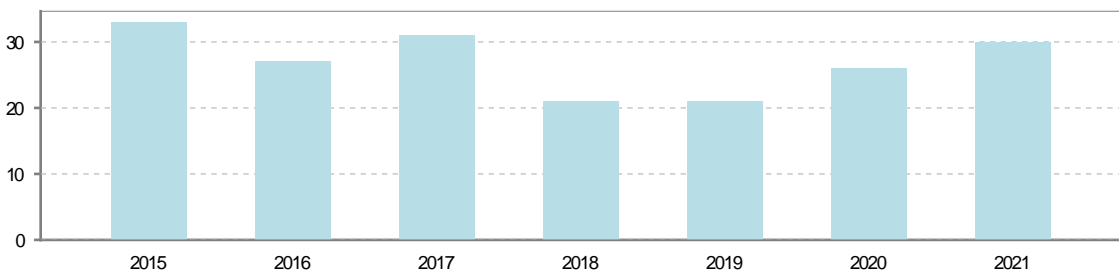
### 4. Movimiento Natural de la Población

	2016	2017	2018	2019	2020	2021
Nacimientos	12	19	7	16	22	17
Defunciones	27	31	21	21	26	30
Matrimonios	8	4	11	8	3	10
Crecimiento vegetativo	-15	-12	-14	-5	-4	-13

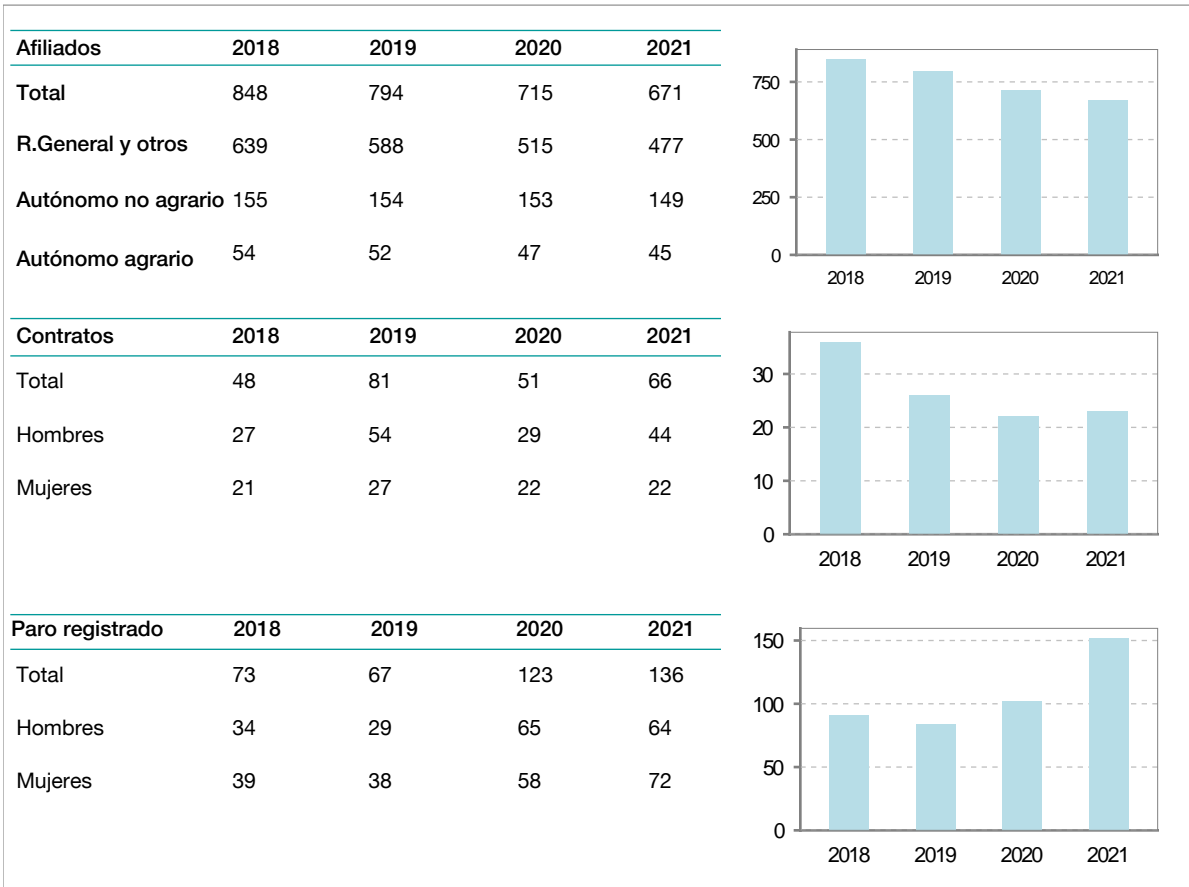
Nacimientos



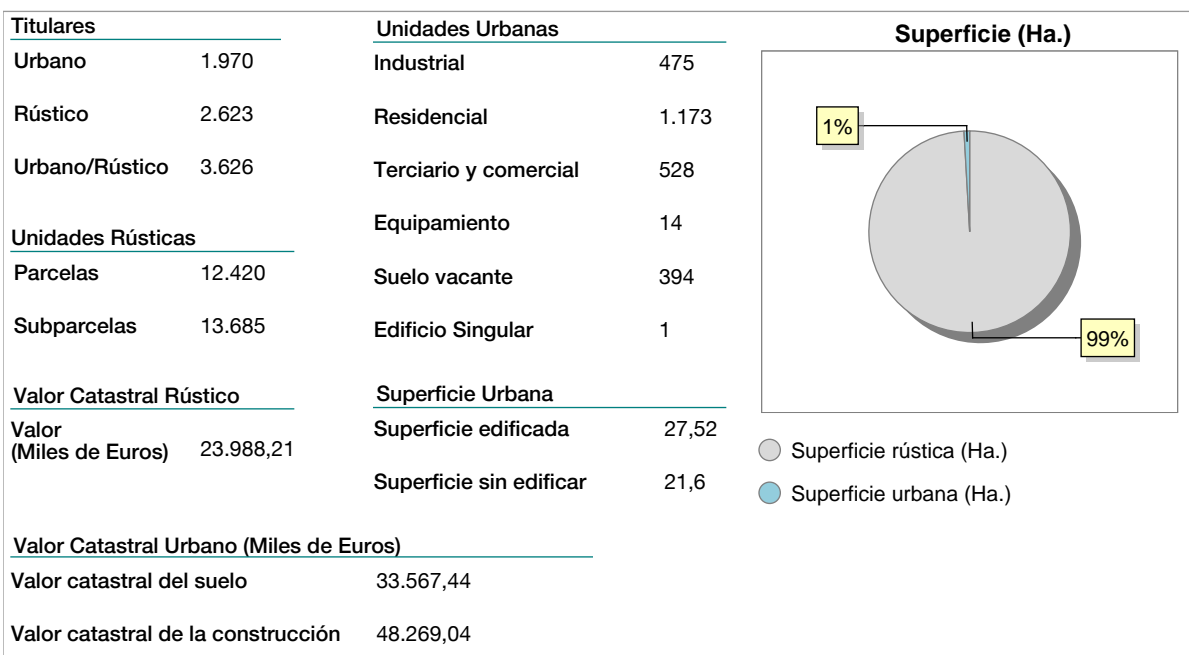
Defunciones



## 5. Mercado Laboral. (a 30 de junio)

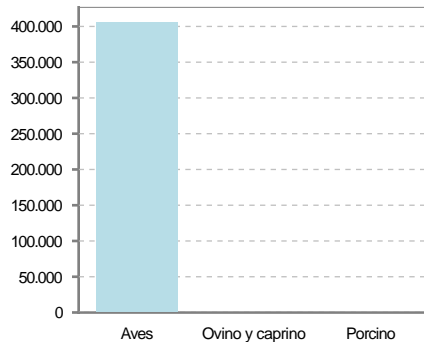


## 6. Catastro (2021)



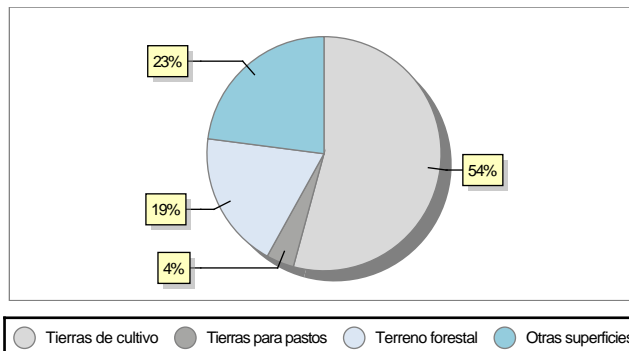
## 7. Ganadería (2021)

	Cabezas ganaderas	Unidades ganaderas
<b>Aves</b>	406.335	2.031,67
Gallinas		
Pollos	406.335	2.031,67
<b>Bovinos</b>		
Terneros de cebo		
Vacas de carne		
Vacas de ordeño		
<b>Conejas</b>		
Conejas		
<b>Ovinos y Caprinos</b>	26	3,90
Cabras		
Ovejas	26	3,90
<b>Porcinos</b>	540	86,40
Cerdas		
Cerdos de cebo	540	86,40



## 8. Distribución General del Terreno (2021)

	Total	Regadío	Secano
<b>Total Municipal</b>	5.481	1.181	4.300
<b>Tierras de cultivo</b>	2.972	1.177	1.795
Barbecho y otras tierras	565	23	542
Cultivos herbáceos	144	32	112
Cultivos leñosos	2.263	1.122	1.141
<b>Tierras para pastos</b>	210		210
Pastizales	210		210
Prados naturales			
<b>Terreno forestal</b>	1.041	4	1.037
Monte abierto			
Monte leñoso	295		295
Monte maderable	746	4	742
<b>Otras superficies</b>	1.258		1.258
Erial a pastos	841		841
Espartizal			
Ríos y lagos	115		115
Superficie no agrícola	295		295
Terreno improductivo	7		7



## 9. Cultivos herbáceos -Ha. (2021)

	Secano	Regadío	Total
<b>Total cultivos herbáceos</b>	112	32	144
Cereales grano	94	4	98
Leguminosas grano			
Patata		2	2
Cultivos industriales	17		17
Flores y plantas			
Cultivos forrajeros		1	1
Hortalizas	1	25	26

## 10. Cultivos leñosos -Ha. (2021)

	Secano	Regadío	Total
<b>Total cultivos leñosos</b>	1.141	1.122	2.263
Cítricos			
Frutales	670	405	1.075
Viñedo	389	301	690
Olivar	82	416	498
Otros cultivos leñosos			
Viveros			

## 11. Entidades Financieras

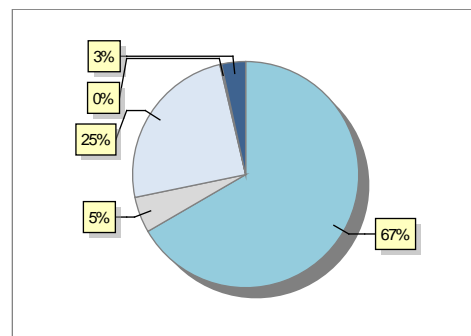
	2019	2020	2021
Entidades financieras de Depósito	3	3	3
Entidades Financieras de Crédito	0	0	0

## 12. Salud

	2019	2020	2021
Centros de salud	0	0	0
Consultorios	1	1	1
Farmacias	1	1	1
Botiquines	0	0	0

## 13. Parque de Vehículos

	2019	2020	2021	2022
Total vehículos	1.543	1.548	1.572	1.576
Automóviles	992	996	1.030	1.050
Motos	73	77	80	81
Furgonetas y Camiones	415	413	404	387
Autobuses	0	0	0	0
Tractores industriales	6	5	4	4
Otros vehículos	57	57	54	54



## 14. Espacios Deportivos

	2021
Campos de tiro	1
Campos de golf	0
Campos de fútbol	0
Rocodromos	0
Pistas de petanca	0
Pistas de padel	0
Pistas de atletismo	0
Piscinas cubiertas	0
Pistas de squash	0
Pistas polideportivas	1
Pistas de tenis	0
Piscinas al aire libre	1
Pabellones polideportivos	1
Pabellones con fronton	1
Frontones	0

## 15. Turismo (2022)

	Establecimientos	Habitaciones	Plazas
Hoteles			
Casas rurales			
Restaurantes	2		93
Hostales			
Pensiones			
Turismo activo			
Agencias de viajes			
Apartamentos			
Campings			
Albergues turísticos	1	10	31
Viviendas de uso turístico			
Empresas organizadoras de congresos y reuniones			

## 16. Conectividad: Banda ancha Fija

Entidad Municipal	Caudal de Bajada	Fibra optica de centralita	Fibra optica hasta el Hogar
Quel	30 Mb	SI	NO

## 17. Conectividad: Banda ancha Movil

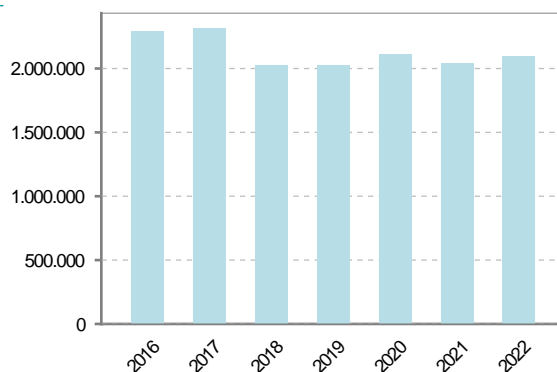
Entidad Municipal	Caudal de Bajada	UMTS
Quel	6 Mb	SI

## 18. Presupuestos Municipales

### Gastos por capitulos

Gastos de Personal	427.700
Gastos en Bienes Corrientes y Servicios	898.176
Gastos Financieros	42.500
Transferencias Corrientes	148.469
Inversiones Reales	581.500
Transferencias de Capital	0
Activos Financieros	0
Pasivos Financieros	0

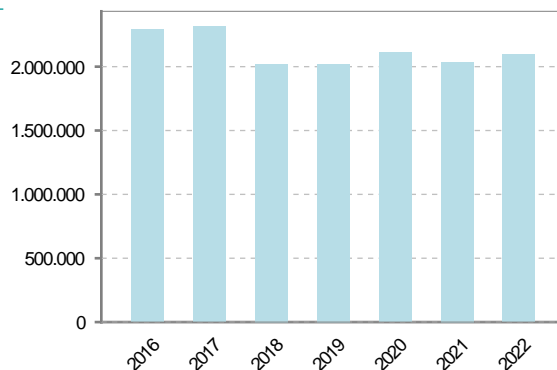
### Gastos



### Ingresos por capitulos

Impuestos Directos	960.000
Impuestos Indirectos	40.000
Tasas y Otros Ingresos	546.700
Transferencias Corrientes	528.469
Ingresos Patrimoniales	8.081
Enajenacion de Inversiones Reales	3.000
Transferencias de Capital	12.095
Activos Financieros	0
Pasivos Financieros	0

### Ingresos

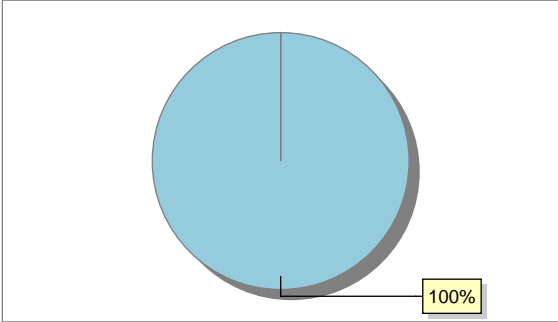


## 19. Educación - Curso 2022 / 2023 - Centros públicos

Educación Infantil 2º Ciclo, Primaria y Especial		ESO, Bachillerato y Ciclos Formativos	
Institución educativa		Institución educativa	
CRA	Sin centro rural agrupado	Centros	0
Colegios	1		
Alumnado		Alumnado	
Alumnos	124	ESO	0
		Bachillerato	0
		Ciclos Formativos	0

**Alumnos**



● Alumnos de infantil, primaria y educación especial

## 20. Educación - Curso 2022 / 2023 - Centros privados

Educación Infantil 2º Ciclo, Primaria y Especial		ESO, Bachillerato y Ciclos Formativos	
Institución educativa		Institución educativa	
Colegios	0	Centros	0
Alumnado		Alumnado	
Alumnos	0	ESO	0
		Bachillerato	0
		Ciclos Formativos	0

**Alumnos**

SIN DATOS



## 21. Elecciones

Alcalde	Víctor Manuel	Rada	Resano	Fecha de posesión	15-06-2019
<b>Elecciones municipales 2019</b>					
PP	782				
PSOE	278				
Votos en blanco	24				
<b>Elecciones autonómicas 2019</b>					
PP	519				
PSOE	379				
Otros	173				
Votos en blanco	20				