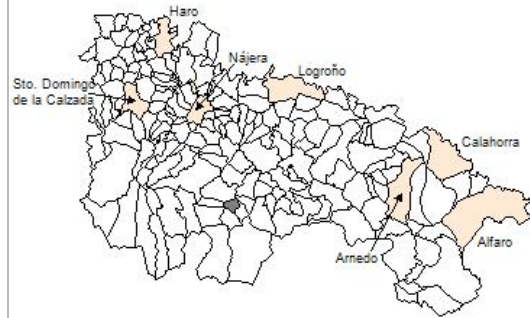


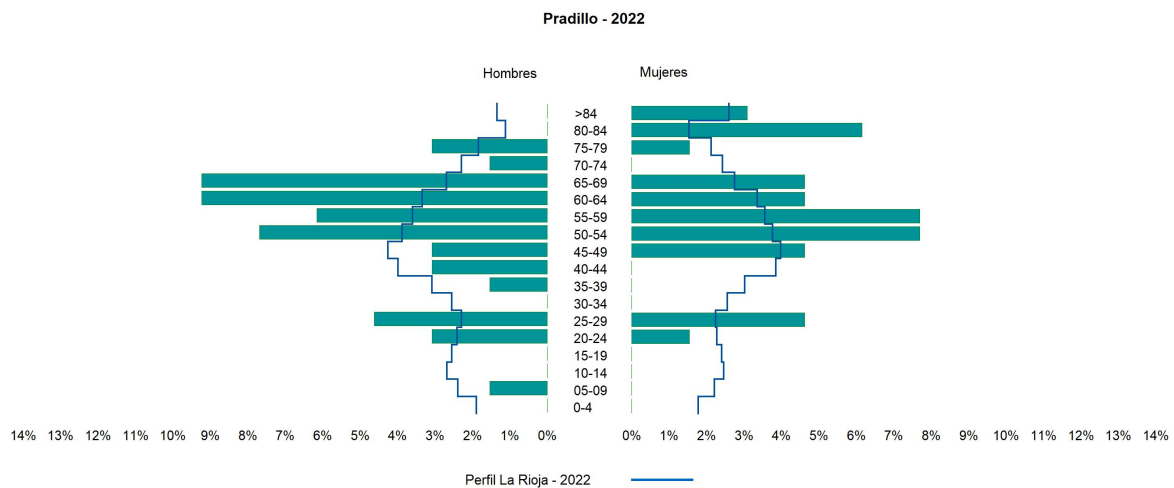
1. Datos Generales

Código INE	26118
Municipio	Pradillo
Partido judicial	Logroño
Zona de salud	Torrecilla en Cameros
Superficie municipal (Km2)	10,28
Altitud máx. del núcleo de población principal (m)	880
Distancia a la capital	40
Número de núcleos	2



2. Evolución Demográfica

Padrón	2016	2017	2018	2019	2020	2021	2022
Total	60	59	71	75	69	64	65
Hombres	31	30	36	40	37	35	35
Mujeres	29	29	35	35	32	29	30
Densidad	5,8	5,7	6,9	7,3	6,7	6,2	6,3
Extranjeros	1	1	3	3	2	2	2




3. Índices y tasas de Población (1/1/2022)

	Pradillo	La Rioja
Ratio de feminidad (Total Mujeres / Total Hombres) x 100	85,71	102,65
Índice de infancia (Pob. de 0 a 14 / Pob. Total) x 100	1,54	13,91
Índice de tendencia (Pob. de 0 a 4 / Pob. de 5 a 9) x 100		80,58
Índice de juventud (Pob. de 15 a 29 / Pob. total) x 100	13,85	14,67
Índice de longevidad (Pob. > 84 / Pob. > 64) x 100	10,53	19,12
Índice de vejez (Pob. >= 65 / Pob. Total) x 100	29,23	21,52
Tasa de dependencia ((Pob. < 16 + Pob. > 64) / Pob. de 16 a 64) x 100	44,44	57,39
Tasa de reemplazo (Pob. de 20 a 29 / Pob. de 55 a 64) x 100	50,00	67,41
Tasa de maternidad (Pob. de 0 a 4 / Mujeres de 15 a 49) x 100		18,26
Tasa de residentes extranjeros (Total extranjeros / Pob. Total) x 100	3,08	13,05

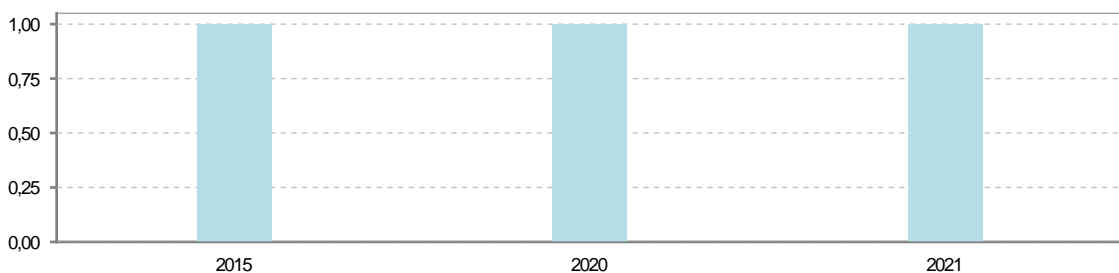
4. Movimiento Natural de la Población

	2016	2017	2018	2019	2020	2021
Nacimientos						
Defunciones					1	1
Matrimonios		1				
Crecimiento vegetativo					-1	-1

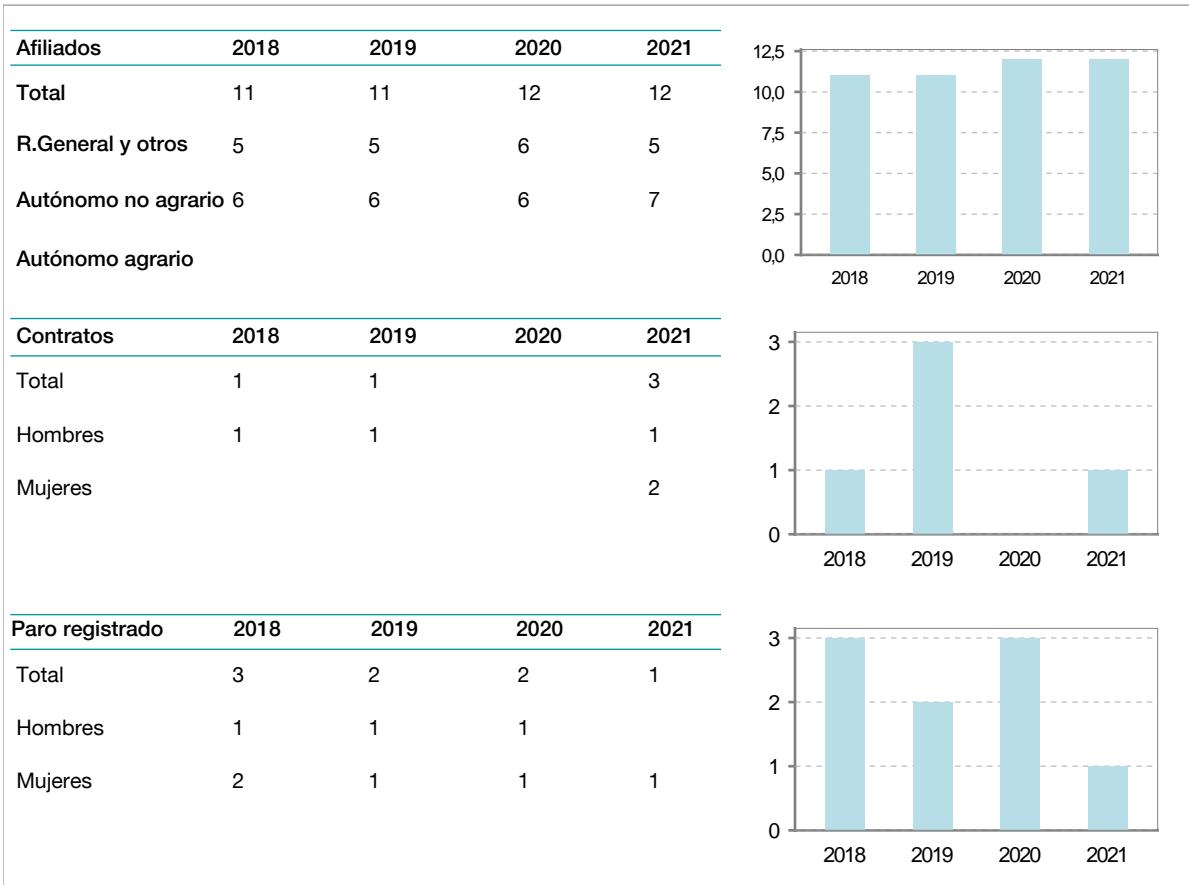
Nacimientos



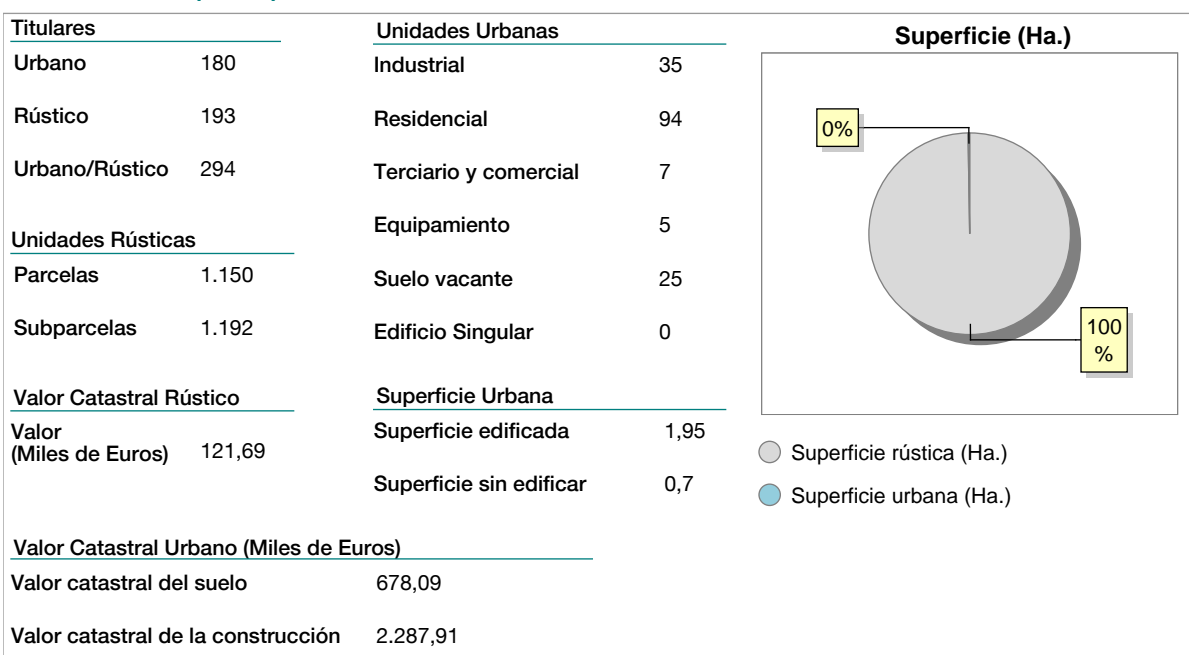
Defunciones



5. Mercado Laboral. (a 30 de junio)



6. Catastro (2021)



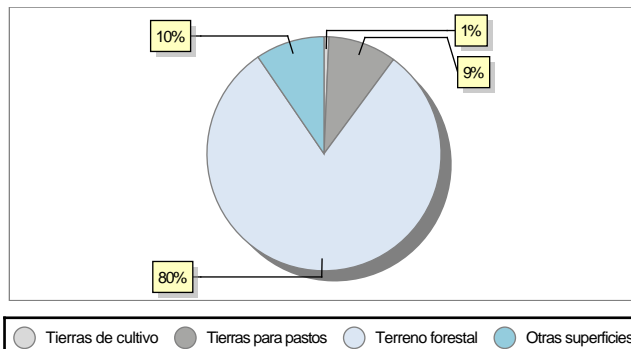


7. Ganadería (2021)

	Cabezas ganaderas	Unidades ganaderas
Aves		
Gallinas		
Pollos		
Bovinos		
Terneros de cebo		
Vacas de carne		
Vacas de ordeño		
Conejas		
Conejas		
Ovinos y Caprinos		
Cabras		
Ovejas		
Porcinos		
Cerdas		
Cerdos de cebo		

8. Distribución General del Terreno (2021)

	Total	Regadío	Secano
Total Municipal	1.028	5	1.023
Tierras de cultivo	7	2	5
Barbecho y otras tierras	7	2	5
Cultivos herbáceos			
Cultivos leñosos			
Tierras para pastos	97	3	94
Pastizales	90		90
Prados naturales	7	3	4
Terreno forestal	826		826
Monte abierto	10		10
Monte leñoso	123		123
Monte maderable	693		693
Otras superficies	98		98
Erial a pastos	40		40
Espartizal			
Ríos y lagos	6		6
Superficie no agrícola	23		23
Terreno improductivo	29		29



9. Cultivos herbáceos -Ha. (2021)

	Secano	Regadío	Total
Total cultivos herbáceos			
Cereales grano			
Leguminosas grano			
Patata			
Cultivos industriales			
Flores y plantas			
Cultivos forrajeros			
Hortalizas			

10. Cultivos leñosos -Ha. (2021)

	Secano	Regadío	Total
Total cultivos leñosos			
Cítricos			
Frutales			
Viñedo			
Olivar			
Otros cultivos leñosos			
Viveros			



11. Entidades Financieras

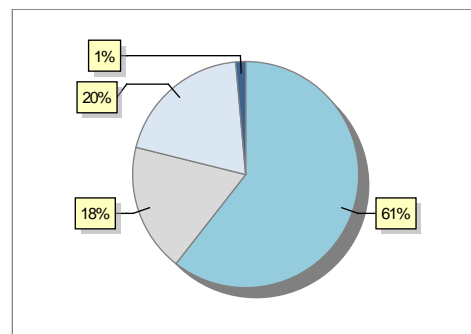
	2019	2020	2021
Entidades financieras de Depósito	0	0	0
Entidades Financieras de Crédito	0	0	0

12. Salud

	2019	2020	2021
Centros de salud	0	0	0
Consultorios	1	1	1
Farmacias	0	0	0
Botiquines	0	0	0

13. Parque de Vehículos

	2019	2020	2021	2022
Total vehículos	70	67	67	71
Automóviles	44	42	42	43
Motos	11	11	12	13
Furgonetas y Camiones	14	13	12	14
Autobuses	0	0	0	0
Tractores industriales	0	0	0	0
Otros vehículos	1	1	1	1



14. Espacios Deportivos

	2021
Campos de tiro	0
Campos de golf	0
Campos de fútbol	0
Rocodromos	0
Pistas de petanca	0
Pistas de padel	0
Pistas de atletismo	0
Piscinas cubiertas	0
Pistas de squash	0
Pistas polideportivas	0
Pistas de tenis	0
Piscinas al aire libre	0
Pabellones polideportivos	0
Pabellones con fronton	0
Frontones	1

15. Turismo (2022)

	Establecimientos	Habitaciones	Plazas
Hoteles			
Casas rurales	1	4	6
Restaurantes			
Hostales			
Pensiones			
Turismo activo			
Agencias de viajes			
Apartamentos			
Campings			
Albergues turísticos			
Viviendas de uso turístico	1		
Empresas organizadoras de congresos y reuniones			

16. Conectividad: Banda ancha Fija

Entidad Municipal	Caudal de Bajada	Fibra optica de centralita	Fibra optica hasta el Hogar
Pradillo	6 Mb	SI	NO

17. Conectividad: Banda ancha Movil

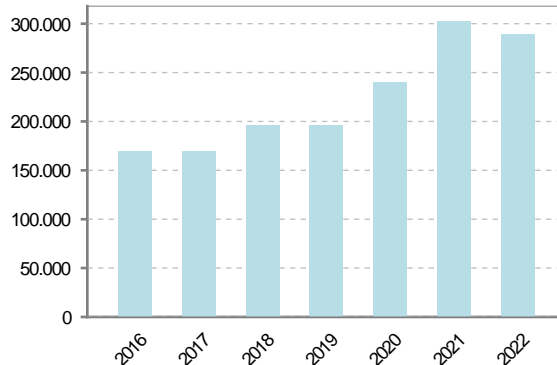
Entidad Municipal	Caudal de Bajada	UMTS
Pradillo		NO

18. Presupuestos Municipales

Gastos por capitulos

Gastos de Personal	17.219
Gastos en Bienes Corrientes y Servicios	97.431
Gastos Financieros	0
Transferencias Corrientes	19.350
Inversiones Reales	155.000
Transferencias de Capital	0
Activos Financieros	0
Pasivos Financieros	0

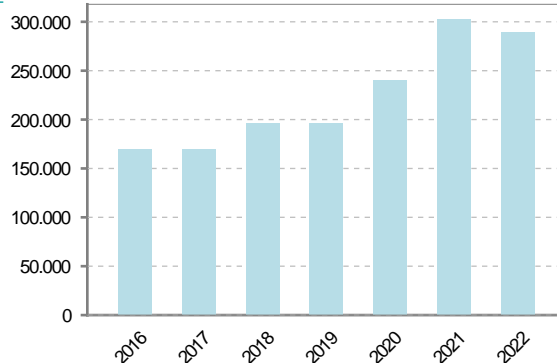
Gastos



Ingresos por capitulos

Impuestos Directos	34.500
Impuestos Indirectos	4.000
Tasas y Otros Ingresos	47.478
Transferencias Corrientes	68.330
Ingresos Patrimoniales	22.468
Enajenacion de Inversiones Reales	0
Transferencias de Capital	112.223
Activos Financieros	0
Pasivos Financieros	0

Ingresos





19. Educación - Curso 2022 / 2023 - Centros públicos

Educación Infantil 2º Ciclo, Primaria y Especial		ESO, Bachillerato y Ciclos Formativos	
Institución educativa		Institución educativa	
CRA	Sin centro rural agrupado	Centros	0
Colegios	0	Alumnado	
Alumnado		ESO	0
Alumnos	0	Bachillerato	0
		Ciclos Formativos	0
Alumnos			
<div style="border: 1px solid black; width: 100%; height: 100%; display: flex; align-items: center; justify-content: center;"> <p>SIN DATOS</p> </div>			

20. Educación - Curso 2022 / 2023 - Centros privados

Educación Infantil 2º Ciclo, Primaria y Especial		ESO, Bachillerato y Ciclos Formativos	
Institución educativa		Institución educativa	
Colegios	0	Centros	0
Alumnado		Alumnado	
Alumnos	0	ESO	0
		Bachillerato	0
		Ciclos Formativos	0
Alumnos			
<div style="border: 1px solid black; width: 100%; height: 100%; display: flex; align-items: center; justify-content: center;"> <p>SIN DATOS</p> </div>			



21. Elecciones

Alcalde	Juan Carlos	Peso	Hernández	Fecha de posesión	15-06-2019
Elecciones municipales 2019					
PP	35				
PSOE	5				
Otros	28				
Elecciones autonómicas 2019					
PP	31				
PSOE	13				
Otros	19				
Votos en blanco	2				