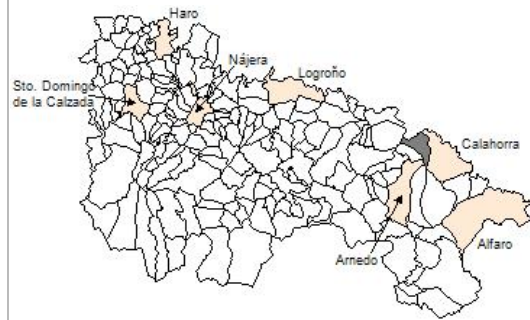




1. Datos Generales

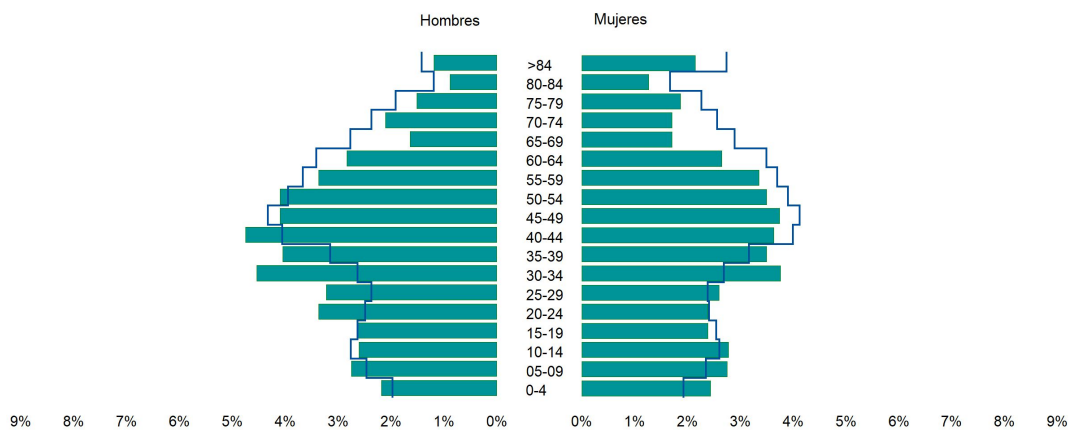
Código INE	26117
Municipio	Pradejón
Partido judicial	Calahorra
Zona de salud	Calahorra
Superficie municipal (Km2)	31,76
Altitud máx. del núcleo de población principal (m)	362
Distancia a la capital	42
Número de núcleos	2



2. Evolución Demográfica

Padrón	2016	2017	2018	2019	2020	2021	2022
Total	3.919	3.908	3.822	3.871	3.910	3.928	3.853
Hombres	2.008	1.986	1.954	1.985	2.030	2.034	1.996
Mujeres	1.911	1.922	1.868	1.886	1.880	1.894	1.857
Densidad	123,4	123,1	120,4	121,9	123,1	123,7	121,3
Extranjeros	1.315	1.317	1.295	1.348	1.377	1.399	1.366

Pradejón - 2022



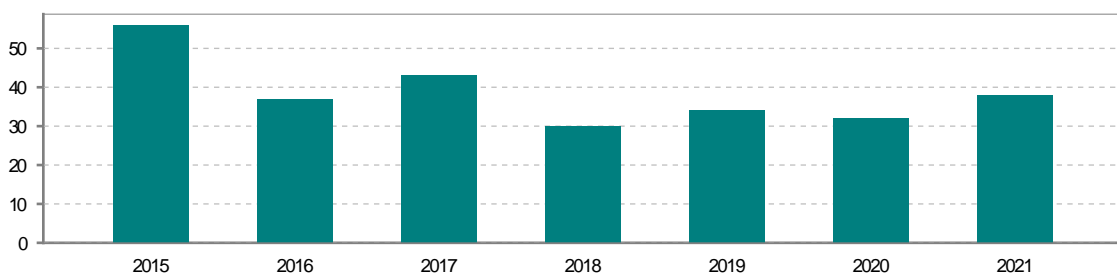
3. Índices y tasas de Población (1/1/2022)

	Pradejón	La Rioja
Ratio de feminidad (Total Mujeres / Total Hombres) x 100	93,04	102,65
Índice de infancia (Pob. de 0 a 14 / Pob. Total) x 100	15,49	13,91
Índice de tendencia (Pob. de 0 a 4 / Pob. de 5 a 9) x 100	83,96	80,58
Índice de juventud (Pob. de 15 a 29 / Pob. total) x 100	16,58	14,67
Índice de longevidad (Pob. > 84 / Pob. > 64) x 100	20,87	19,12
Índice de vejez (Pob. >= 65 / Pob. Total) x 100	16,04	21,52
Tasa de dependencia ((Pob. < 16 + Pob. > 64) / Pob. de 16 a 64) x 100	48,14	57,39
Tasa de reemplazo (Pob. de 20 a 29 / Pob. de 55 a 64) x 100	94,89	67,41
Tasa de maternidad (Pob. de 0 a 4 / Mujeres de 15 a 49) x 100	20,99	18,26
Tasa de residentes extranjeros (Total extranjeros / Pob. Total) x 100	35,45	13,05

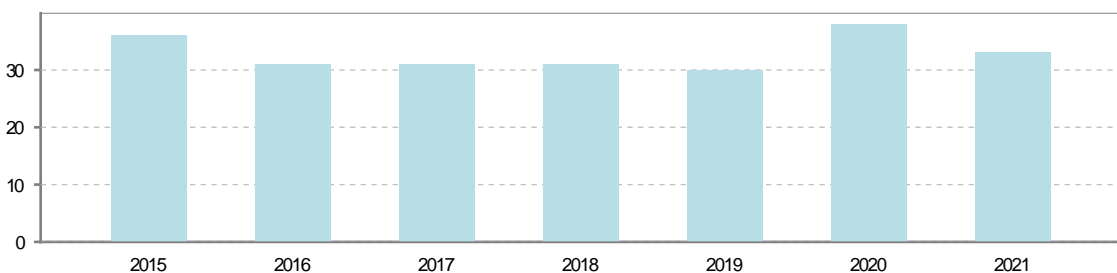
4. Movimiento Natural de la Población

	2016	2017	2018	2019	2020	2021
Nacimientos	37	43	30	34	32	38
Defunciones	31	31	31	30	38	33
Matrimonios	9	14	8	12	7	4
Crecimiento vegetativo	6	12	-1	4	-6	5

Nacimientos

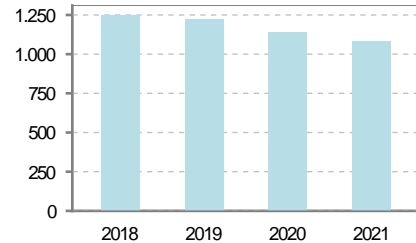


Defunciones

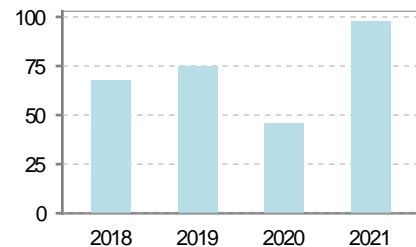


5. Mercado Laboral. (a 30 de junio)

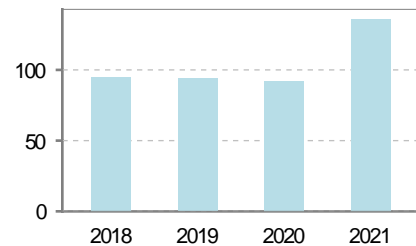
Afiliados	2018	2019	2020	2021
Total	1.248	1.219	1.139	1.084
R.General y otros	751	727	656	631
Autónomo no agrario	291	283	279	280
Autónomo agrario	206	209	204	173



Contratos	2018	2019	2020	2021
Total	56	53	38	71
Hombres	27	21	20	31
Mujeres	29	32	18	40



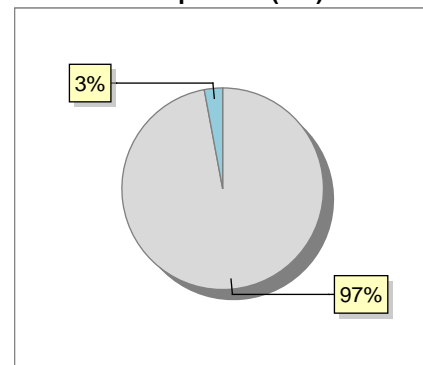
Paro registrado	2018	2019	2020	2021
Total	143	149	176	180
Hombres	75	71	78	84
Mujeres	68	78	98	96



6. Catastro (2021)

Titulares		Unidades Urbanas	
Urbano	2.066	Industrial	198
Rústico	1.919	Residencial	1.438
Urbano/Rústico	2.927	Terciario y comercial	515
Unidades Rústicas		Equipamiento	17
Parcelas	6.874	Suelo vacante	300
Subparcelas	7.346	Edificio Singular	2
Valor Catastral Rústico		Superficie Urbana	
Valor (Miles de Euros)	26.204,06	Superficie edificada	66,23
		Superficie sin edificar	24,91
Valor Catastral Urbano (Miles de Euros)			
Valor catastral del suelo	57.542,87		
Valor catastral de la construcción	74.376,67		

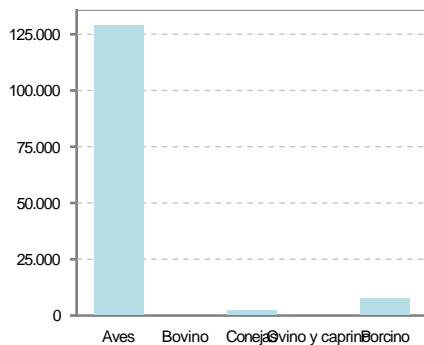
Superficie (Ha.)



● Superficie rústica (Ha.)
● Superficie urbana (Ha.)

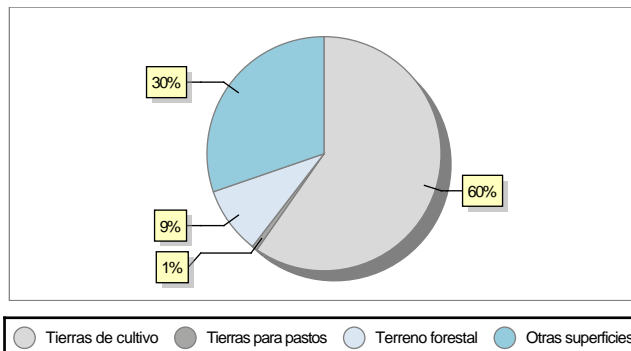
7. Ganadería (2021)

	Cabezas ganaderas	Unidades ganaderas
Aves	129.140	722,70
Gallinas	15.400	154,00
Pollos	113.740	568,70
Bovinos	4	2,40
Terneros de cebo	4	2,40
Vacas de carne		
Vacas de ordeño		
Conejas	2.400	48,00
Conejas	2.400	48,00
Ovinos y Caprinos	75	11,25
Cabras	9	1,35
Ovejas	66	9,90
Porcinos	7.636	1.265,44
Cerdas	312	93,60
Cerdos de cebo	7.324	1.171,84



8. Distribución General del Terreno (2021)

	Total	Regadío	Secano
Total Municipal	3.277	651	2.626
Tierras de cultivo	1.957	643	1.314
Barbecho y otras tierras	780	56	724
Cultivos herbáceos	588	274	314
Cultivos leñosos	589	313	276
Tierras para pastos	24		24
Pastizales	24		24
Prados naturales			
Terreno forestal	304	8	296
Monte abierto			
Monte leñoso	114		114
Monte maderable	190	8	182
Otras superficies	992		992
Erial a pastos	566		566
Espartizal			
Ríos y lagos	87		87
Superficie no agrícola	263		263
Terreno improductivo	76		76



9. Cultivos herbáceos -Ha. (2021)

	Secano	Regadío	Total
Total cultivos herbáceos	314	274	588
Cereales grano	312	60	372
Leguminosas grano			
Patata		3	3
Cultivos industriales			
Flores y plantas			
Cultivos forrajeros	2	7	9
Hortalizas		204	204

10. Cultivos leñosos -Ha. (2021)

	Secano	Regadío	Total
Total cultivos leñosos	276	313	589
Cítricos			
Frutales	79	35	114
Viñedo	121	157	278
Olivar	76	120	196
Otros cultivos leñosos			
Viveros		1	1

11. Entidades Financieras

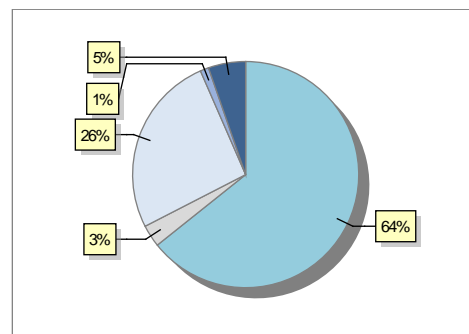
	2019	2020	2021
Entidades financieras de Depósito	5	5	4
Entidades Financieras de Crédito	0	0	0

12. Salud

	2019	2020	2021
Centros de salud	0	0	0
Consultorios	1	1	1
Farmacias	1	1	1
Botiquines	0	0	0

13. Parque de Vehículos

	2019	2020	2021	2022
Total vehículos	2.781	2.827	2.804	2.811
Automóviles	1.797	1.833	1.813	1.807
Motos	72	82	84	89
Furgonetas y Camiones	734	736	727	731
Autobuses	0	0	0	0
Tractores industriales	31	29	29	34
Otros vehículos	147	147	151	150



14. Espacios Deportivos

	2021
Campos de tiro	1
Campos de golf	0
Campos de fútbol	1
Rocodromos	0
Pistas de petanca	0
Pistas de padel	0
Pistas de atletismo	0
Piscinas cubiertas	0
Pistas de squash	0
Pistas polideportivas	1
Pistas de tenis	1
Piscinas al aire libre	1
Pabellones polideportivos	1
Pabellones con fronton	1
Frontones	0

15. Turismo (2022)

	Establecimientos	Habitaciones	Plazas
Hoteles			
Casas rurales			
Restaurantes	4		466
Hostales	1	7	14
Pensiones	1	6	12
Turismo activo			
Agencias de viajes			
Apartamentos			
Campings			
Albergues turísticos			
Viviendas de uso turístico			
Empresas organizadoras de congresos y reuniones			

16. Conectividad: Banda ancha Fija

Entidad Municipal	Caudal de Bajada	Fibra optica de centralita	Fibra optica hasta el Hogar
Pradejón	30 Mb	SI	NO

17. Conectividad: Banda ancha Movil

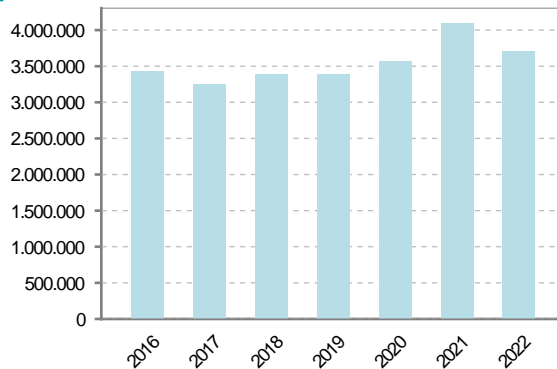
Entidad Municipal	Caudal de Bajada	UMTS
Pradejón	6 Mb	SI

18. Presupuestos Municipales

Gastos por capitulos

Gastos de Personal	829.888
Gastos en Bienes Corrientes y Servicios	1.461.600
Gastos Financieros	25.050
Transferencias Corrientes	342.000
Inversiones Reales	829.000
Transferencias de Capital	0
Activos Financieros	0
Pasivos Financieros	214.812

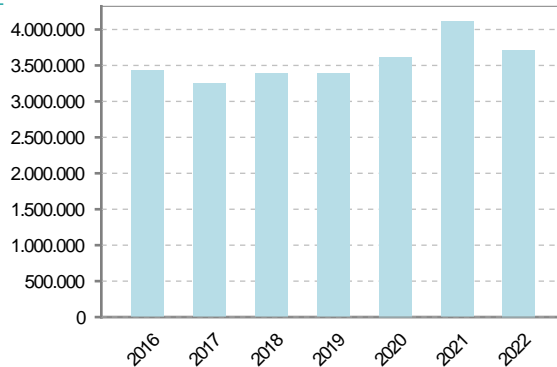
Gastos



Ingresos por capitulos

Impuestos Directos	1.367.260
Impuestos Indirectos	150.000
Tasas y Otros Ingresos	848.980
Transferencias Corrientes	1.079.710
Ingresos Patrimoniales	31.300
Enajenacion de Inversiones Reales	19.000
Transferencias de Capital	218.100
Activos Financieros	0
Pasivos Financieros	0

Ingresos



19. Educación - Curso 2022 / 2023 - Centros públicos

Educación Infantil 2º Ciclo, Primaria y Especial		ESO, Bachillerato y Ciclos Formativos	
Institución educativa		Institución educativa	
CRA	Sin centro rural agrupado	Centros	1
Colegios	1	Alumnado	
Alumnado		ESO	83
Alumnos	351	Bachillerato	0
		Ciclos Formativos	0

Alumnos

Categoría	Porcentaje
Alumnos de infantil, primaria y educación especial	81%
Alumnos ESO	19%

20. Educación - Curso 2022 / 2023 - Centros privados

Educación Infantil 2º Ciclo, Primaria y Especial		ESO, Bachillerato y Ciclos Formativos	
Institución educativa		Institución educativa	
Colegios	0	Centros	0
Alumnado		Alumnado	
Alumnos	0	ESO	0
		Bachillerato	0
		Ciclos Formativos	0

Alumnos

SIN DATOS



21. Elecciones

