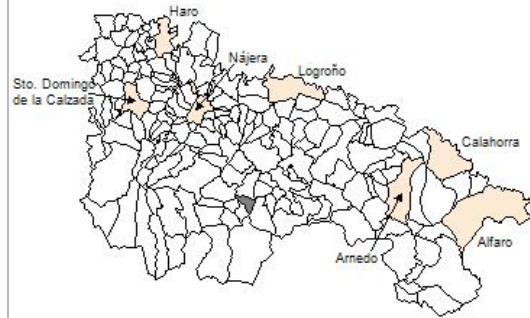




### 1. Datos Generales

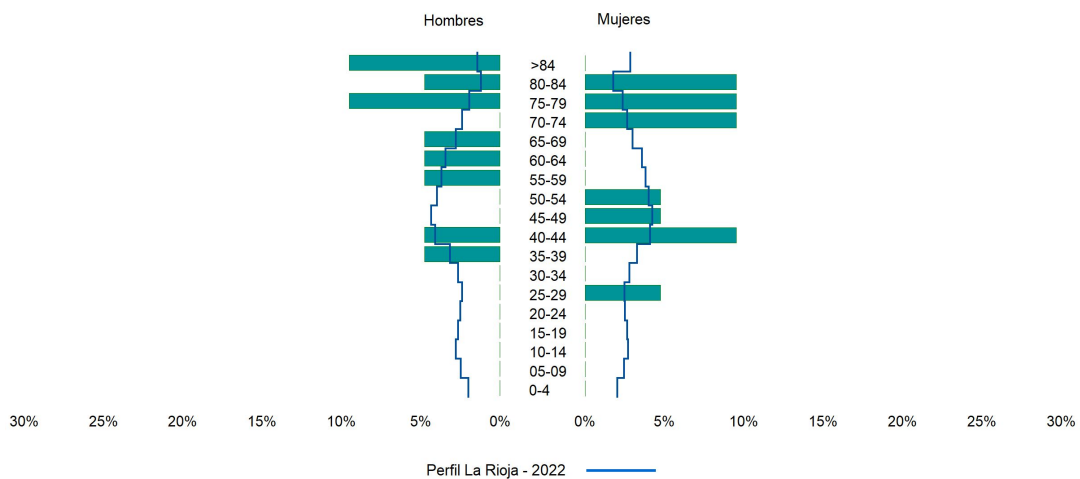
Código INE	26115
Municipio	Pinillos
Partido judicial	Logroño
Zona de salud	Torrecilla en Cameros
Superficie municipal (Km2)	11,89
Altitud máx. del núcleo de población principal (m)	1.026
Distancia a la capital	40
Número de núcleos	2



### 2. Evolución Demográfica

Padrón	2016	2017	2018	2019	2020	2021	2022
<b>Total</b>	19	18	15	23	19	20	21
<b>Hombres</b>	11	11	9	13	10	10	10
<b>Mujeres</b>	8	7	6	10	9	10	11
<b>Densidad</b>	1,6	1,5	1,3	1,9	1,6	1,7	1,8
<b>Extranjeros</b>							

Pinillos - 2022



### 3. Índices y tasas de Población (1/1/2022)

	Pinillos	La Rioja
Ratio de feminidad (Total Mujeres / Total Hombres) x 100	110,00	102,65
Índice de infancia (Pob. de 0 a 14 / Pob. Total) x 100		13,91
Índice de tendencia (Pob. de 0 a 4 / Pob. de 5 a 9) x 100		80,58
Índice de juventud (Pob. de 15 a 29 / Pob. total) x 100	4,76	14,67
Índice de longevidad (Pob. > 84 / Pob. > 64) x 100	16,67	19,12
Índice de vejez (Pob. >= 65 / Pob. Total) x 100	57,14	21,52
Tasa de dependencia ((Pob. < 16 + Pob. > 64) / Pob. de 16 a 64) x 100	133,33	57,39
Tasa de reemplazo (Pob. de 20 a 29 / Pob. de 55 a 64) x 100	50,00	67,41
Tasa de maternidad (Pob. de 0 a 4 / Mujeres de 15 a 49) x 100		18,26
Tasa de residentes extranjeros (Total extranjeros / Pob. Total) x 100		13,05

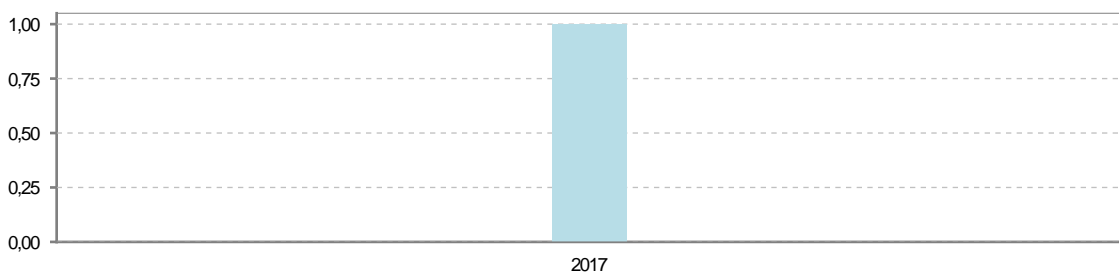
### 4. Movimiento Natural de la Población

	2016	2017	2018	2019	2020	2021
<b>Nacimientos</b>						
<b>Defunciones</b>		1				
<b>Matrimonios</b>						
<b>Crecimiento vegetativo</b>		-1				

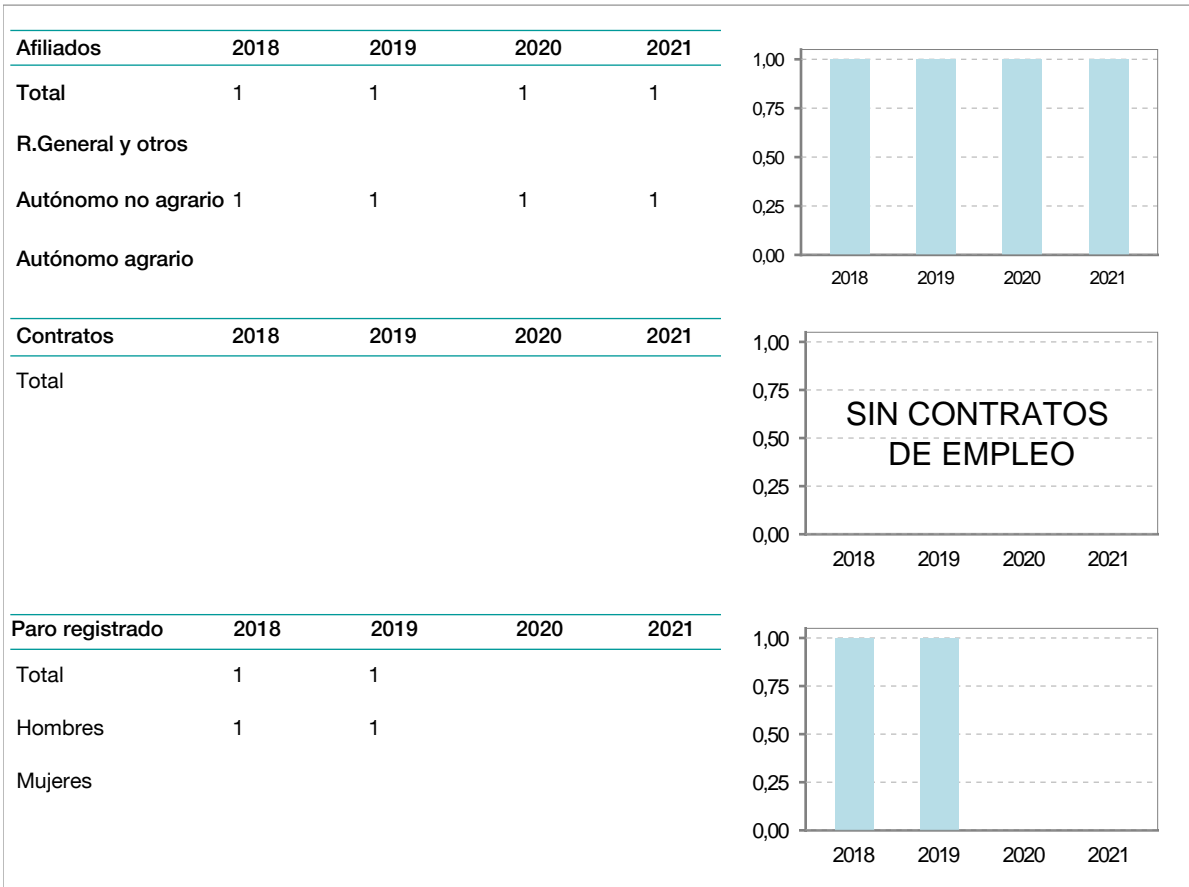
**Nacimientos**



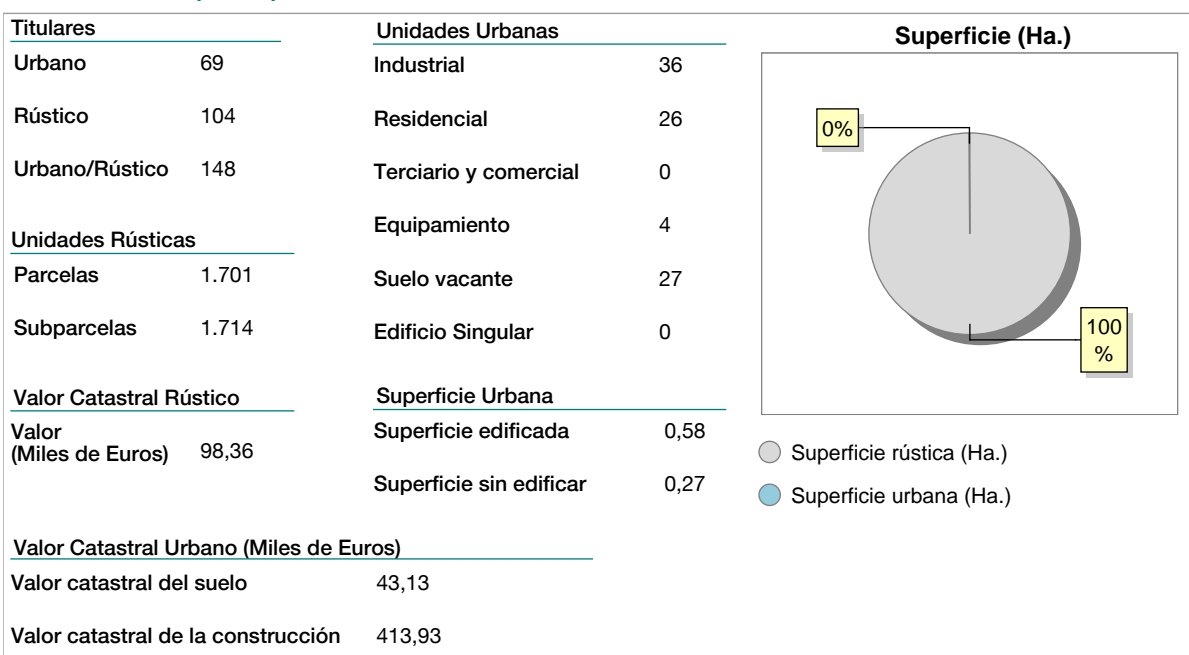
**Defunciones**



### 5. Mercado Laboral. (a 30 de junio)



### 6. Catastro (2021)





## 7. Ganadería (2021)

	Cabezas ganaderas	Unidades ganaderas
<b>Aves</b>		
Gallinas		
Pollos		
<b>Bovinos</b>	65	65,00
Terneros de cebo		
Vacas de carne	65	65,00
Vacas de ordeño		
<b>Conejas</b>		
Conejas		
<b>Ovinos y Caprinos</b>		
Cabras		
Ovejas		
<b>Porcinos</b>		
Cerdas		
Cerdos de cebo		

Bovino

## 8. Distribución General del Terreno (2021)

	Total	Regadío	Secano
<b>Total Municipal</b>	1.189		1.189
<b>Tierras de cultivo</b>			
Barbecho y otras tierras			
Cultivos herbáceos			
Cultivos leñosos			
<b>Tierras para pastos</b>	202		202
Pastizales	199		199
Prados naturales	3		3
<b>Terreno forestal</b>	788		788
Monte abierto	3		3
Monte leñoso	140		140
Monte maderable	645		645
<b>Otras superficies</b>	199		199
Erial a pastos	125		125
Espartizal			
Ríos y lagos	1		1
Superficie no agrícola	13		13
Terreno improductivo	60		60

Tierras para pastos
  Terreno forestal
  Otras superficies

## 9. Cultivos herbáceos -Ha. (2021)

	Secano	Regadío	Total
<b>Total cultivos herbáceos</b>			
Cereales grano			
Leguminosas grano			
Patata			
Cultivos industriales			
Flores y plantas			
Cultivos forrajeros			
Hortalizas			

## 10. Cultivos leñosos -Ha. (2021)

	Secano	Regadío	Total
<b>Total cultivos leñosos</b>			
Cítricos			
Frutales			
Viñedo			
Olivar			
Otros cultivos leñosos			
Viveros			

## 11. Entidades Financieras

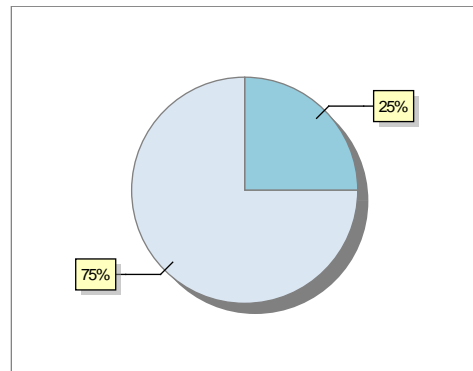
	2019	2020	2021
Entidades financieras de Depósito	0	0	0
Entidades Financieras de Crédito	0	0	0

## 12. Salud

	2019	2020	2021
Centros de salud	0	0	0
Consultorios	0	0	0
Farmacias	0	0	0
Botiquines	0	0	0

## 13. Parque de Vehículos

	2019	2020	2021	2022
Total vehículos	5	5	5	4
Automóviles	2	2	2	1
Motos	0	0	0	0
Furgonetas y Camiones	3	3	3	3
Autobuses	0	0	0	0
Tractores industriales	0	0	0	0
Otros vehículos	0	0	0	0



● Automóviles ● Furgonetas y Camiones

## 14. Espacios Deportivos

	2021
Campos de tiro	0
Campos de golf	0
Campos de fútbol	0
Rocodromos	0
Pistas de petanca	0
Pistas de padel	0
Pistas de atletismo	0
Piscinas cubiertas	0
Pistas de squash	0
Pistas polideportivas	0
Pistas de tenis	0
Piscinas al aire libre	0
Pabellones polideportivos	0
Pabellones con fronton	0
Frontones	1

## 15. Turismo (2022)

	Establecimientos	Habitaciones	Plazas
Hoteles			
Casas rurales			
Restaurantes			
Hostales			
Pensiones			
Turismo activo			
Agencias de viajes			
Apartamentos			
Campings			
Albergues turísticos			
Viviendas de uso turístico			
Empresas organizadoras de congresos y reuniones			

## 16. Conectividad: Banda ancha Fija

Entidad Municipal	Caudal de Bajada	Fibra optica de centralita	Fibra optica hasta el Hogar
Pinillos	<1Mb	NO	NO

## 17. Conectividad: Banda ancha Movil

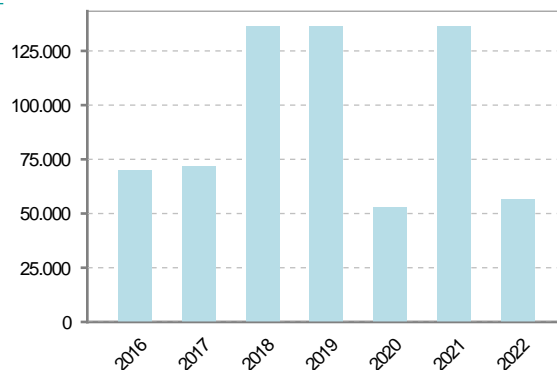
Entidad Municipal	Caudal de Bajada	UMTS
Pinillos		NO

## 18. Presupuestos Municipales

### Gastos por capitulos

Gastos de Personal	10.000
Gastos en Bienes Corrientes y Servicios	26.000
Gastos Financieros	200
Transferencias Corrientes	12.100
Inversiones Reales	8.000
Transferencias de Capital	0
Activos Financieros	0
Pasivos Financieros	0

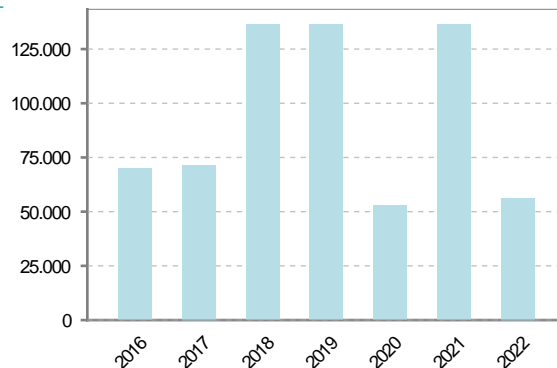
### Gastos



### Ingresos por capitulos

Impuestos Directos	1.800
Impuestos Indirectos	300
Tasas y Otros Ingresos	6.700
Transferencias Corrientes	6.000
Ingresos Patrimoniales	31.500
Enajenacion de Inversiones Reales	0
Transferencias de Capital	10.000
Activos Financieros	0
Pasivos Financieros	0

### Ingresos





## 19. Educación - Curso 2022 / 2023 - Centros públicos

Educación Infantil 2º Ciclo, Primaria y Especial		ESO, Bachillerato y Ciclos Formativos	
Institución educativa		Institución educativa	
CRA	Sin centro rural agrupado	Centros	0
Colegios	0	<b>Alumnado</b>	
<b>Alumnado</b>		ESO	0
Alumnos	0	Bachillerato	0
		Ciclos Formativos	0
<b>Alumnos</b>			
<div style="border: 1px solid black; width: 100%; height: 100%; display: flex; align-items: center; justify-content: center;"> <p>SIN DATOS</p> </div>			

## 20. Educación - Curso 2022 / 2023 - Centros privados

Educación Infantil 2º Ciclo, Primaria y Especial		ESO, Bachillerato y Ciclos Formativos	
Institución educativa		Institución educativa	
Colegios	0	Centros	0
<b>Alumnado</b>		<b>Alumnado</b>	
Alumnos	0	ESO	0
		Bachillerato	0
		Ciclos Formativos	0
<b>Alumnos</b>			
<div style="border: 1px solid black; width: 100%; height: 100%; display: flex; align-items: center; justify-content: center;"> <p>SIN DATOS</p> </div>			



## 21. Elecciones

