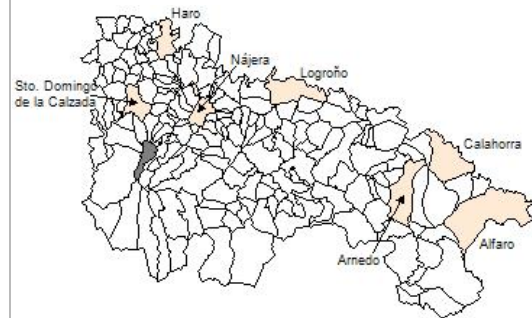


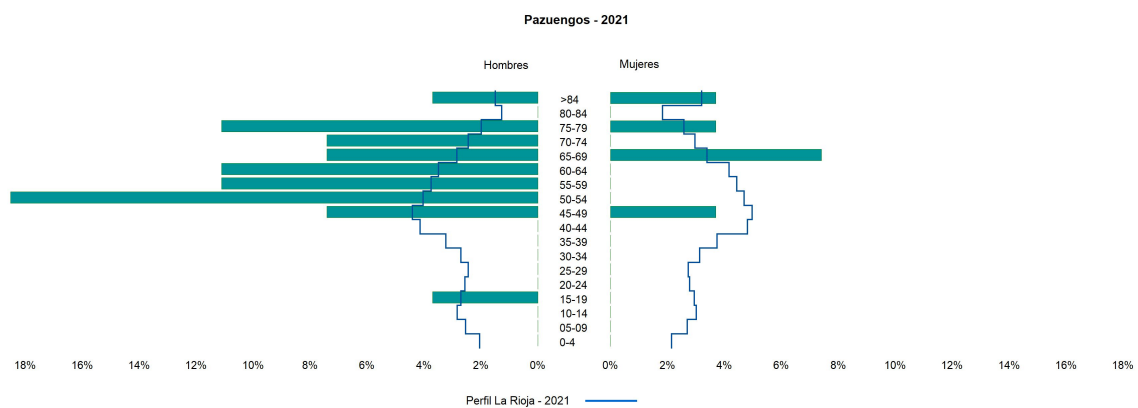
1. Datos Generales

| | |
|--|-----------------------------|
| Código INE | 26113 |
| Municipio | Pazuengos |
| Partido judicial | Haro |
| Zona de salud | Santo Domingo de la Calzada |
| Superficie municipal (Km2) | 25,12 |
| Altitud máx. del núcleo de población principal (m) | 1.162 |
| Distancia a la capital | 55 |
| Número de núcleos | 2 |



2. Evolución Demográfica

| Padrón | 2016 | 2017 | 2018 | 2019 | 2020 | 2021 | 2022 |
|--------------------|------|------|------|------|------|------|------|
| Total | 35 | 34 | 31 | 30 | 26 | 26 | 27 |
| Hombres | 26 | 26 | 24 | 23 | 20 | 21 | 22 |
| Mujeres | 9 | 8 | 7 | 7 | 6 | 5 | 5 |
| Densidad | 1,4 | 1,4 | 1,2 | 1,2 | 1,0 | 1,0 | 1,1 |
| Extranjeros | | | | | | | |




3. Índices y tasas de Población (1/1/2022)

| | Pazuengos | La Rioja |
|---|-----------|----------|
| Ratio de feminidad (Total Mujeres / Total Hombres) x 100 | 22,73 | 102,65 |
| Índice de infancia (Pob. de 0 a 14 / Pob. Total) x 100 | | 13,91 |
| Índice de tendencia (Pob. de 0 a 4 / Pob. de 5 a 9) x 100 | | 80,58 |
| Índice de juventud (Pob. de 15 a 29 / Pob. total) x 100 | 3,70 | 14,67 |
| Índice de longevidad (Pob. > 84 / Pob. > 64) x 100 | 16,67 | 19,12 |
| Índice de vejez (Pob. >= 65 / Pob. Total) x 100 | 44,44 | 21,52 |
| Tasa de dependencia ((Pob. < 16 + Pob. > 64) / Pob. de 16 a 64) x 100 | 80,00 | 57,39 |
| Tasa de reemplazo (Pob. de 20 a 29 / Pob. de 55 a 64) x 100 | | 67,41 |
| Tasa de maternidad (Pob. de 0 a 4 / Mujeres de 15 a 49) x 100 | | 18,26 |
| Tasa de residentes extranjeros (Total extranjeros / Pob. Total) x 100 | | 13,05 |


4. Movimiento Natural de la Población

| | 2016 | 2017 | 2018 | 2019 | 2020 | 2021 |
|------------------------|------|------|------|------|------|------|
| Nacimientos | | | | | | |
| Defunciones | 1 | | 1 | | | |
| Matrimonios | | | | | | |
| Crecimiento vegetativo | -1 | | -1 | | | |

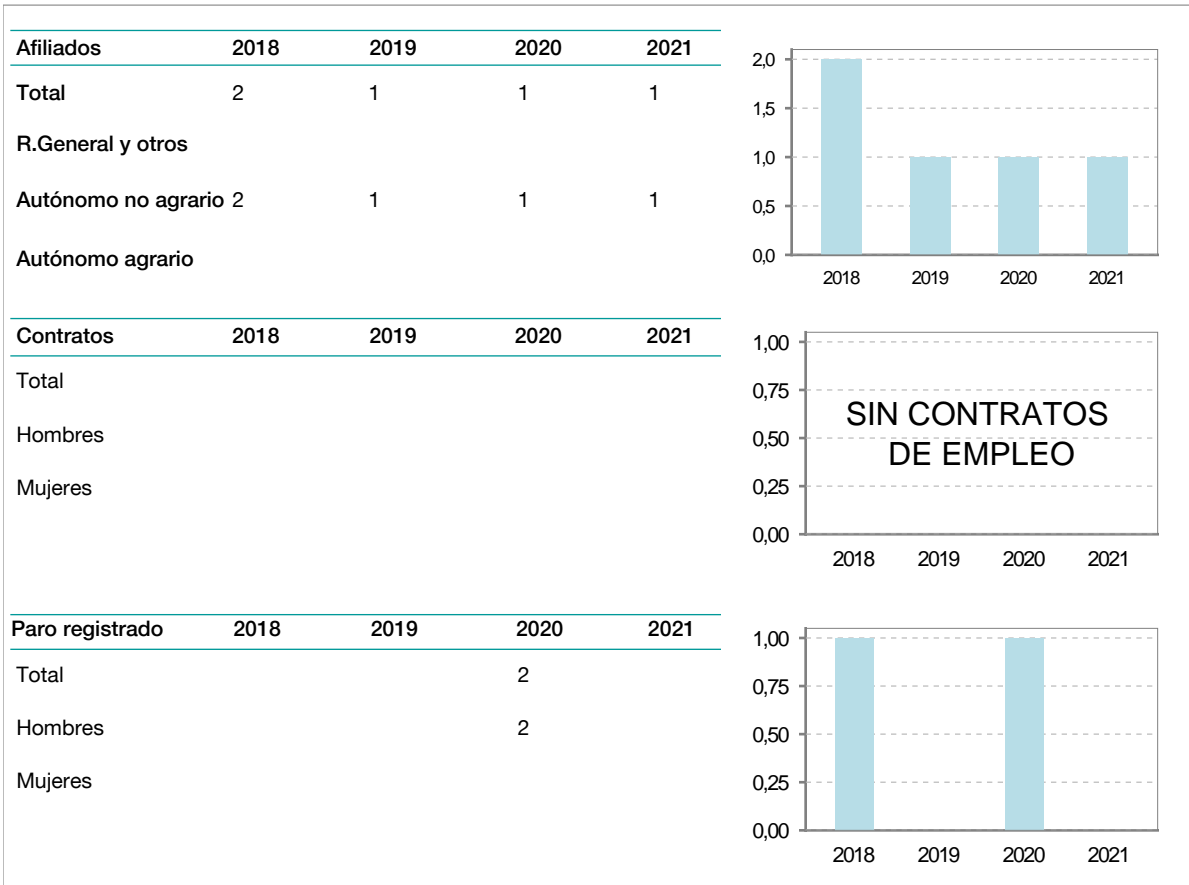
Nacimientos



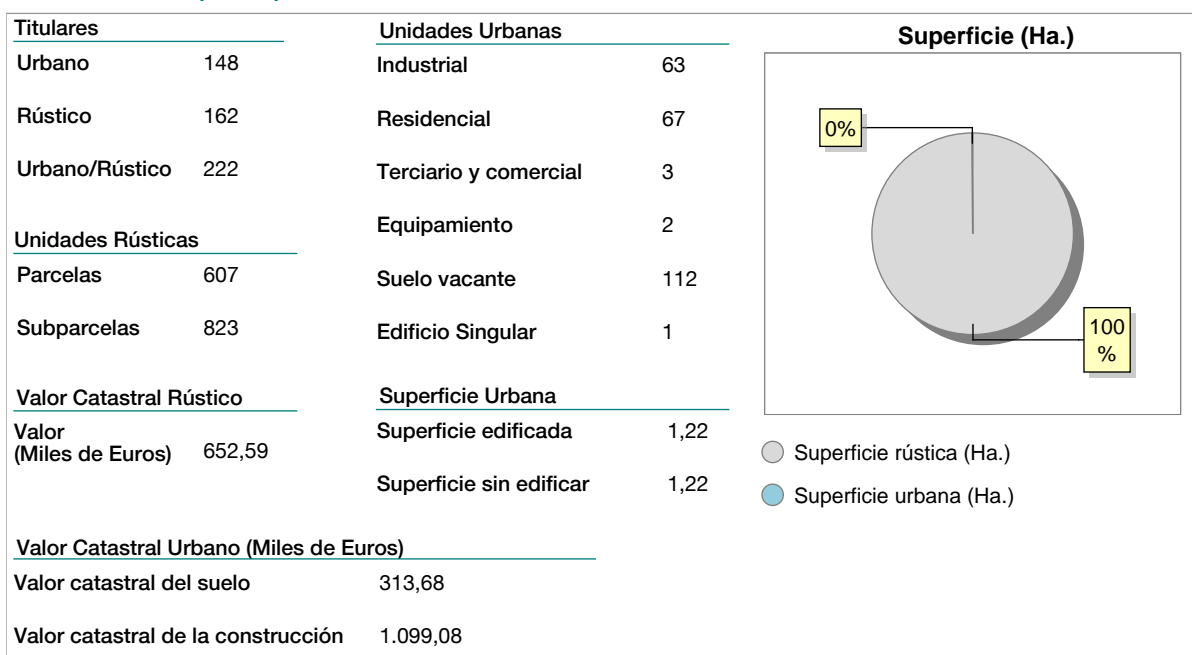
Defunciones



5. Mercado Laboral. (a 30 de junio)



6. Catastro (2021)



7. Ganadería (2021)

| | Cabezas ganaderas | Unidades ganaderas |
|--------------------------|-------------------|--------------------|
| Aves | | |
| Gallinas | | |
| Pollos | | |
| Bovinos | 331 | 317,00 |
| Terneros de cebo | 35 | 21,00 |
| Vacas de carne | 296 | 296,00 |
| Vacas de ordeño | | |
| Conejas | | |
| Conejas | | |
| Ovinos y Caprinos | | |
| Cabras | | |
| Ovejas | | |
| Porcinos | | |
| Cerdas | | |
| Cerdos de cebo | | |

A bar chart showing the number of Bovino units. The y-axis ranges from 0 to 300. A single bar for 'Bovino' reaches the value 317,00.

8. Distribución General del Terreno (2021)

| | Total | Regadío | Secano |
|----------------------------|-------|---------|--------|
| Total Municipal | 2.512 | 4 | 2.508 |
| Tierras de cultivo | 2 | 1 | 1 |
| Barbecho y otras tierras | 2 | 1 | 1 |
| Cultivos herbáceos | | | |
| Cultivos leñosos | | | |
| Tierras para pastos | 1.334 | 3 | 1.331 |
| Pastizales | 1.317 | | 1.317 |
| Prados naturales | 17 | 3 | 14 |
| Terreno forestal | 1.034 | | 1.034 |
| Monte abierto | 11 | | 11 |
| Monte leñoso | 272 | | 272 |
| Monte maderable | 751 | | 751 |
| Otras superficies | 142 | | 142 |
| Erial a pastos | 75 | | 75 |
| Espartizal | | | |
| Ríos y lagos | 12 | | 12 |
| Superficie no agrícola | 40 | | 40 |
| Terreno improductivo | 15 | | 15 |

A pie chart showing the distribution of land. The categories and their percentages are: Tierras de cultivo (6%), Tierras para pastos (53%), Terreno forestal (41%), and Otras superficies (0%).

9. Cultivos herbáceos -Ha. (2021)

| | Secano | Regadío | Total |
|---------------------------------|--------|---------|-------|
| Total cultivos herbáceos | | | |
| Cereales grano | | | |
| Leguminosas grano | | | |
| Patata | | | |
| Cultivos industriales | | | |
| Flores y plantas | | | |
| Cultivos forrajeros | | | |
| Hortalizas | | | |

10. Cultivos leñosos -Ha. (2021)

| | Secano | Regadío | Total |
|-------------------------------|--------|---------|-------|
| Total cultivos leñosos | | | |
| Cítricos | | | |
| Frutales | | | |
| Viñedo | | | |
| Olivar | | | |
| Otros cultivos leñosos | | | |
| Viveros | | | |

11. Entidades Financieras

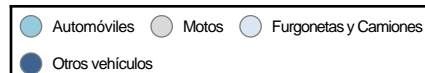
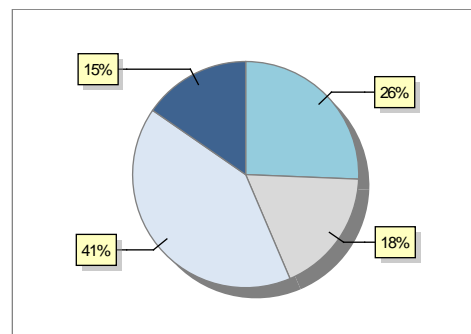
| | 2019 | 2020 | 2021 |
|-----------------------------------|------|------|------|
| Entidades financieras de Depósito | 0 | 0 | 0 |
| Entidades Financieras de Crédito | 0 | 0 | 0 |

12. Salud

| | 2019 | 2020 | 2021 |
|------------------|------|------|------|
| Centros de salud | 0 | 0 | 0 |
| Consultorios | 1 | 1 | 1 |
| Farmacias | 0 | 0 | 0 |
| Botiquines | 0 | 0 | 0 |

13. Parque de Vehículos

| | 2019 | 2020 | 2021 | 2022 |
|------------------------|------|------|------|------|
| Total vehículos | 33 | 37 | 38 | 39 |
| Automóviles | 7 | 9 | 9 | 10 |
| Motos | 3 | 5 | 7 | 7 |
| Furgonetas y Camiones | 18 | 18 | 16 | 16 |
| Autobuses | 0 | 0 | 0 | 0 |
| Tractores industriales | 0 | 0 | 0 | 0 |
| Otros vehículos | 5 | 5 | 6 | 6 |



14. Espacios Deportivos

| | 2021 |
|---------------------------|------|
| Campos de tiro | 0 |
| Campos de golf | 0 |
| Campos de fútbol | 0 |
| Rocodromos | 0 |
| Pistas de petanca | 0 |
| Pistas de padel | 0 |
| Pistas de atletismo | 0 |
| Piscinas cubiertas | 0 |
| Pistas de squash | 0 |
| Pistas polideportivas | 1 |
| Pistas de tenis | 0 |
| Piscinas al aire libre | 0 |
| Pabellones polideportivos | 0 |
| Pabellones con fronton | 0 |
| Frontones | 0 |

15. Turismo (2022)

| | Establecimientos | Habitaciones | Plazas |
|---|------------------|--------------|--------|
| Hoteles | | | |
| Casas rurales | | | |
| Restaurantes | | | |
| Hostales | | | |
| Pensiones | | | |
| Turismo activo | | | |
| Agencias de viajes | | | |
| Apartamentos | | | |
| Campings | | | |
| Albergues turísticos | | | |
| Viviendas de uso turístico | | | |
| Empresas organizadoras de congresos y reuniones | | | |

16. Conectividad: Banda ancha Fija

| Entidad Municipal | Caudal de Bajada | Fibra optica de centralita | Fibra optica hasta el Hogar |
|-------------------|------------------|----------------------------|-----------------------------|
| Pazuengos | <1Mb | NO | NO |

17. Conectividad: Banda ancha Movil

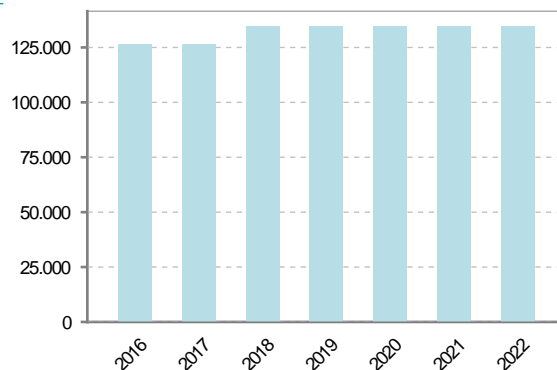
| Entidad Municipal | Caudal de Bajada | UMTS |
|-------------------|------------------|------|
| Pazuengos | | NO |

18. Presupuestos Municipales

Gastos por capitulos

| | |
|---|--------|
| Gastos de Personal | 3.500 |
| Gastos en Bienes Corrientes y Servicios | 31.000 |
| Gastos Financieros | 400 |
| Transferencias Corrientes | 11.370 |
| Inversiones Reales | 86.515 |
| Transferencias de Capital | 0 |
| Activos Financieros | 0 |
| Pasivos Financieros | 2.000 |

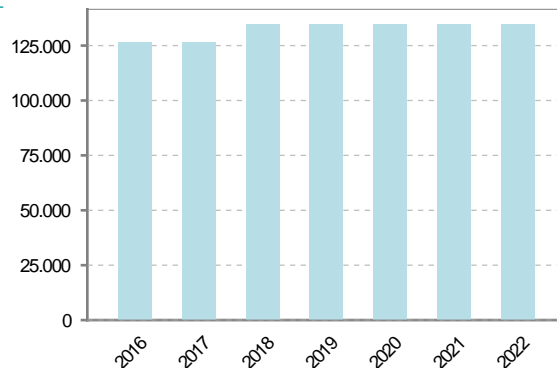
Gastos



Ingresos por capitulos

| | |
|-----------------------------------|--------|
| Impuestos Directos | 12.500 |
| Impuestos Indirectos | 1.900 |
| Tasas y Otros Ingresos | 13.979 |
| Transferencias Corrientes | 28.542 |
| Ingresos Patrimoniales | 0 |
| Enajenacion de Inversiones Reales | 0 |
| Transferencias de Capital | 77.864 |
| Activos Financieros | 0 |
| Pasivos Financieros | 0 |

Ingresos





19. Educación - Curso 2022 / 2023 - Centros públicos

| Educación Infantil 2º Ciclo, Primaria y Especial | | ESO, Bachillerato y Ciclos Formativos | |
|---|---------------------------|---------------------------------------|---|
| Institución educativa | | Institución educativa | |
| CRA | Sin centro rural agrupado | Centros | 0 |
| Colegios | 0 | Alumnado | |
| Alumnado | | ESO | 0 |
| Alumnos | 0 | Bachillerato | 0 |
| | | Ciclos Formativos | 0 |
| Alumnos | | | |
| <div style="border: 1px solid black; padding: 20px; width: fit-content; margin: 0 auto;"> <p>SIN DATOS</p> </div> | | | |

20. Educación - Curso 2022 / 2023 - Centros privados

| Educación Infantil 2º Ciclo, Primaria y Especial | | ESO, Bachillerato y Ciclos Formativos | |
|---|---|---------------------------------------|---|
| Institución educativa | | Institución educativa | |
| Colegios | 0 | Centros | 0 |
| Alumnado | | Alumnado | |
| Alumnos | 0 | ESO | 0 |
| | | Bachillerato | 0 |
| | | Ciclos Formativos | 0 |
| Alumnos | | | |
| <div style="border: 1px solid black; padding: 20px; width: fit-content; margin: 0 auto;"> <p>SIN DATOS</p> </div> | | | |



21. Elecciones

