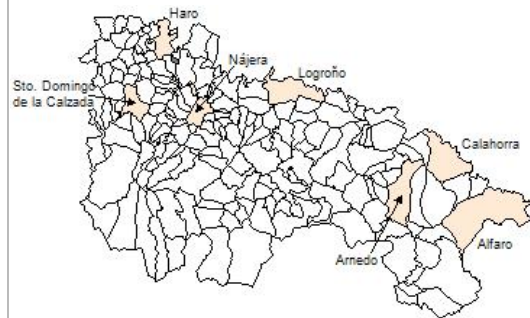


1. Datos Generales

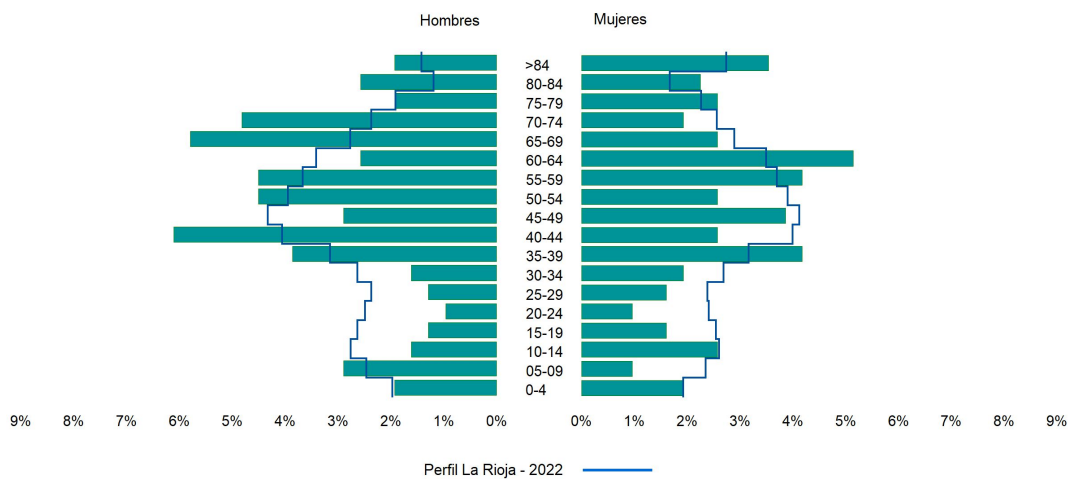
Código INE	26111
Municipio	Ollauri
Partido judicial	Haro
Zona de salud	Haro
Superficie municipal (Km2)	2,6
Altitud máx. del núcleo de población principal (m)	493
Distancia a la capital	40
Número de núcleos	2



2. Evolución Demográfica

Padrón	2016	2017	2018	2019	2020	2021	2022
Total	279	278	286	291	286	310	311
Hombres	151	148	151	154	153	165	165
Mujeres	128	130	135	137	133	145	146
Densidad	107,4	107,0	110,0	112,0	110,0	119,3	119,7
Extranjeros	10	10	11	11	14	29	35

Ollauri - 2022



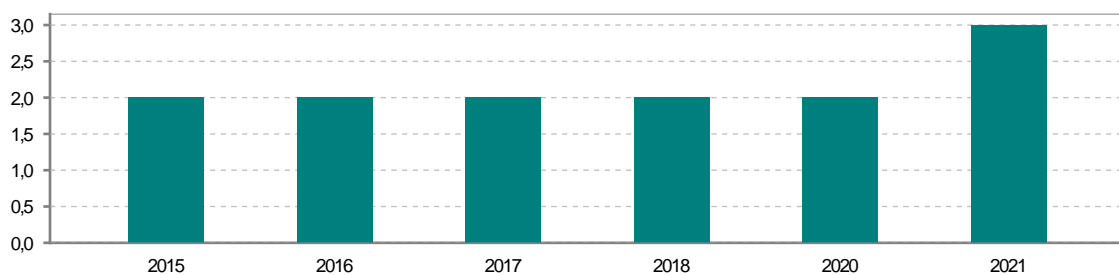
3. Índices y tasas de Población (1/1/2022)

	Ollauri	La Rioja
Ratio de feminidad (Total Mujeres / Total Hombres) x 100	88,48	102,65
Índice de infancia (Pob. de 0 a 14 / Pob. Total) x 100	11,90	13,91
Índice de tendencia (Pob. de 0 a 4 / Pob. de 5 a 9) x 100	100,00	80,58
Índice de juventud (Pob. de 15 a 29 / Pob. total) x 100	7,72	14,67
Índice de longevidad (Pob. > 84 / Pob. > 64) x 100	18,28	19,12
Índice de vejez (Pob. >= 65 / Pob. Total) x 100	29,90	21,52
Tasa de dependencia ((Pob. < 16 + Pob. > 64) / Pob. de 16 a 64) x 100	74,72	57,39
Tasa de reemplazo (Pob. de 20 a 29 / Pob. de 55 a 64) x 100	29,41	67,41
Tasa de maternidad (Pob. de 0 a 4 / Mujeres de 15 a 49) x 100	23,08	18,26
Tasa de residentes extranjeros (Total extranjeros / Pob. Total) x 100	11,25	13,05

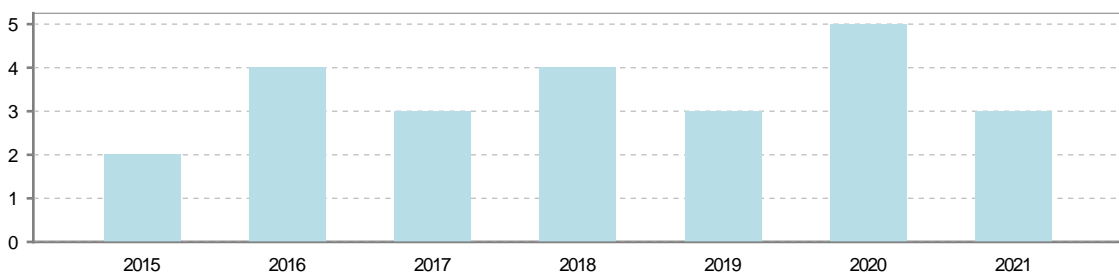
4. Movimiento Natural de la Población

	2016	2017	2018	2019	2020	2021
Nacimientos	2	2	2		2	3
Defunciones	4	3	4	3	5	3
Matrimonios	2		1	1	2	3
Crecimiento vegetativo	-2	-1	-2	-3	-3	0

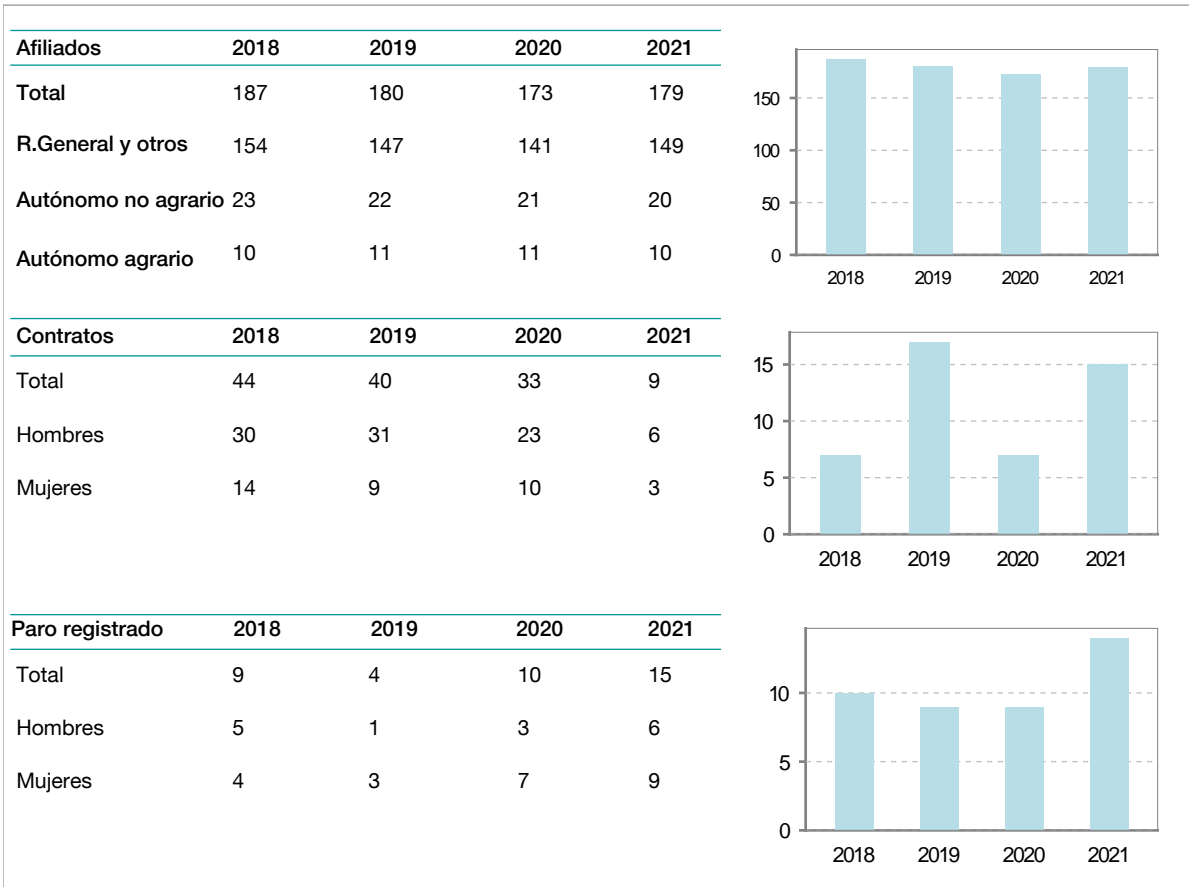
Nacimientos



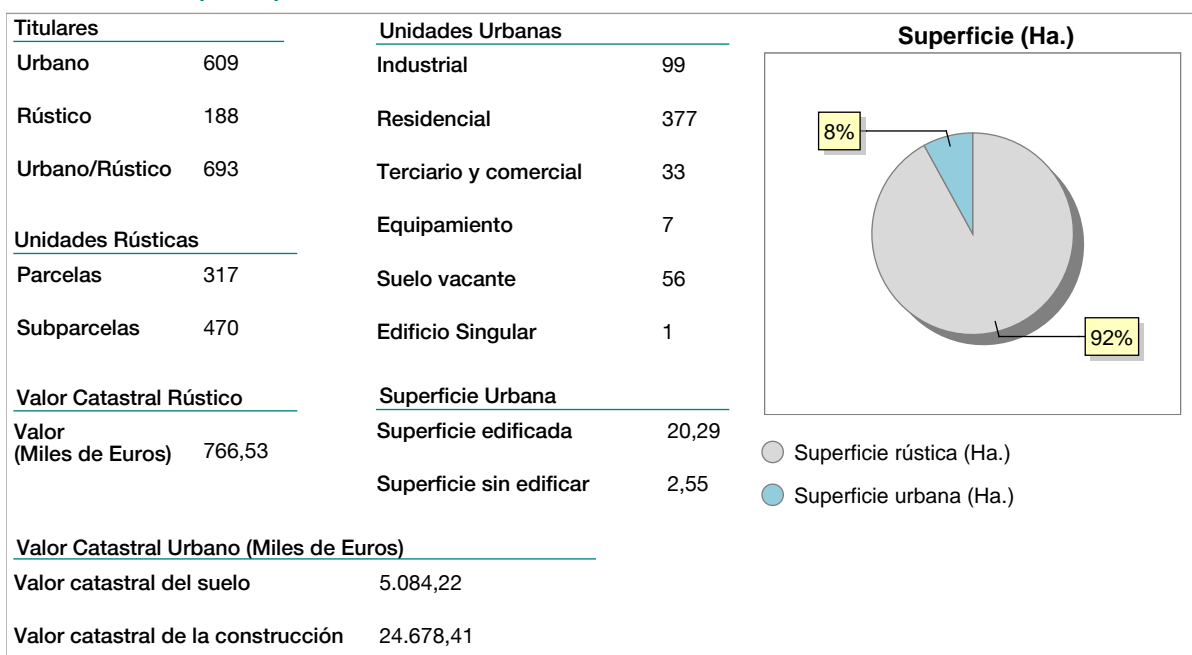
Defunciones



5. Mercado Laboral. (a 30 de junio)



6. Catastro (2021)





7. Ganadería (2021)

	Cabezas ganaderas	Unidades ganaderas
Aves		
Gallinas		
Pollos		
Bovinos		
Terneros de cebo		
Vacas de carne		
Vacas de ordeño		
Conejas		
Conejas		
Ovinos y Caprinos	2	0,30
Cabras	2	0,30
Ovejas		
Porcinos		
Cerdas		
Cerdos de cebo		

Ovino y caprino

8. Distribución General del Terreno (2021)

	Total	Regadío	Secano
Total Municipal	260	97	163
Tierras de cultivo	192	97	95
Barbecho y otras tierras	23	7	16
Cultivos herbáceos	71	65	6
Cultivos leñosos	98	25	73
Tierras para pastos	2		2
Pastizales	2		2
Prados naturales			
Terreno forestal	16		16
Monte abierto			
Monte leñoso	8		8
Monte maderable	8		8
Otras superficies	50		50
Erial a pastos	3		3
Espartizal			
Ríos y lagos	1		1
Superficie no agrícola	45		45
Terreno improductivo	1		1

● Tierras de cultivo
 ● Tierras para pastos
 ● Terreno forestal
 ● Otras superficies

9. Cultivos herbáceos -Ha. (2021)

	Secano	Regadío	Total
Total cultivos herbáceos	6	65	71
Cereales grano	6	51	57
Leguminosas grano			
Patata		2	2
Cultivos industriales		4	4
Flores y plantas			
Cultivos forrajeros			
Hortalizas		8	8

10. Cultivos leñosos -Ha. (2021)

	Secano	Regadío	Total
Total cultivos leñosos	73	25	98
Cítricos			
Frutales		1	1
Viñedo	73	23	96
Olivar		1	1
Otros cultivos leñosos			
Viveros			



11. Entidades Financieras

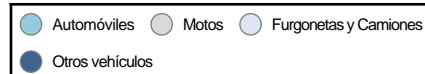
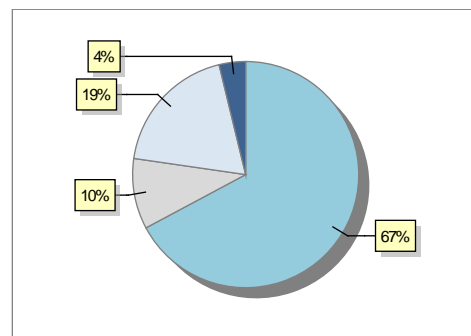
	2019	2020	2021
Entidades financieras de Depósito	1	0	0
Entidades Financieras de Crédito	0	0	0

12. Salud

	2019	2020	2021
Centros de salud	0	0	0
Consultorios	1	1	1
Farmacias	1	1	1
Botiquines	0	0	0

13. Parque de Vehículos

	2019	2020	2021	2022
Total vehículos	313	317	321	317
Automóviles	219	219	220	213
Motos	27	29	31	32
Furgonetas y Camiones	56	58	59	60
Autobuses	0	0	0	0
Tractores industriales	0	0	0	0
Otros vehículos	11	11	11	12



14. Espacios Deportivos

	2021
Campos de tiro	0
Campos de golf	0
Campos de fútbol	0
Rocodromos	0
Pistas de petanca	0
Pistas de padel	0
Pistas de atletismo	0
Piscinas cubiertas	0
Pistas de squash	0
Pistas polideportivas	1
Pistas de tenis	0
Piscinas al aire libre	0
Pabellones polideportivos	0
Pabellones con fronton	0
Frontones	1

15. Turismo (2022)

	Establecimientos	Habitaciones	Plazas
Hoteles			
Casas rurales			
Restaurantes	2		117
Hostales			
Pensiones			
Turismo activo			
Agencias de viajes			
Apartamentos			
Campings			
Albergues turísticos			
Viviendas de uso turístico	4		
Empresas organizadoras de congresos y reuniones			

16. Conectividad: Banda ancha Fija

Entidad Municipal	Caudal de Bajada	Fibra optica de centralita	Fibra optica hasta el Hogar
Ollauri	2 Mb	NO	NO

17. Conectividad: Banda ancha Movil

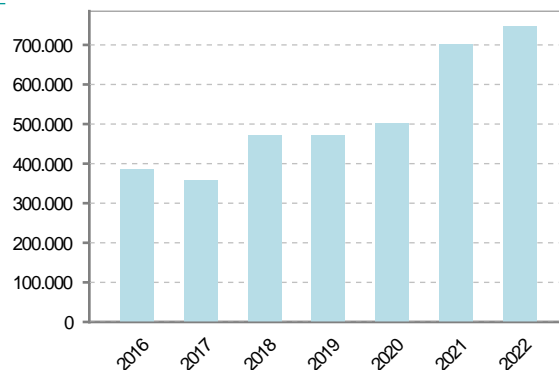
Entidad Municipal	Caudal de Bajada	UMTS
Ollauri	6 Mb	SI

18. Presupuestos Municipales

Gastos por capitulos

Gastos de Personal	109.536
Gastos en Bienes Corrientes y Servicios	248.933
Gastos Financieros	4.809
Transferencias Corrientes	0
Inversiones Reales	302.000
Transferencias de Capital	0
Activos Financieros	0
Pasivos Financieros	82.555

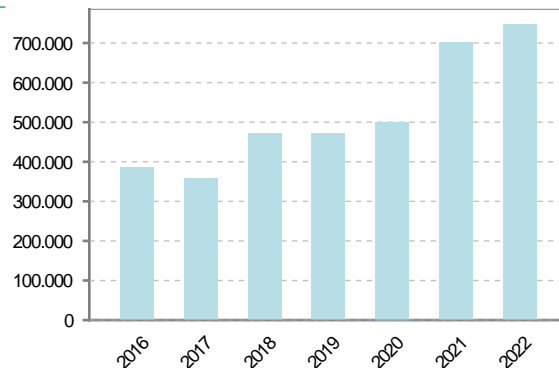
Gastos



Ingresos por capitulos

Impuestos Directos	161.237
Impuestos Indirectos	61.167
Tasas y Otros Ingresos	90.186
Transferencias Corrientes	151.980
Ingresos Patrimoniales	36.276
Enajenacion de Inversiones Reales	84.987
Transferencias de Capital	162.000
Activos Financieros	0
Pasivos Financieros	0

Ingresos



19. Educación - Curso 2022 / 2023 - Centros públicos

Educación Infantil 2º Ciclo, Primaria y Especial		ESO, Bachillerato y Ciclos Formativos	
Institución educativa		Institución educativa	
CRA	CRA Entreviñas	Centros	0
Colegios	1		
Alumnado		Alumnado	
Alumnos	20	ESO	0
		Bachillerato	0
		Ciclos Formativos	0

Alumnos

A pie chart with a single blue slice representing 100% of the total. A legend to the right identifies this slice as 'Alumnos de infantil, primaria y educación especial'.

20. Educación - Curso 2022 / 2023 - Centros privados

Educación Infantil 2º Ciclo, Primaria y Especial		ESO, Bachillerato y Ciclos Formativos	
Institución educativa		Institución educativa	
Colegios	0	Centros	0
Alumnado		Alumnado	
Alumnos	0	ESO	0
		Bachillerato	0
		Ciclos Formativos	0

Alumnos

SIN DATOS

21. Elecciones

