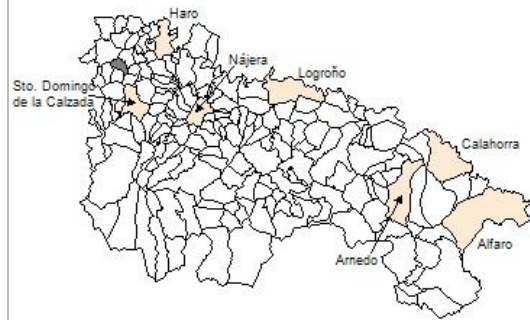


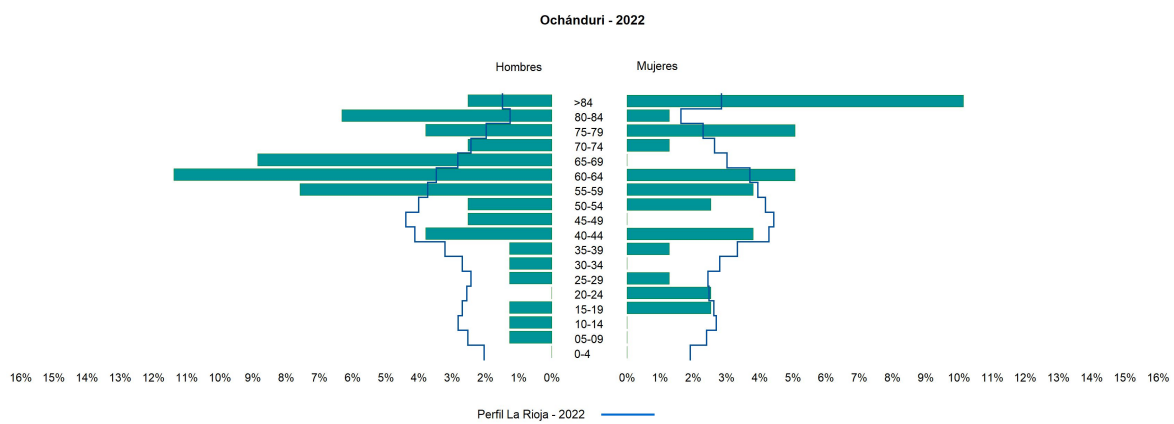
### 1. Datos Generales

Código INE	26109
Municipio	Ochánduri
Partido judicial	Haro
Zona de salud	Haro
Superficie municipal (Km2)	11,72
Altitud máx. del núcleo de población principal (m)	675
Distancia a la capital	58
Número de núcleos	2



### 2. Evolución Demográfica

Padrón	2016	2017	2018	2019	2020	2021	2022
<b>Total</b>	92	84	82	78	71	79	79
<b>Hombres</b>	56	51	49	47	45	47	47
<b>Mujeres</b>	36	33	33	31	26	32	32
<b>Densidad</b>	7,8	7,2	7,0	6,7	6,1	6,7	6,7
<b>Extranjeros</b>	5	5	4	4		8	9



### 3. Índices y tasas de Población (1/1/2022)

	Ochánduri	La Rioja
Ratio de feminidad (Total Mujeres / Total Hombres) x 100	68,09	102,65
Índice de infancia (Pob. de 0 a 14 / Pob. Total) x 100	2,53	13,91
Índice de tendencia (Pob. de 0 a 4 / Pob. de 5 a 9) x 100		80,58
Índice de juventud (Pob. de 15 a 29 / Pob. total) x 100	8,86	14,67
Índice de longevidad (Pob. > 84 / Pob. > 64) x 100	30,30	19,12
Índice de vejez (Pob. >= 65 / Pob. Total) x 100	41,77	21,52
Tasa de dependencia ((Pob. < 16 + Pob. > 64) / Pob. de 16 a 64) x 100	83,72	57,39
Tasa de reemplazo (Pob. de 20 a 29 / Pob. de 55 a 64) x 100	18,18	67,41
Tasa de maternidad (Pob. de 0 a 4 / Mujeres de 15 a 49) x 100		18,26
Tasa de residentes extranjeros (Total extranjeros / Pob. Total) x 100	11,39	13,05

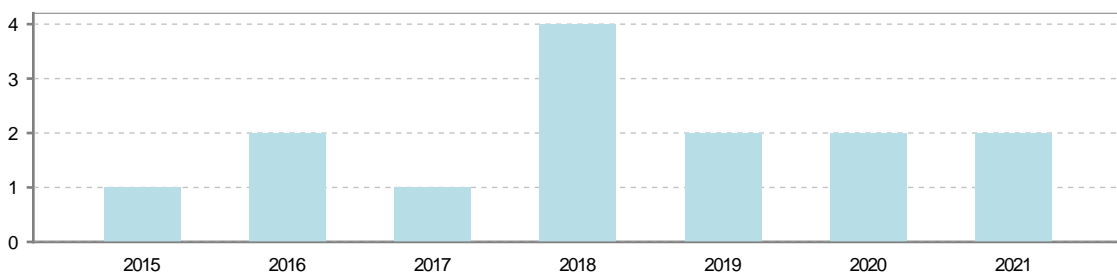
### 4. Movimiento Natural de la Población

	2016	2017	2018	2019	2020	2021
<b>Nacimientos</b>						
Defunciones	2	1	4	2	2	2
<b>Matrimonios</b>						
Crecimiento vegetativo	-2	-1	-4	-2	-2	-2

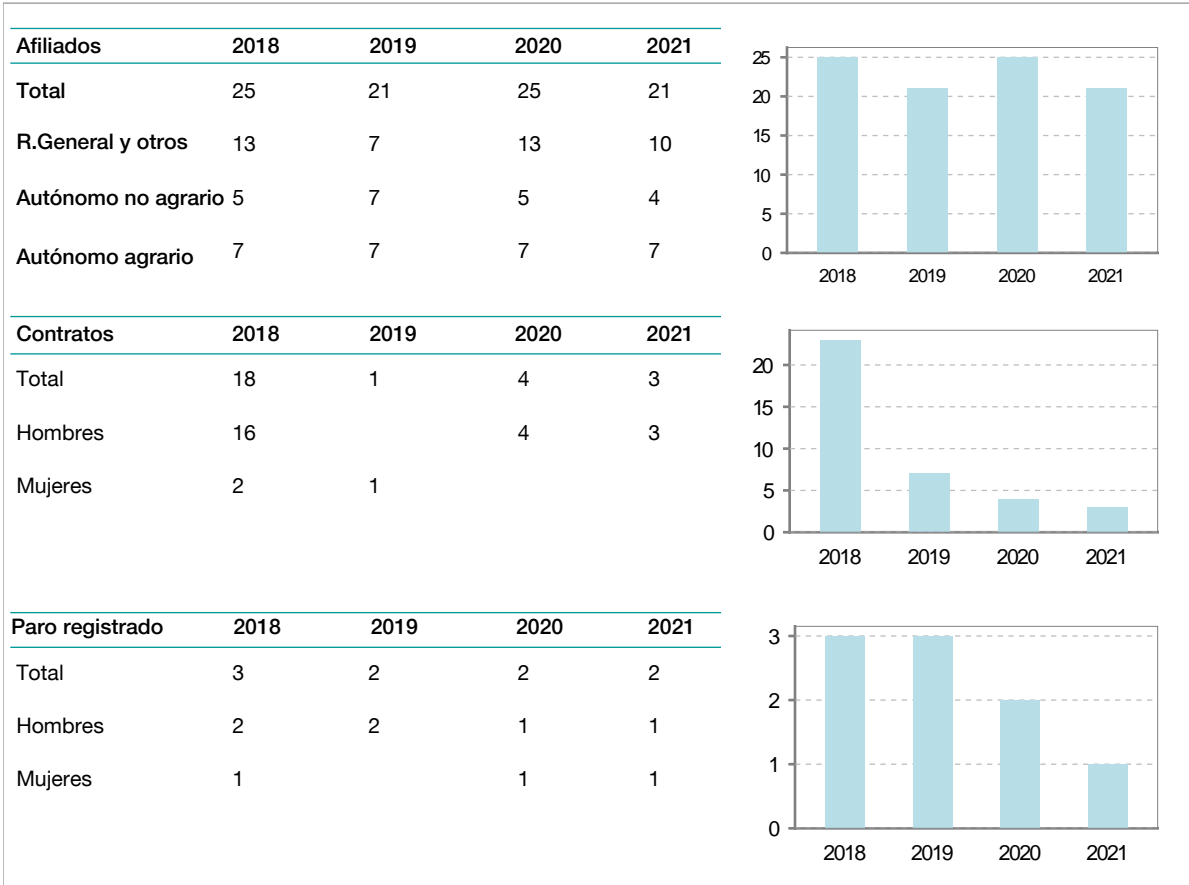
Nacimientos



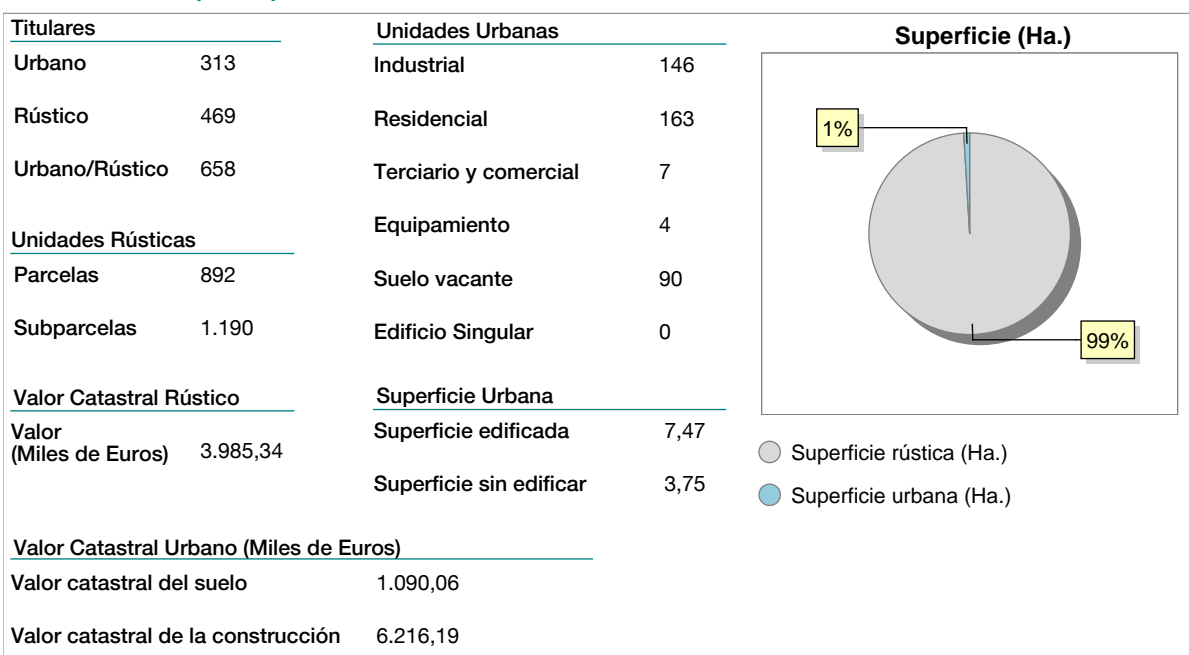
Defunciones



### 5. Mercado Laboral. (a 30 de junio)



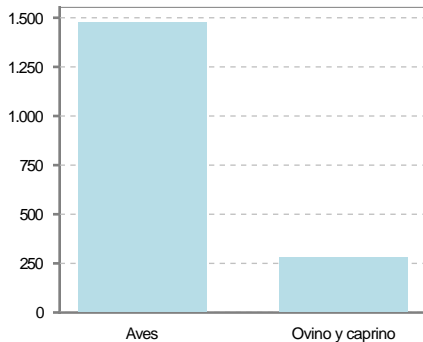
### 6. Catastro (2021)





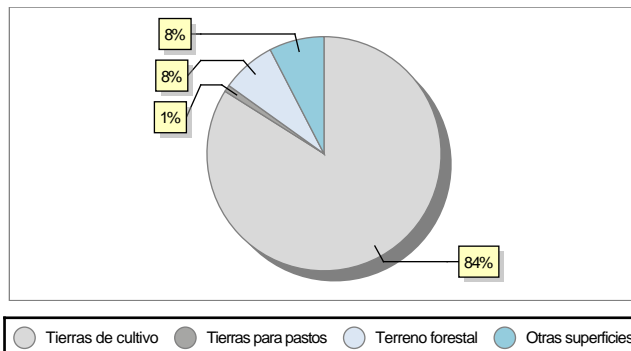
### 7. Ganadería (2021)

	Cabezas ganaderas	Unidades ganaderas
<b>Aves</b>	1.479	14,79
Gallinas	1.479	14,79
Pollos		
<b>Bovinos</b>		
Terneros de cebo		
Vacas de carne		
Vacas de ordeño		
<b>Conejas</b>		
Conejas		
<b>Ovinos y Caprinos</b>	282	42,30
Cabras	267	40,05
Ovejas	15	2,25
<b>Porcinos</b>		
Cerdas		
Cerdos de cebo		



### 8. Distribución General del Terreno (2021)

	Total	Regadío	Secano
<b>Total Municipal</b>	1.172	581	591
<b>Tierras de cultivo</b>	984	575	409
Barbecho y otras tierras	58	31	27
Cultivos herbáceos	868	519	349
Cultivos leñosos	58	25	33
<b>Tierras para pastos</b>	11		11
Pastizales	11		11
Prados naturales			
<b>Terreno forestal</b>	88	6	82
Monte abierto			
Monte leñoso	45		45
Monte maderable	43	6	37
<b>Otras superficies</b>	89		89
Erial a pastos	23		23
Espartizal			
Ríos y lagos	12		12
Superficie no agrícola	39		39
Terreno improductivo	15		15



### 9. Cultivos herbáceos -Ha. (2021)

	Secano	Regadío	Total
<b>Total cultivos herbáceos</b>	349	519	868
Cereales grano	317	415	732
Leguminosas grano	12	15	27
Patata		4	4
Cultivos industriales	11	69	80
Flores y plantas			
Cultivos forrajeros	9	6	15
Hortalizas		10	10

### 10. Cultivos leñosos -Ha. (2021)

	Secano	Regadío	Total
<b>Total cultivos leñosos</b>	33	25	58
Cítricos			
Frutales	1		1
Viñedo	30	10	40
Olivar	2	15	17
Otros cultivos leñosos			
Viveros			



## 11. Entidades Financieras

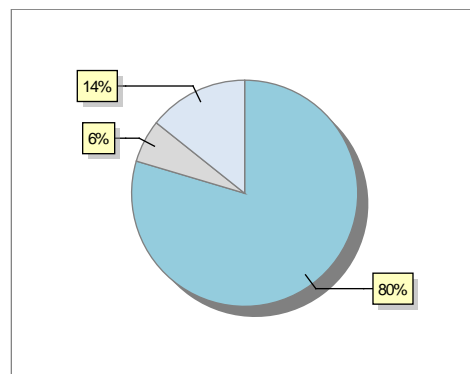
	2019	2020	2021
Entidades financieras de Depósito	1	0	0
Entidades Financieras de Crédito	0	0	0

## 12. Salud

	2019	2020	2021
Centros de salud	0	0	0
Consultorios	1	1	1
Farmacias	0	0	0
Botiquines	1	1	1

## 13. Parque de Vehículos

	2019	2020	2021	2022
Total vehículos	52	54	53	49
Automóviles	42	45	42	39
Motos	1	1	3	3
Furgonetas y Camiones	9	8	8	7
Autobuses	0	0	0	0
Tractores industriales	0	0	0	0
Otros vehículos	0	0	0	0



● Automóviles ● Motos ● Furgonetas y Camiones

## 14. Espacios Deportivos

	2021
Campos de tiro	0
Campos de golf	0
Campos de fútbol	0
Rocodromos	0
Pistas de petanca	0
Pistas de padel	0
Pistas de atletismo	0
Piscinas cubiertas	0
Pistas de squash	0
Pistas polideportivas	0
Pistas de tenis	0
Piscinas al aire libre	0
Pabellones polideportivos	0
Pabellones con fronton	0
Frontones	0

## 15. Turismo (2022)

	Establecimientos	Habitaciones	Plazas
Hoteles			
Casas rurales			
Restaurantes	1		20
Hostales			
Pensiones			
Turismo activo			
Agencias de viajes			
Apartamentos			
Campings			
Albergues turísticos			
Viviendas de uso turístico			
Empresas organizadoras de congresos y reuniones			

## 16. Conectividad: Banda ancha Fija

Entidad Municipal	Caudal de Bajada	Fibra optica de centralita	Fibra optica hasta el Hogar
Ochánduri	6 Mb	NO	NO

## 17. Conectividad: Banda ancha Movil

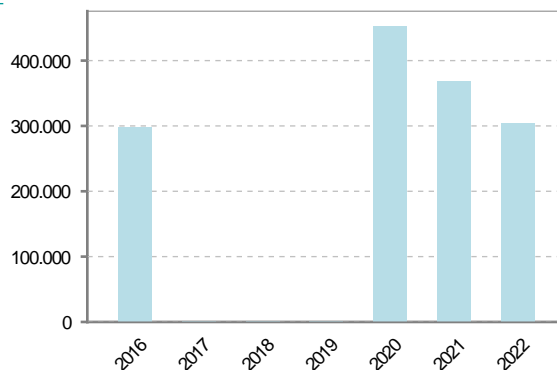
Entidad Municipal	Caudal de Bajada	UMTS
Ochánduri		NO

## 18. Presupuestos Municipales

### Gastos por capitulos

Gastos de Personal	51.856
Gastos en Bienes Corrientes y Servicios	80.461
Gastos Financieros	1.105
Transferencias Corrientes	11.300
Inversiones Reales	112.035
Transferencias de Capital	6.000
Activos Financieros	0
Pasivos Financieros	41.092

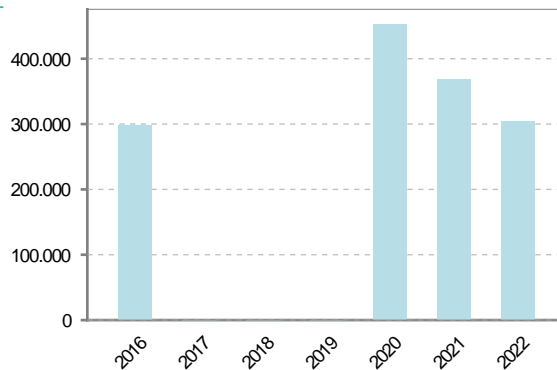
### Gastos



### Ingresos por capitulos

Impuestos Directos	53.500
Impuestos Indirectos	14.433
Tasas y Otros Ingresos	48.525
Transferencias Corrientes	10.500
Ingresos Patrimoniales	96.400
Enajenacion de Inversiones Reales	0
Transferencias de Capital	80.492
Activos Financieros	0
Pasivos Financieros	0

### Ingresos





## 19. Educación - Curso 2022 / 2023 - Centros públicos

Educación Infantil 2º Ciclo, Primaria y Especial		ESO, Bachillerato y Ciclos Formativos	
Institución educativa		Institución educativa	
CRA	Sin centro rural agrupado	Centros	0
Colegios	0	<b>Alumnado</b>	
<b>Alumnado</b>		ESO	0
Alumnos	0	Bachillerato	0
		Ciclos Formativos	0
<b>Alumnos</b>			
<div style="border: 1px solid black; width: 100%; height: 100%; display: flex; align-items: center; justify-content: center;"> <p>SIN DATOS</p> </div>			

## 20. Educación - Curso 2022 / 2023 - Centros privados

Educación Infantil 2º Ciclo, Primaria y Especial		ESO, Bachillerato y Ciclos Formativos	
Institución educativa		Institución educativa	
Colegios	0	Centros	0
<b>Alumnado</b>		<b>Alumnado</b>	
Alumnos	0	ESO	0
		Bachillerato	0
		Ciclos Formativos	0
<b>Alumnos</b>			
<div style="border: 1px solid black; width: 100%; height: 100%; display: flex; align-items: center; justify-content: center;"> <p>SIN DATOS</p> </div>			



## 21. Elecciones

