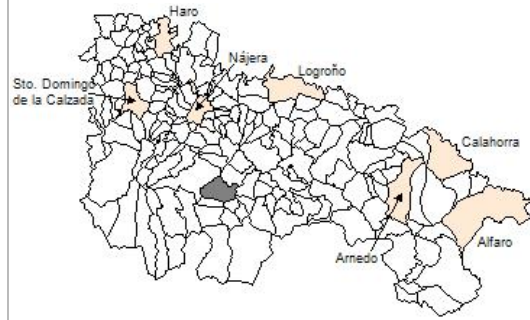


### 1. Datos Generales

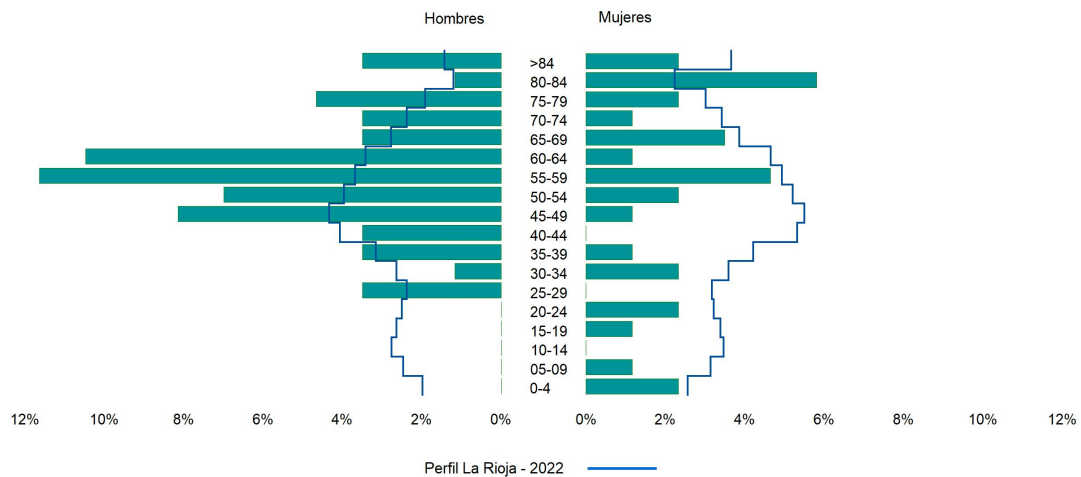
Código INE	26107
Municipio	Nieva de Cameros
Partido judicial	Logroño
Zona de salud	Torrecilla en Cameros
Superficie municipal (Km2)	42,05
Altitud máx. del núcleo de población principal (m)	1.021
Distancia a la capital	40
Número de núcleos	4



### 2. Evolución Demográfica

Padrón	2016	2017	2018	2019	2020	2021	2022
<b>Total</b>	92	96	92	90	83	89	86
<b>Hombres</b>	57	62	61	62	56	60	56
<b>Mujeres</b>	35	34	31	28	27	29	30
<b>Densidad</b>	2,2	2,3	2,2	2,1	2,0	2,1	2,0
<b>Extranjeros</b>	3				1	3	3

Nieva de Cameros - 2022



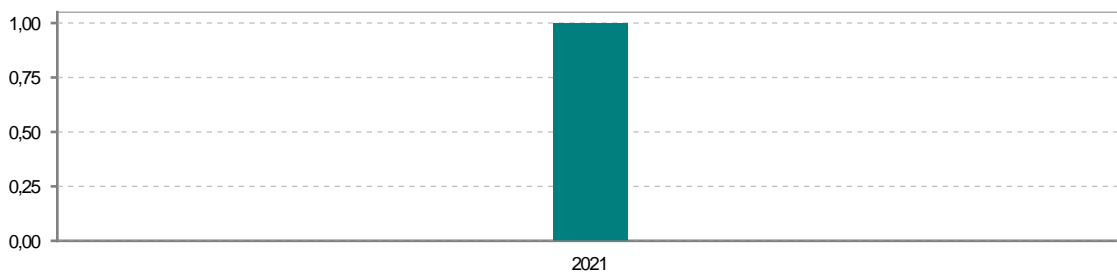
### 3. Índices y tasas de Población (1/1/2022)

	Nieva de Cameros	La Rioja
Ratio de feminidad (Total Mujeres / Total Hombres) x 100	53,57	102,65
Índice de infancia (Pob. de 0 a 14 / Pob. Total) x 100	3,49	13,91
Índice de tendencia (Pob. de 0 a 4 / Pob. de 5 a 9) x 100	200,00	80,58
Índice de juventud (Pob. de 15 a 29 / Pob. total) x 100	6,98	14,67
Índice de longevidad (Pob. > 84 / Pob. > 64) x 100	18,52	19,12
Índice de vejez (Pob. >= 65 / Pob. Total) x 100	31,40	21,52
Tasa de dependencia ((Pob. < 16 + Pob. > 64) / Pob. de 16 a 64) x 100	53,57	57,39
Tasa de reemplazo (Pob. de 20 a 29 / Pob. de 55 a 64) x 100	20,83	67,41
Tasa de maternidad (Pob. de 0 a 4 / Mujeres de 15 a 49) x 100	28,57	18,26
Tasa de residentes extranjeros (Total extranjeros / Pob. Total) x 100	3,49	13,05

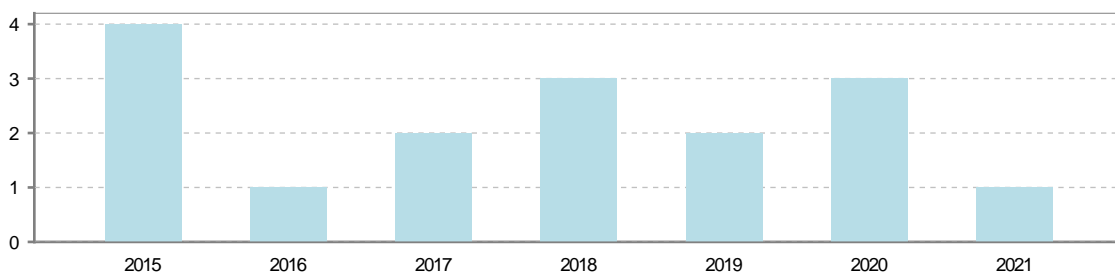
### 4. Movimiento Natural de la Población

	2016	2017	2018	2019	2020	2021
<b>Nacimientos</b>						1
<b>Defunciones</b>	1	2	3	2	3	1
<b>Matrimonios</b>						
<b>Crecimiento vegetativo</b>	-1	-2	-3	-2	-3	0

**Nacimientos**

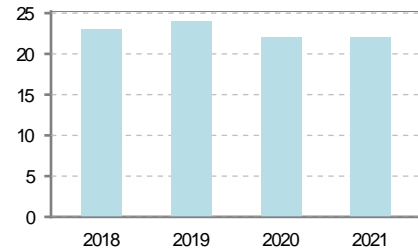


**Defunciones**



### 5. Mercado Laboral. (a 30 de junio)

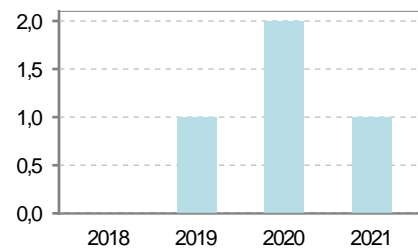
Afiliados	2018	2019	2020	2021
Total	23	24	22	22
R.General y otros	9	9	6	7
Autónomo no agrario	12	14	15	14
Autónomo agrario	2	1	1	1



Contratos	2018	2019	2020	2021
Total				1
Hombres				
Mujeres				1



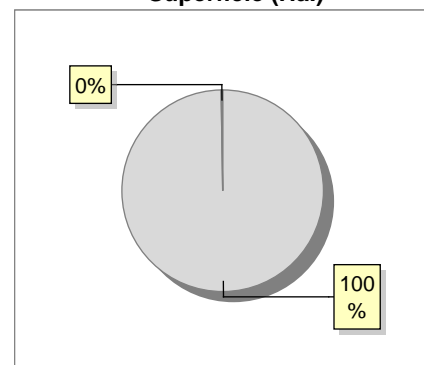
Paro registrado	2018	2019	2020	2021
Total	3	2	2	1
Hombres	3	2	2	1
Mujeres				



### 6. Catastro (2021)

Titulares		Unidades Urbanas	
Urbano	470	Industrial	120
Rústico	490	Residencial	216
Urbano/Rústico	782	Terciario y comercial	10
<b>Unidades Rústicas</b>		Equipamiento	13
Parcelas	2.987	Suelo vacante	134
Subparcelas	3.070	Edificio Singular	1
<b>Valor Catastral Rústico</b>		<b>Superficie Urbana</b>	
Valor (Miles de Euros)	566,65	Superficie edificada	4,63
		Superficie sin edificar	5,42
<b>Valor Catastral Urbano (Miles de Euros)</b>			
Valor catastral del suelo	905,5		
Valor catastral de la construcción	4.377,32		

Superficie (Ha.)



- Superficie rústica (Ha.)
- Superficie urbana (Ha.)



### 7. Ganadería (2021)

	Cabezas ganaderas	Unidades ganaderas
<b>Aves</b>		
Gallinas		
Pollos		
<b>Bovinos</b>		
Terneros de cebo	28	16,80
Vacas de carne	306	306,00
Vacas de ordeño		
<b>Conejas</b>		
Conejas		
<b>Ovinos y Caprinos</b>		
Cabras	4	0,60
Ovejas	950	142,50
<b>Porcinos</b>		
Cerdas	4	1,20
Cerdos de cebo	11	1,76

Categoría	Número de cabezas
Bovino	334
Ovino y caprino	954
Porcino	15

### 8. Distribución General del Terreno (2021)

	Total	Regadío	Secano
<b>Total Municipal</b>	4.205	3	4.202
<b>Tierras de cultivo</b>			
Barbecho y otras tierras	16	1	15
Cultivos herbáceos	5		5
Cultivos leñosos			
<b>Tierras para pastos</b>			
Pastizales	765		765
Prados naturales	14	2	12
<b>Terreno forestal</b>			
Monte abierto	75		75
Monte leñoso	865		865
Monte maderable	1.721		1.721
<b>Otras superficies</b>			
Erial a pastos	630		630
Espartizal			
Ríos y lagos	11		11
Superficie no agrícola	100		100
Terreno improductivo	3		3

Categoría	Porcentaje
Tierras de cultivo	0%
Tierras para pastos	19%
Terreno forestal	63%
Otras superficies	18%

### 9. Cultivos herbáceos -Ha. (2021)

	Secano	Regadío	Total
<b>Total cultivos herbáceos</b>	5		5
Cereales grano			
Leguminosas grano			
Patata			
Cultivos industriales			
Flores y plantas			
Cultivos forrajeros	5		5
Hortalizas			

### 10. Cultivos leñosos -Ha. (2021)

	Secano	Regadío	Total
<b>Total cultivos leñosos</b>			
Cítricos			
Frutales			
Viñedo			
Olivar			
Otros cultivos leñosos			
Viveros			

### 11. Entidades Financieras

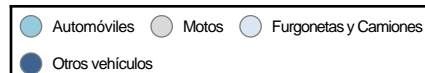
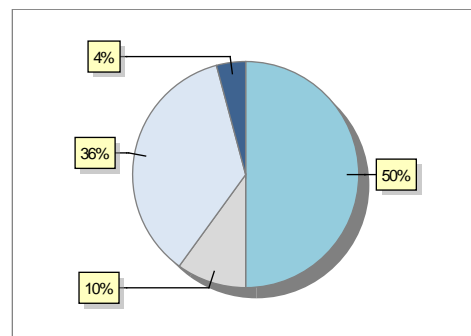
	2019	2020	2021
Entidades financieras de Depósito	0	0	0
Entidades Financieras de Crédito	0	0	0

### 12. Salud

	2019	2020	2021
Centros de salud	0	0	0
Consultorios	1	1	1
Farmacias	0	0	0
Botiquines	0	0	0

### 13. Parque de Vehículos

	2019	2020	2021	2022
Total vehículos	122	124	122	120
Automóviles	59	59	62	60
Motos	10	11	10	12
Furgonetas y Camiones	48	49	45	43
Autobuses	0	0	0	0
Tractores industriales	0	0	0	0
Otros vehículos	5	5	5	5



### 14. Espacios Deportivos

	2021
Campos de tiro	0
Campos de golf	0
Campos de fútbol	0
Rocodromos	0
Pistas de petanca	0
Pistas de padel	0
Pistas de atletismo	0
Piscinas cubiertas	0
Pistas de squash	0
Pistas polideportivas	0
Pistas de tenis	0
Piscinas al aire libre	0
Pabellones polideportivos	0
Pabellones con fronton	0
Frontones	1

### 15. Turismo (2022)

	Establecimientos	Habitaciones	Plazas
Hoteles			
Casas rurales	2	10	19
Restaurantes	1		16
Hostales			
Pensiones			
Turismo activo			
Agencias de viajes			
Apartamentos			
Campings			
Albergues turísticos	1	7	30
Viviendas de uso turístico	1		
Empresas organizadoras de congresos y reuniones			

### 16. Conectividad: Banda ancha Fija

Entidad Municipal	Caudal de Bajada	Fibra optica de centralita	Fibra optica hasta el Hogar
Nieva de Cameros	6 Mb	NO	NO

### 17. Conectividad: Banda ancha Movil

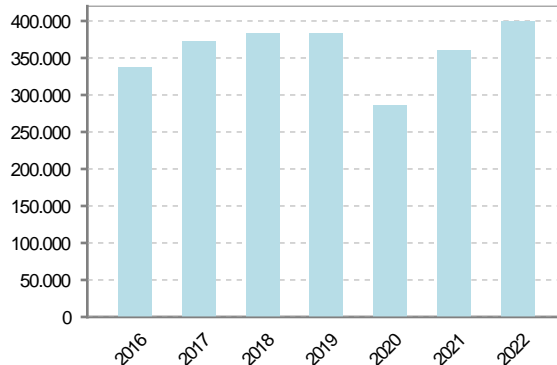
Entidad Municipal	Caudal de Bajada	UMTS
Nieva de Cameros		NO

### 18. Presupuestos Municipales

#### Gastos por capitulos

Gastos de Personal	69.000
Gastos en Bienes Corrientes y Servicios	75.800
Gastos Financieros	0
Transferencias Corrientes	41.700
Inversiones Reales	213.500
Transferencias de Capital	0
Activos Financieros	0
Pasivos Financieros	0

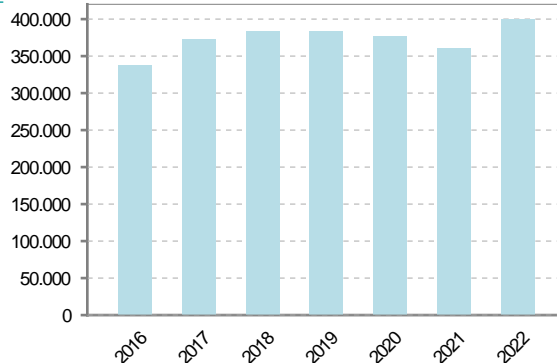
#### Gastos



#### Ingresos por capitulos

Impuestos Directos	23.400
Impuestos Indirectos	12.000
Tasas y Otros Ingresos	49.050
Transferencias Corrientes	45.000
Ingresos Patrimoniales	64.050
Enajenacion de Inversiones Reales	0
Transferencias de Capital	206.500
Activos Financieros	0
Pasivos Financieros	0

#### Ingresos



## 19. Educación - Curso 2022 / 2023 - Centros públicos

Educación Infantil 2º Ciclo, Primaria y Especial		ESO, Bachillerato y Ciclos Formativos	
Institución educativa		Institución educativa	
CRA	Sin centro rural agrupado	Centros	0
Colegios	0	<b>Alumnado</b>	
Alumnado		ESO	0
Alumnos	0	Bachillerato	0
		Ciclos Formativos	0
<b>Alumnos</b>			
<div style="border: 1px solid black; width: 100%; height: 100%; display: flex; align-items: center; justify-content: center;"> <p>SIN DATOS</p> </div>			

## 20. Educación - Curso 2022 / 2023 - Centros privados

Educación Infantil 2º Ciclo, Primaria y Especial		ESO, Bachillerato y Ciclos Formativos	
Institución educativa		Institución educativa	
Colegios	0	Centros	0
Alumnado		Alumnado	
Alumnos	0	ESO	0
		Bachillerato	0
		Ciclos Formativos	0
<b>Alumnos</b>			
<div style="border: 1px solid black; width: 100%; height: 100%; display: flex; align-items: center; justify-content: center;"> <p>SIN DATOS</p> </div>			

### 21. Elecciones

Alcalde	María Inmaculada Saenz	González	Fecha de posesión	15-06-2019
<b>Elecciones municipales 2019</b>				
PP	31			
Otros	45			
Votos en blanco	1			
<b>Elecciones autonómicas 2019</b>				
PP	33			
PSOE	24			
Otros	21			