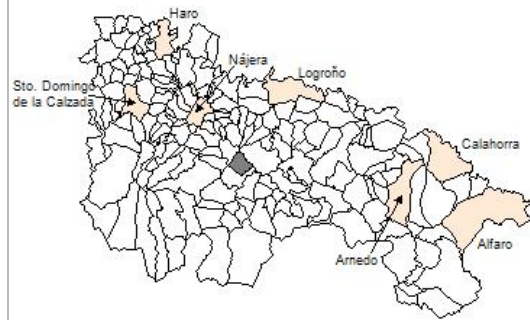




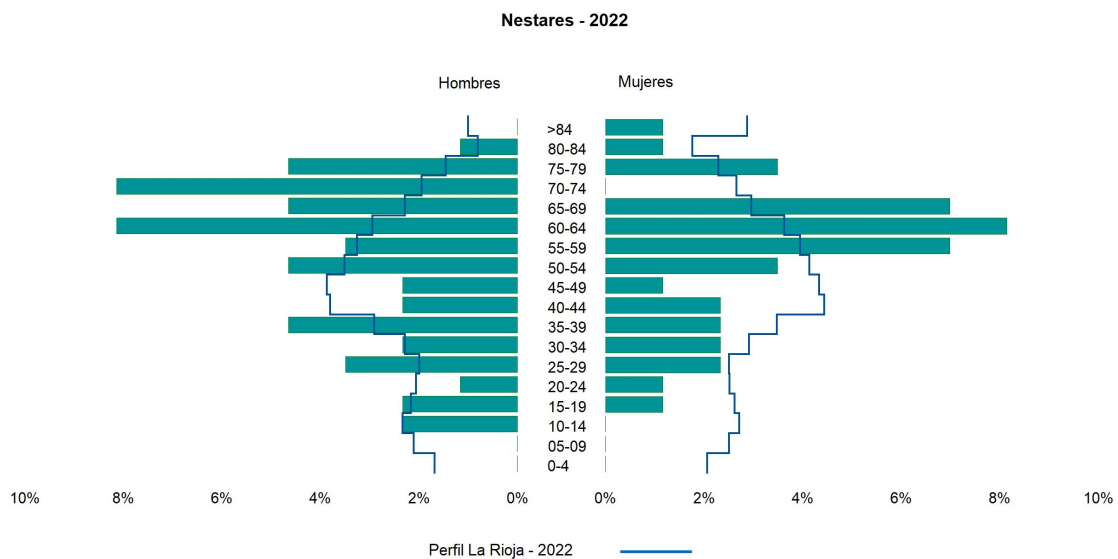
### 1. Datos Generales

Código INE	26106
Municipio	Nestares
Partido judicial	Logroño
Zona de salud	Torrecilla en Cameros
Superficie municipal (Km2)	21,61
Altitud máx. del núcleo de población principal (m)	860
Distancia a la capital	30
Número de núcleos	2



### 2. Evolución Demográfica

Padrón	2016	2017	2018	2019	2020	2021	2022
<b>Total</b>	96	93	86	84	80	86	87
<b>Hombres</b>	53	52	48	46	43	48	50
<b>Mujeres</b>	43	41	38	38	37	38	37
<b>Densidad</b>	4,4	4,3	4,0	3,9	3,7	4,0	4,0
<b>Extranjeros</b>						1	1




### 3. Índices y tasas de Población (1/1/2022)

	Nestares	La Rioja
Ratio de feminidad (Total Mujeres / Total Hombres) x 100	74,00	102,65
Índice de infancia (Pob. de 0 a 14 / Pob. Total) x 100	2,30	13,91
Índice de tendencia (Pob. de 0 a 4 / Pob. de 5 a 9) x 100		80,58
Índice de juventud (Pob. de 15 a 29 / Pob. total) x 100	8,05	14,67
Índice de longevidad (Pob. > 84 / Pob. > 64) x 100	6,67	19,12
Índice de vejez (Pob. >= 65 / Pob. Total) x 100	34,48	21,52
Tasa de dependencia ((Pob. < 16 + Pob. > 64) / Pob. de 16 a 64) x 100	58,18	57,39
Tasa de reemplazo (Pob. de 20 a 29 / Pob. de 55 a 64) x 100	16,67	67,41
Tasa de maternidad (Pob. de 0 a 4 / Mujeres de 15 a 49) x 100		18,26
Tasa de residentes extranjeros (Total extranjeros / Pob. Total) x 100	1,15	13,05

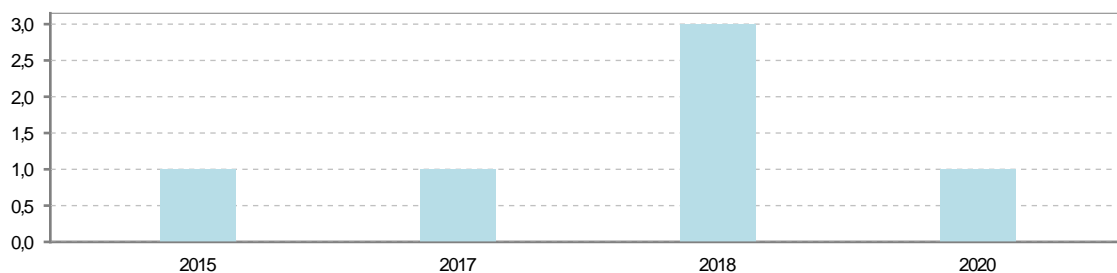
### 4. Movimiento Natural de la Población

	2016	2017	2018	2019	2020	2021
Nacimientos	1			1		
Defunciones		1	3		1	
Matrimonios						
Crecimiento vegetativo	1	-1	-3	1	-1	

Nacimientos

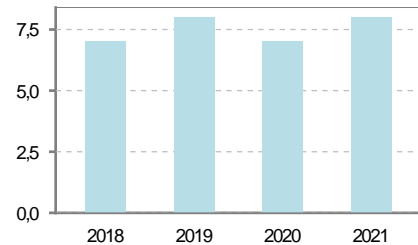


Defunciones



## 5. Mercado Laboral. (a 30 de junio)

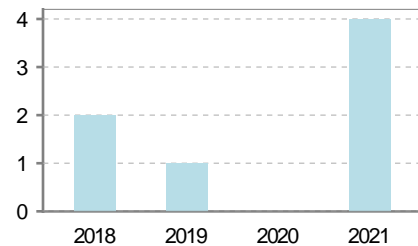
Afiliados	2018	2019	2020	2021
Total	7	8	7	8
R.General y otros	1	2	2	1
Autónomo no agrario	3	3	2	4
Autónomo agrario	3	3	3	3



Contratos	2018	2019	2020	2021
Total				
Hombres				



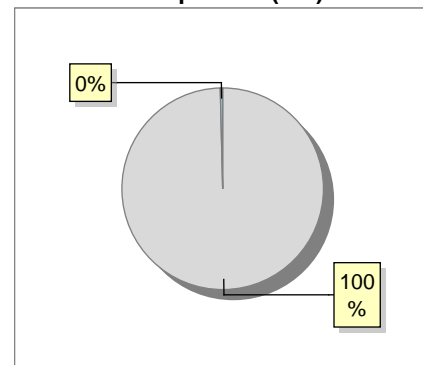
Paro registrado	2018	2019	2020	2021
Total	1		1	3
Hombres				3
Mujeres	1		1	



## 6. Catastro (2021)

Titulares		Unidades Urbanas	
Urbano	195	Industrial	29
Rústico	252	Residencial	83
Urbano/Rústico	373	Terciario y comercial	1
<b>Unidades Rústicas</b>		Equipamiento	6
Parcelas	735	Suelo vacante	65
Subparcelas	908	Edificio Singular	1
<b>Valor Catastral Rústico</b>		<b>Superficie Urbana</b>	
Valor (Miles de Euros)	356,93	Superficie edificada	4,12
		Superficie sin edificar	4,01
<b>Valor Catastral Urbano (Miles de Euros)</b>			
Valor catastral del suelo	1.903,49		
Valor catastral de la construcción	3.277,18		

Superficie (Ha.)



- Superficie rústica (Ha.)
- Superficie urbana (Ha.)



## 7. Ganadería (2021)

	Cabezas ganaderas	Unidades ganaderas
<b>Aves</b>		
Gallinas		
Pollos		
<b>Bovinos</b>	290	290,00
Terneros de cebo		
Vacas de carne	290	290,00
Vacas de ordeño		
<b>Conejas</b>		
Conejas		
<b>Ovinos y Caprinos</b>		
Cabras		
Ovejas		
<b>Porcinos</b>		
Cerdas		
Cerdos de cebo		

## 8. Distribución General del Terreno (2021)

	Total	Regadío	Secano
<b>Total Municipal</b>	2.161	17	2.144
<b>Tierras de cultivo</b>	40	10	30
Barbecho y otras tierras	9	5	4
Cultivos herbáceos	28	5	23
Cultivos leñosos	3		3
<b>Tierras para pastos</b>	198		198
Pastizales	196		196
Prados naturales	2		2
<b>Terreno forestal</b>	1.792	7	1.785
Monte abierto	9		9
Monte leñoso	569		569
Monte maderable	1.214	7	1.207
<b>Otras superficies</b>	131		131
Erial a pastos	88		88
Espartizal			
Ríos y lagos	7		7
Superficie no agrícola	25		25
Terreno improductivo	11		11

## 9. Cultivos herbáceos -Ha. (2021)

	Secano	Regadío	Total
<b>Total cultivos herbáceos</b>	23	5	28
Cereales grano	10	1	11
Leguminosas grano			
Patata			
Cultivos industriales			
Flores y plantas			
Cultivos forrajeros	13	4	17
Hortalizas			

## 10. Cultivos leñosos -Ha. (2021)

	Secano	Regadío	Total
<b>Total cultivos leñosos</b>	3		3
Cítricos			
Frutales	3		3
Viñedo			
Olivar			
Otros cultivos leñosos			
Viveros			

## 11. Entidades Financieras

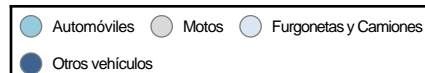
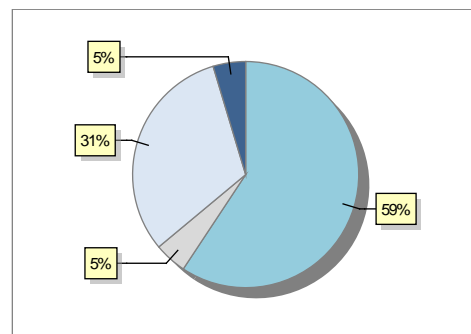
	2019	2020	2021
Entidades financieras de Depósito	0	0	0
Entidades Financieras de Crédito	0	0	0

## 12. Salud

	2019	2020	2021
Centros de salud	0	0	0
Consultorios	1	1	1
Farmacias	0	0	0
Botiquines	0	0	0

## 13. Parque de Vehículos

	2019	2020	2021	2022
Total vehículos	79	80	84	86
Automóviles	49	48	51	51
Motos	4	5	4	4
Furgonetas y Camiones	22	23	25	27
Autobuses	0	0	0	0
Tractores industriales	0	0	0	0
Otros vehículos	4	4	4	4



## 14. Espacios Deportivos

	2021
Campos de tiro	0
Campos de golf	0
Campos de fútbol	0
Rocodromos	0
Pistas de petanca	0
Pistas de padel	0
Pistas de atletismo	0
Piscinas cubiertas	0
Pistas de squash	0
Pistas polideportivas	0
Pistas de tenis	0
Piscinas al aire libre	0
Pabellones polideportivos	0
Pabellones con fronton	0
Frontones	0

## 15. Turismo (2022)

	Establecimientos	Habitaciones	Plazas
Hoteles			
Casas rurales			
Restaurantes			
Hostales			
Pensiones			
Turismo activo			
Agencias de viajes			
Apartamentos			
Campings			
Albergues turísticos			
Viviendas de uso turístico			
Empresas organizadoras de congresos y reuniones			

## 16. Conectividad: Banda ancha Fija

Entidad Municipal	Caudal de Bajada	Fibra optica de centralita	Fibra optica hasta el Hogar
Nestares	<1Mb	NO	NO

## 17. Conectividad: Banda ancha Movil

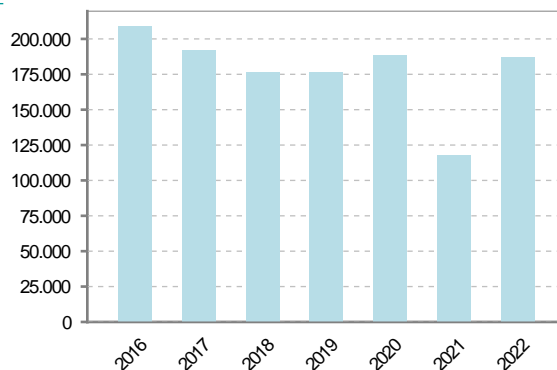
Entidad Municipal	Caudal de Bajada	UMTS
Nestares		NO

## 18. Presupuestos Municipales

### Gastos por capitulos

Gastos de Personal	22.800
Gastos en Bienes Corrientes y Servicios	69.380
Gastos Financieros	0
Transferencias Corrientes	6.600
Inversiones Reales	88.100
Transferencias de Capital	0
Activos Financieros	0
Pasivos Financieros	110

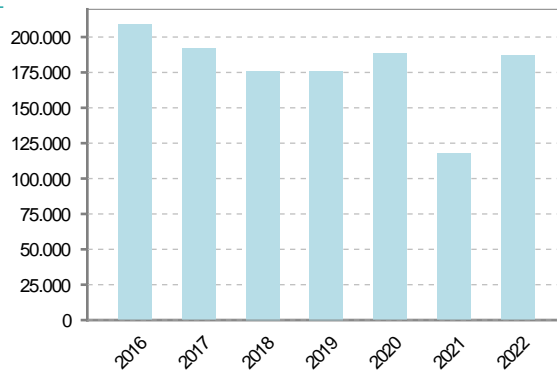
### Gastos



### Ingresos por capitulos

Impuestos Directos	34.500
Impuestos Indirectos	2.000
Tasas y Otros Ingresos	11.140
Transferencias Corrientes	17.500
Ingresos Patrimoniales	38.010
Enajenacion de Inversiones Reales	0
Transferencias de Capital	83.840
Activos Financieros	0
Pasivos Financieros	0

### Ingresos





## 19. Educación - Curso 2022 / 2023 - Centros públicos

Educación Infantil 2º Ciclo, Primaria y Especial		ESO, Bachillerato y Ciclos Formativos	
Institución educativa		Institución educativa	
CRA	Sin centro rural agrupado	Centros	0
Colegios	0	<b>Alumnado</b>	
Alumnado		ESO	0
Alumnos	0	Bachillerato	0
		Ciclos Formativos	0
<b>Alumnos</b>			
<div style="border: 1px solid black; width: 100%; height: 100%; display: flex; align-items: center; justify-content: center;"> <p>SIN DATOS</p> </div>			

## 20. Educación - Curso 2022 / 2023 - Centros privados

Educación Infantil 2º Ciclo, Primaria y Especial		ESO, Bachillerato y Ciclos Formativos	
Institución educativa		Institución educativa	
Colegios	0	Centros	0
Alumnado		<b>Alumnado</b>	
Alumnos	0	ESO	0
		Bachillerato	0
		Ciclos Formativos	0
<b>Alumnos</b>			
<div style="border: 1px solid black; width: 100%; height: 100%; display: flex; align-items: center; justify-content: center;"> <p>SIN DATOS</p> </div>			



## 21. Elecciones

Alcalde	Francisco Javier Hurtado	Justo	Fecha de posesión	15-06-2019
---------	--------------------------	-------	-------------------	------------

Elecciones municipales 2019	
PP	47
PSOE	14
Otros	1
Votos en blanco	4

Elecciones autonómicas 2019	
PP	29
PSOE	27
Otros	11
Votos en blanco	1