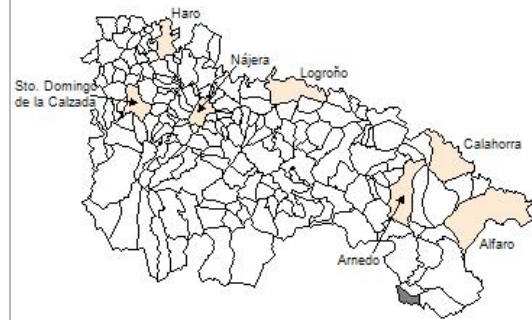




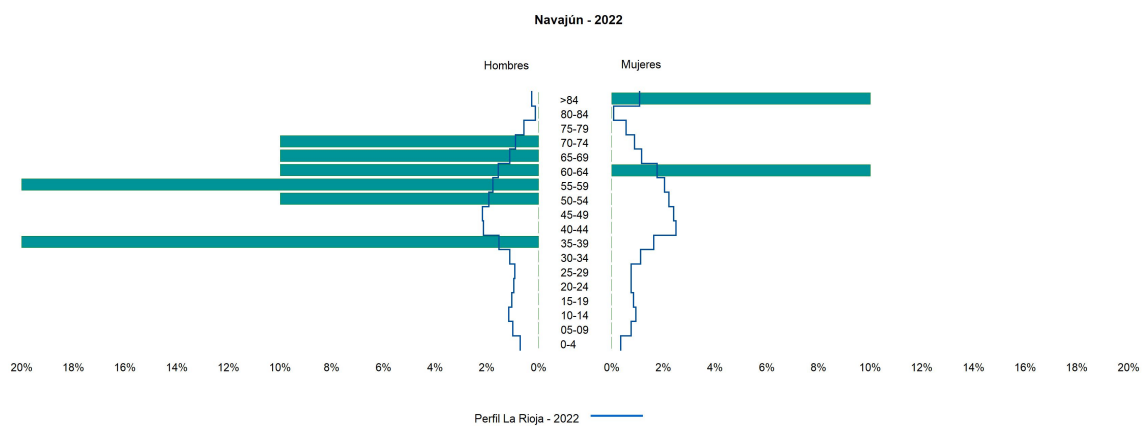
1. Datos Generales

Código INE	26104
Municipio	Navajún
Partido judicial	Calahorra
Zona de salud	Cervera del Río Alhama
Superficie municipal (Km2)	16,38
Altitud máx. del núcleo de población principal (m)	924
Distancia a la capital	96
Número de núcleos	2



2. Evolución Demográfica

Padrón	2016	2017	2018	2019	2020	2021	2022
Total	14	14	15	10	10	10	9
Hombres	10	10	10	8	8	8	7
Mujeres	4	4	5	2	2	2	2
Densidad	0,9	0,9	0,9	0,6	0,6	0,6	0,5
Extranjeros	1	1	2				




3. Índices y tasas de Población (1/1/2022)

	Navajún	La Rioja
Ratio de feminidad (Total Mujeres / Total Hombres) x 100	28,57	102,65
Índice de infancia (Pob. de 0 a 14 / Pob. Total) x 100		13,91
Índice de tendencia (Pob. de 0 a 4 / Pob. de 5 a 9) x 100		80,58
Índice de juventud (Pob. de 15 a 29 / Pob. total) x 100		14,67
Índice de longevidad (Pob. > 84 / Pob. > 64) x 100	50,00	19,12
Índice de vejez (Pob. >= 65 / Pob. Total) x 100	22,22	21,52
Tasa de dependencia ((Pob. < 16 + Pob. > 64) / Pob. de 16 a 64) x 100	28,57	57,39
Tasa de reemplazo (Pob. de 20 a 29 / Pob. de 55 a 64) x 100		67,41
Tasa de maternidad (Pob. de 0 a 4 / Mujeres de 15 a 49) x 100		18,26
Tasa de residentes extranjeros (Total extranjeros / Pob. Total) x 100		13,05


4. Movimiento Natural de la Población

	2016	2017	2018	2019	2020	2021
Nacimientos						
Defunciones			1			
Matrimonios						
Crecimiento vegetativo			-1			

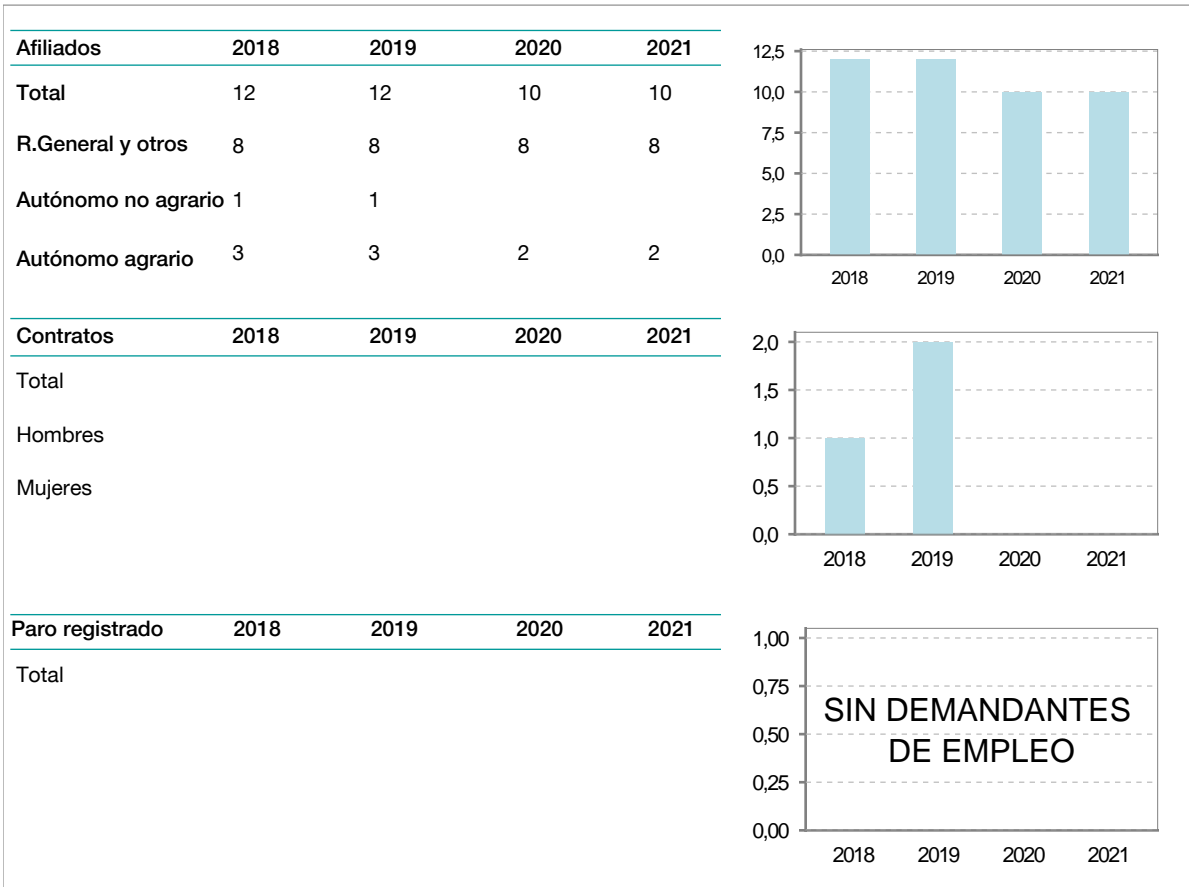
Nacimientos



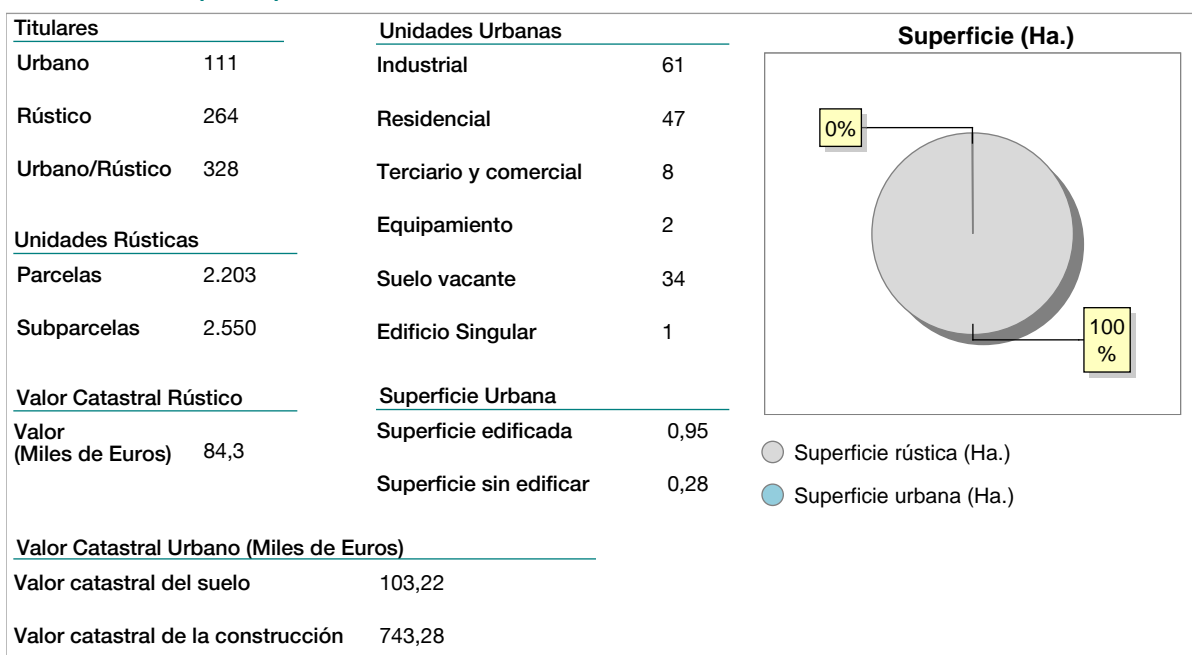
Defunciones



5. Mercado Laboral. (a 30 de junio)



6. Catastro (2021)



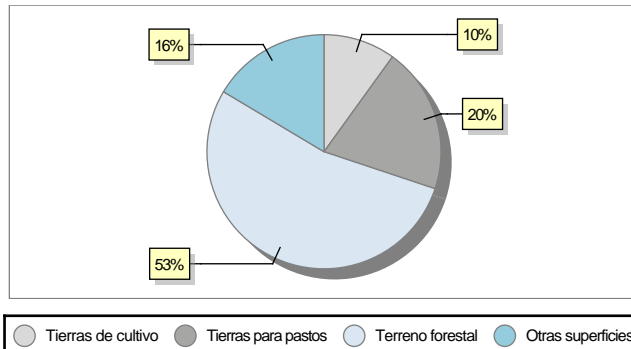


7. Ganadería (2021)

	Cabezas ganaderas	Unidades ganaderas
Aves		
Gallinas		
Pollos		
Bovinos		
Terneros de cebo		
Vacas de carne		
Vacas de ordeño		
Conejas		
Conejas		
Ovinos y Caprinos		
Cabras		
Ovejas		
Porcinos		
Cerdas		
Cerdos de cebo		

8. Distribución General del Terreno (2021)

	Total	Regadío	Secano
Total Municipal	1.637	3	1.634
Tierras de cultivo	163	2	161
Barbecho y otras tierras	113	1	112
Cultivos herbáceos	49	1	48
Cultivos leñosos	1		1
Tierras para pastos	330		330
Pastizales	330		330
Prados naturales			
Terreno forestal	875	1	874
Monte abierto			
Monte leñoso	744		744
Monte maderable	131	1	130
Otras superficies	269		269
Erial a pastos	227		227
Espartizal			
Ríos y lagos	4		4
Superficie no agrícola	29		29
Terreno improductivo	9		9



9. Cultivos herbáceos -Ha. (2021)

	Secano	Regadío	Total
Total cultivos herbáceos	48	1	49
Cereales grano	48	1	49
Leguminosas grano			
Patata			
Cultivos industriales			
Flores y plantas			
Cultivos forrajeros			
Hortalizas			

10. Cultivos leñosos -Ha. (2021)

	Secano	Regadío	Total
Total cultivos leñosos	1		1
Cítricos			
Frutales	1		1
Viñedo			
Olivar			
Otros cultivos leñosos			
Viveros			



11. Entidades Financieras

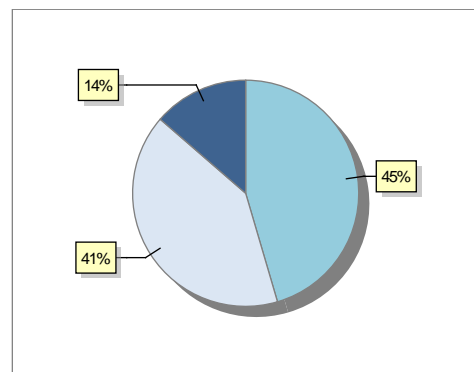
	2019	2020	2021
Entidades financieras de Depósito	0	0	0
Entidades Financieras de Crédito	0	0	0

12. Salud

	2019	2020	2021
Centros de salud	0	0	0
Consultorios	0	0	0
Farmacias	0	0	0
Botiquines	0	0	0

13. Parque de Vehículos

	2019	2020	2021	2022
Total vehículos	24	22	22	22
Automóviles	10	10	10	10
Motos	0	0	0	0
Furgonetas y Camiones	11	9	9	9
Autobuses	0	0	0	0
Tractores industriales	0	0	0	0
Otros vehículos	3	3	3	3



● Automóviles ● Furgonetas y Camiones ● Otros vehículos

14. Espacios Deportivos

	2021
Campos de tiro	0
Campos de golf	0
Campos de fútbol	0
Rocodromos	0
Pistas de petanca	0
Pistas de padel	0
Pistas de atletismo	0
Piscinas cubiertas	0
Pistas de squash	0
Pistas polideportivas	0
Pistas de tenis	0
Piscinas al aire libre	0
Pabellones polideportivos	0
Pabellones con fronton	0
Frontones	0

15. Turismo (2022)

	Establecimientos	Habitaciones	Plazas
Hoteles			
Casas rurales			
Restaurantes			
Hostales			
Pensiones			
Turismo activo			
Agencias de viajes			
Apartamentos			
Campings			
Albergues turísticos			
Viviendas de uso turístico			
Empresas organizadoras de congresos y reuniones			

16. Conectividad: Banda ancha Fija

Entidad Municipal	Caudal de Bajada	Fibra optica de centralita	Fibra optica hasta el Hogar
Navajún	<1Mb	NO	NO

17. Conectividad: Banda ancha Movil

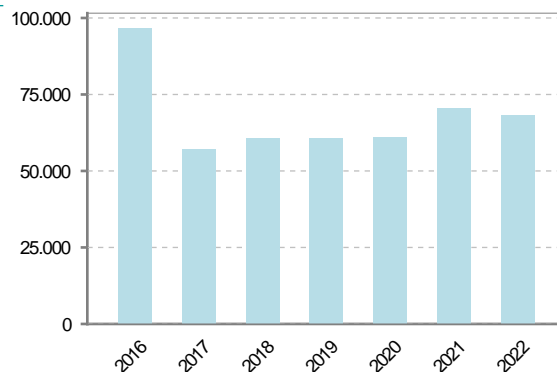
Entidad Municipal	Caudal de Bajada	UMTS
Navajún		NO

18. Presupuestos Municipales

Gastos por capitulos

Gastos de Personal	4.257
Gastos en Bienes Corrientes y Servicios	16.230
Gastos Financieros	0
Transferencias Corrientes	3.500
Inversiones Reales	44.296
Transferencias de Capital	0
Activos Financieros	0
Pasivos Financieros	0

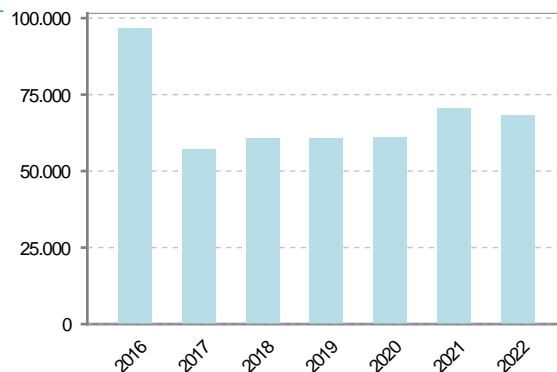
Gastos



Ingresos por capitulos

Impuestos Directos	5.350
Impuestos Indirectos	6
Tasas y Otros Ingresos	3.801
Transferencias Corrientes	4.600
Ingresos Patrimoniales	15.600
Enajenacion de Inversiones Reales	0
Transferencias de Capital	38.926
Activos Financieros	0
Pasivos Financieros	0

Ingresos





19. Educación - Curso 2022 / 2023 - Centros públicos

Educación Infantil 2º Ciclo, Primaria y Especial		ESO, Bachillerato y Ciclos Formativos	
Institución educativa		Institución educativa	
CRA	Sin centro rural agrupado	Centros	0
Colegios	0	Alumnado	
Alumnado		ESO	0
Alumnos	0	Bachillerato	0
		Ciclos Formativos	0
Alumnos			
<div style="border: 1px solid black; padding: 20px; width: fit-content; margin: 0 auto;"> <p>SIN DATOS</p> </div>			

20. Educación - Curso 2022 / 2023 - Centros privados

Educación Infantil 2º Ciclo, Primaria y Especial		ESO, Bachillerato y Ciclos Formativos	
Institución educativa		Institución educativa	
Colegios	0	Centros	0
Alumnado		Alumnado	
Alumnos	0	ESO	0
		Bachillerato	0
		Ciclos Formativos	0
Alumnos			
<div style="border: 1px solid black; padding: 20px; width: fit-content; margin: 0 auto;"> <p>SIN DATOS</p> </div>			



21. Elecciones

Alcalde	Eloy	Ruiz	Miguel	Fecha de posesión	15-06-2019
Elecciones municipales 2019					
PP	3				
PSOE	6				
Elecciones autonómicas 2019					
PP	4				
PSOE	2				
Otros	3				