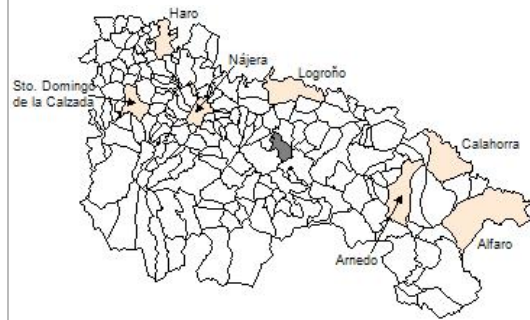


### 1. Datos Generales

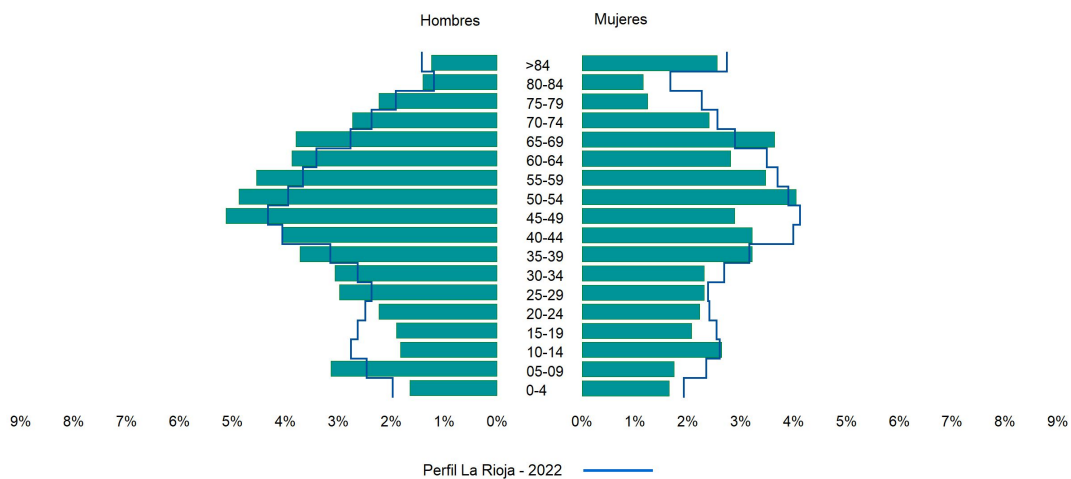
Código INE	26103
Municipio	Nalda
Partido judicial	Logroño
Zona de salud	Alberite
Superficie municipal (Km2)	24,6
Altitud máx. del núcleo de población principal (m)	580
Distancia a la capital	19
Número de núcleos	4



### 2. Evolución Demográfica

Padrón	2016	2017	2018	2019	2020	2021	2022
<b>Total</b>	960	993	988	1.023	1.057	1.127	1.210
<b>Hombres</b>	517	534	528	555	582	617	658
<b>Mujeres</b>	443	459	460	468	475	510	552
<b>Densidad</b>	39,0	40,4	40,2	41,6	43,0	45,8	49,2
<b>Extranjeros</b>	47	62	66	70	94	105	132

Nalda - 2022



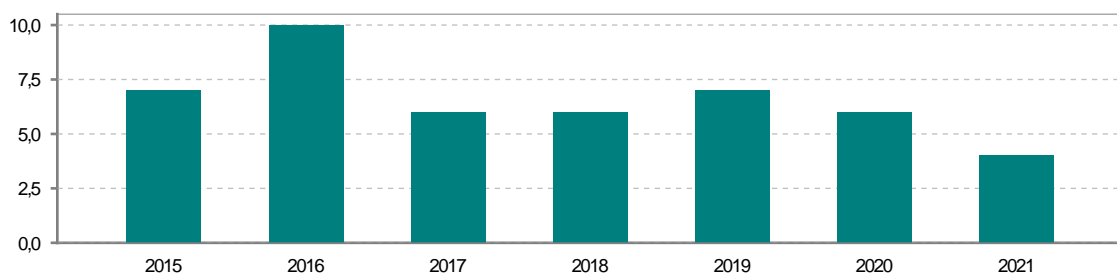
### 3. Índices y tasas de Población (1/1/2022)

	Nalda	La Rioja
Ratio de feminidad (Total Mujeres / Total Hombres) x 100	83,89	102,65
Índice de infancia (Pob. de 0 a 14 / Pob. Total) x 100	12,64	13,91
Índice de tendencia (Pob. de 0 a 4 / Pob. de 5 a 9) x 100	67,80	80,58
Índice de juventud (Pob. de 15 a 29 / Pob. total) x 100	13,72	14,67
Índice de longevidad (Pob. > 84 / Pob. > 64) x 100	16,97	19,12
Índice de vejez (Pob. >= 65 / Pob. Total) x 100	22,40	21,52
Tasa de dependencia ((Pob. < 16 + Pob. > 64) / Pob. de 16 a 64) x 100	56,53	57,39
Tasa de reemplazo (Pob. de 20 a 29 / Pob. de 55 a 64) x 100	66,29	67,41
Tasa de maternidad (Pob. de 0 a 4 / Mujeres de 15 a 49) x 100	18,10	18,26
Tasa de residentes extranjeros (Total extranjeros / Pob. Total) x 100	10,91	13,05

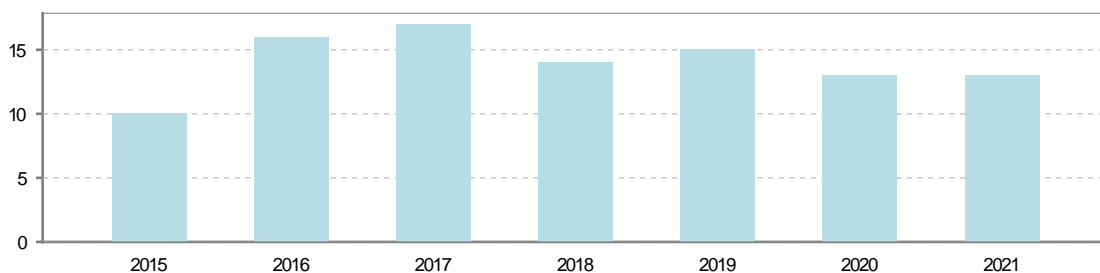
### 4. Movimiento Natural de la Población

	2016	2017	2018	2019	2020	2021
Nacimientos	10	6	6	7	6	4
Defunciones	16	17	14	15	13	13
Matrimonios	5	9	5	3	2	3
Crecimiento vegetativo	-6	-11	-8	-8	-7	-9

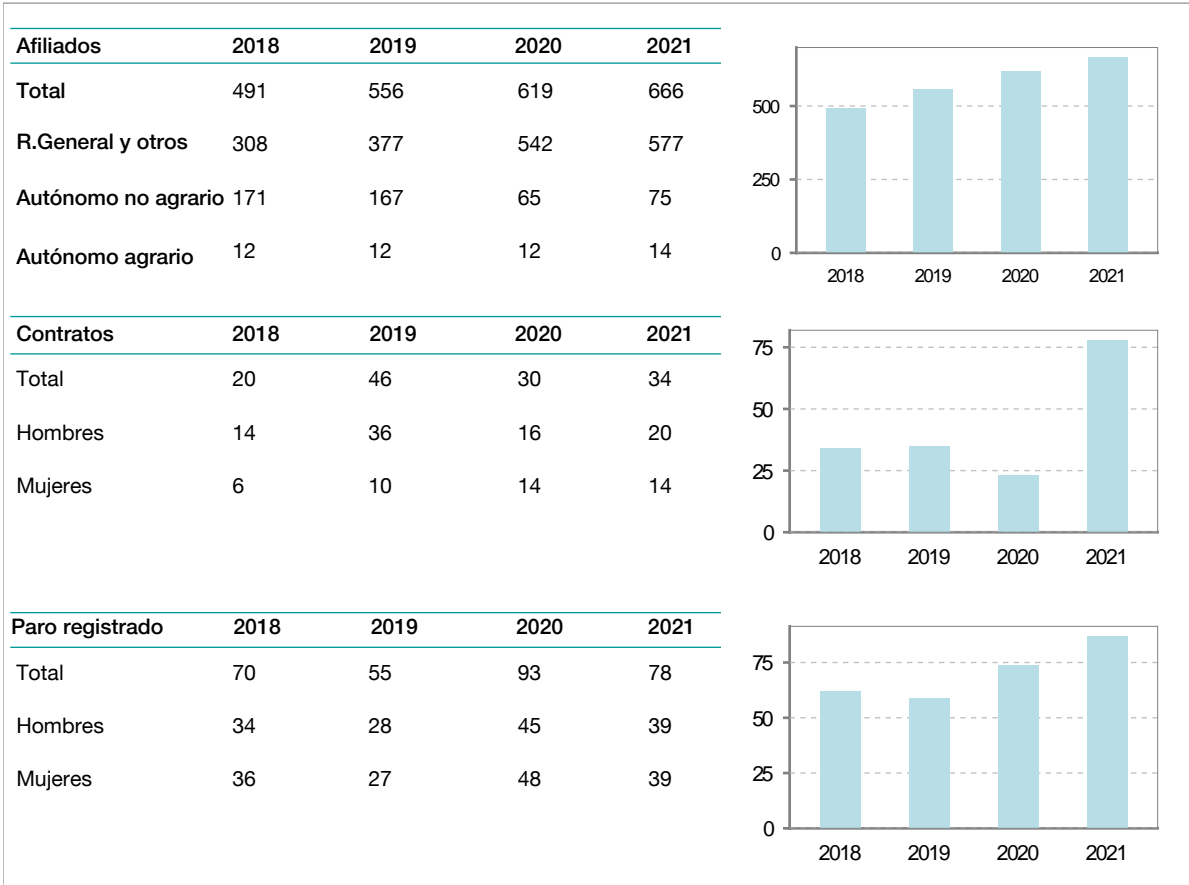
Nacimientos



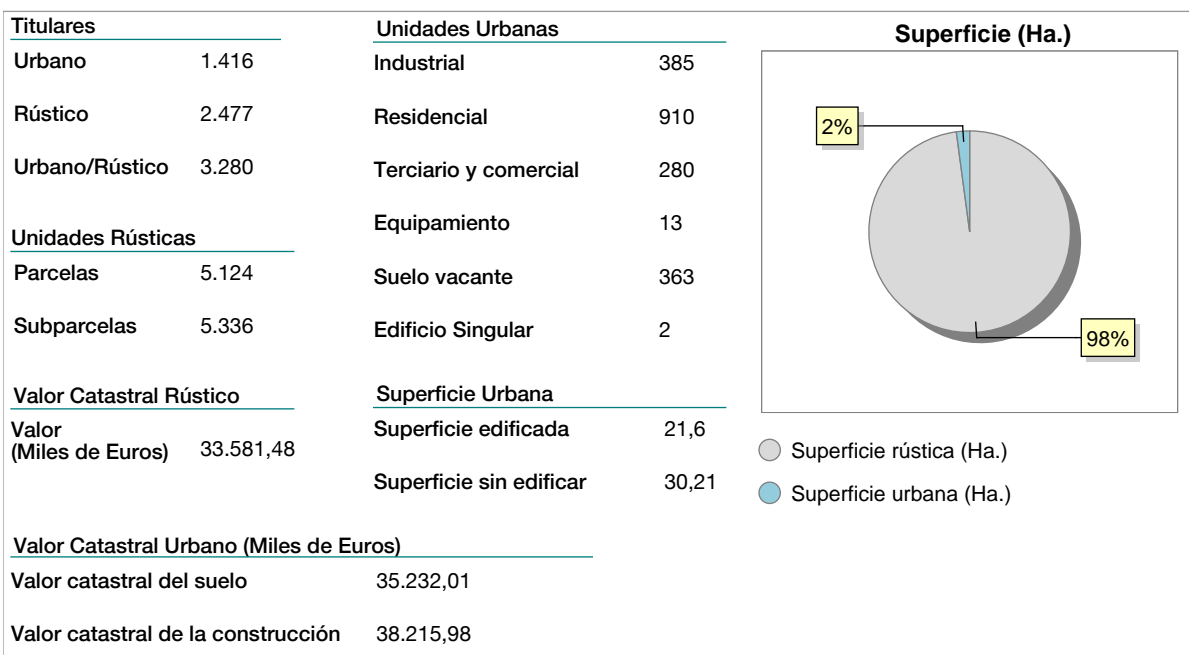
Defunciones



## 5. Mercado Laboral. (a 30 de junio)



## 6. Catastro (2021)





## 7. Ganadería (2021)

	Cabezas ganaderas	Unidades ganaderas
<b>Aves</b>		
Gallinas		
Pollos		
<b>Bovinos</b>	67	67,00
Terneros de cebo		
Vacas de carne	67	67,00
Vacas de ordeño		
<b>Conejas</b>		
Conejas		
<b>Ovinos y Caprinos</b>	750	112,50
Cabras	75	11,25
Ovejas	675	101,25
<b>Porcinos</b>		
Cerdas		
Cerdos de cebo		

Categoría	Unidades ganaderas
Bovino	67,00
Ovino y caprino	112,50

## 8. Distribución General del Terreno (2021)

	Total	Regadío	Secano
<b>Total Municipal</b>	2.460	302	2.158
<b>Tierras de cultivo</b>	630	290	340
Barbecho y otras tierras	209	69	140
Cultivos herbáceos	74	33	41
Cultivos leñosos	347	188	159
<b>Tierras para pastos</b>	171		171
Pastizales	171		171
Prados naturales			
<b>Terreno forestal</b>	1.246	12	1.234
Monte abierto	3		3
Monte leñoso	591		591
Monte maderable	652	12	640
<b>Otras superficies</b>	413		413
Erial a pastos	130		130
Espartizal			
Ríos y lagos	70		70
Superficie no agrícola	192		192
Terreno improductivo	21		21

Categoría	Porcentaje
Tierras de cultivo	17%
Tierras para pastos	26%
Terreno forestal	51%
Otras superficies	7%

## 9. Cultivos herbáceos -Ha. (2021)

	Secano	Regadío	Total
<b>Total cultivos herbáceos</b>	41	33	74
Cereales grano	32	9	41
Leguminosas grano	2	2	4
Patata		2	2
Cultivos industriales			
Flores y plantas			
Cultivos forrajeros	7	7	14
Hortalizas		13	13

## 10. Cultivos leñosos -Ha. (2021)

	Secano	Regadío	Total
<b>Total cultivos leñosos</b>	159	188	347
Cítricos			
Frutales	38	123	161
Viñedo	99	55	154
Olivar	22	9	31
Otros cultivos leñosos			
Viveros		1	1

## 11. Entidades Financieras

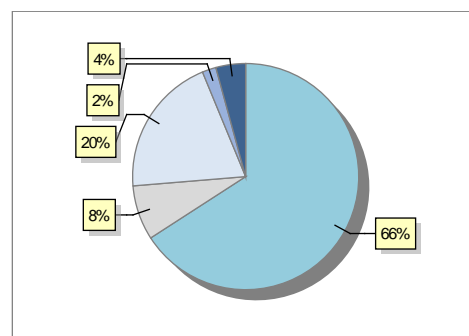
	2019	2020	2021
Entidades financieras de Depósito	2	1	1
Entidades Financieras de Crédito	0	0	0

## 12. Salud

	2019	2020	2021
Centros de salud	0	0	0
Consultorios	2	2	2
Farmacias	1	1	1
Botiquines	0	0	0

## 13. Parque de Vehículos

	2019	2020	2021	2022
Total vehículos	900	920	973	1.011
Automóviles	572	596	637	666
Motos	63	63	70	79
Furgonetas y Camiones	198	199	201	203
Autobuses	0	0	0	0
Tractores industriales	21	21	21	20
Otros vehículos	46	41	44	43



## 14. Espacios Deportivos

	2021
Campos de tiro	0
Campos de golf	0
Campos de fútbol	1
Rocodromos	0
Pistas de petanca	0
Pistas de padel	0
Pistas de atletismo	0
Piscinas cubiertas	0
Pistas de squash	0
Pistas polideportivas	2
Pistas de tenis	0
Piscinas al aire libre	1
Pabellones polideportivos	0
Pabellones con fronton	0
Frontones	2

## 15. Turismo (2022)

	Establecimientos	Habitaciones	Plazas
<b>Hoteles</b>			
Casas rurales	1	8	16
Restaurantes	4		305
Hostales			
Pensiones			
Turismo activo			
Agencias de viajes			
Apartamentos			
Campings			
Albergues turísticos			
Viviendas de uso turístico	1		
Empresas organizadoras de congresos y reuniones			

## 16. Conectividad: Banda ancha Fija

Entidad Municipal	Caudal de Bajada	Fibra optica de centralita	Fibra optica hasta el Hogar
Nalda	30 Mb	SI	NO

## 17. Conectividad: Banda ancha Movil

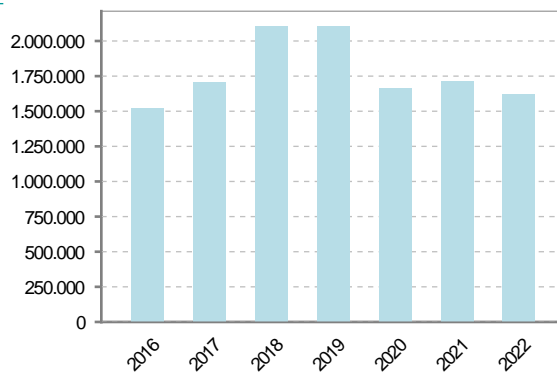
Entidad Municipal	Caudal de Bajada	UMTS
Nalda	6 Mb	SI

## 18. Presupuestos Municipales

### Gastos por capitulos

Gastos de Personal	305.000
Gastos en Bienes Corrientes y Servicios	777.600
Gastos Financieros	3.900
Transferencias Corrientes	19.500
Inversiones Reales	437.000
Transferencias de Capital	30.000
Activos Financieros	0
Pasivos Financieros	44.000

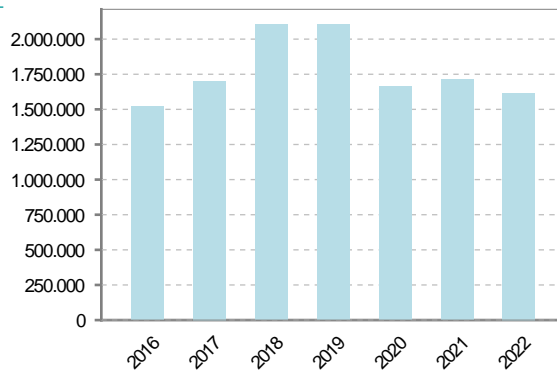
### Gastos



### Ingresos por capitulos

Impuestos Directos	758.000
Impuestos Indirectos	42.000
Tasas y Otros Ingresos	143.600
Transferencias Corrientes	282.000
Ingresos Patrimoniales	7.200
Enajenacion de Inversiones Reales	0
Transferencias de Capital	384.200
Activos Financieros	0
Pasivos Financieros	0

### Ingresos



## 19. Educación - Curso 2022 / 2023 - Centros públicos

Educación Infantil 2º Ciclo, Primaria y Especial		ESO, Bachillerato y Ciclos Formativos	
Institución educativa		Institución educativa	
CRA	CRA Moncalvillo	Centros	0
Colegios	1		
Alumnado		Alumnado	
Alumnos	61	ESO	0
		Bachillerato	0
		Ciclos Formativos	0

**Alumnos**

A pie chart with a single blue slice representing 100% of the total. A legend to the right shows a blue circle next to the text 'Alumnos de infantil, primaria y educación especial'. A callout box points to the slice with '100%'.

## 20. Educación - Curso 2022 / 2023 - Centros privados

Educación Infantil 2º Ciclo, Primaria y Especial		ESO, Bachillerato y Ciclos Formativos	
Institución educativa		Institución educativa	
Colegios	0	Centros	0
Alumnado		Alumnado	
Alumnos	0	ESO	0
		Bachillerato	0
		Ciclos Formativos	0

**Alumnos**

SIN DATOS



## 21. Elecciones

Alcalde	Daniel	Osés	Ramírez	Fecha de posesión	15-06-2019
<b>Elecciones municipales 2019</b>					
PP		481		<ul style="list-style-type: none"> <li><span style="color: #4682B4;">●</span> PP</li> <li><span style="color: #696969;">●</span> PSOE</li> <li><span style="color: #ADD8E6;">●</span> Votos en blanco</li> </ul>	
PSOE		206			
Votos en blanco		11			
<b>Elecciones autonómicas 2019</b>					
PP		335		<ul style="list-style-type: none"> <li><span style="color: #4682B4;">●</span> PP</li> <li><span style="color: #696969;">●</span> PSOE</li> <li><span style="color: #ADD8E6;">●</span> Otros</li> <li><span style="color: #00008B;">●</span> Votos en blanco</li> </ul>	
PSOE		244			
Otros		98			
Votos en blanco		5			