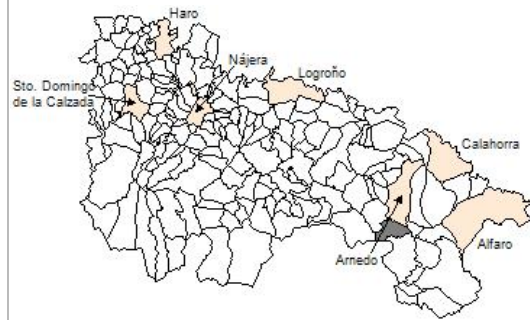


1. Datos Generales

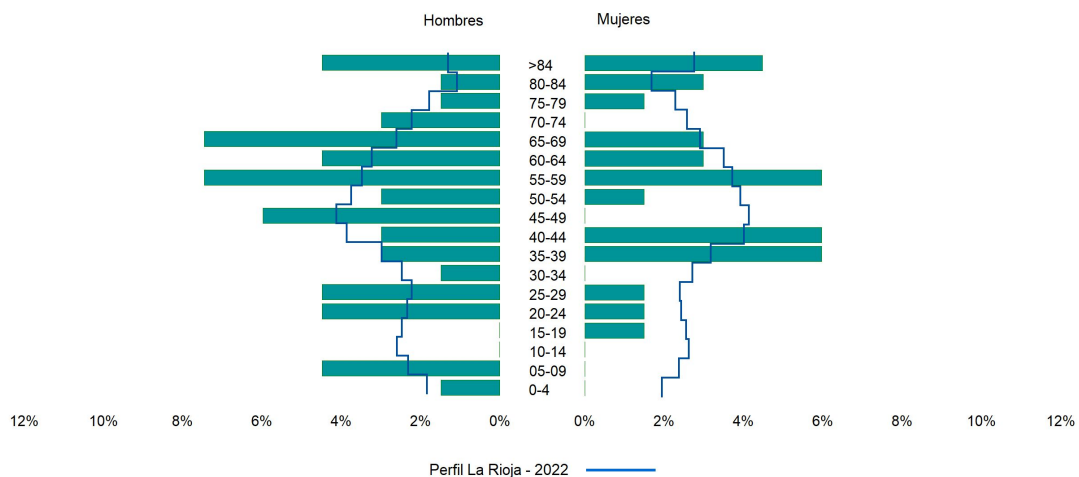
Código INE	26100
Municipio	Muro de Aguas
Partido judicial	Calahorra
Zona de salud	Arnedo
Superficie municipal (Km2)	30,9
Altitud máx. del núcleo de población principal (m)	891
Distancia a la capital	67
Número de núcleos	4



2. Evolución Demográfica

Padrón	2016	2017	2018	2019	2020	2021	2022
Total	51	52	59	62	61	67	63
Hombres	28	29	34	36	36	41	40
Mujeres	23	23	25	26	25	26	23
Densidad	1,7	1,7	1,9	2,0	2,0	2,2	2,0
Extranjeros	1	1	3	4	3	3	4

Muro de Aguas - 2022




3. Índices y tasas de Población (1/1/2022)

	Muro de Aguas	La Rioja
Ratio de feminidad (Total Mujeres / Total Hombres) x 100	57,50	102,65
Índice de infancia (Pob. de 0 a 14 / Pob. Total) x 100	3,17	13,91
Índice de tendencia (Pob. de 0 a 4 / Pob. de 5 a 9) x 100	100,00	80,58
Índice de juventud (Pob. de 15 a 29 / Pob. total) x 100	12,70	14,67
Índice de longevidad (Pob. > 84 / Pob. > 64) x 100	26,32	19,12
Índice de vejez (Pob. >= 65 / Pob. Total) x 100	30,16	21,52
Tasa de dependencia ((Pob. < 16 + Pob. > 64) / Pob. de 16 a 64) x 100	50,00	57,39
Tasa de reemplazo (Pob. de 20 a 29 / Pob. de 55 a 64) x 100	53,85	67,41
Tasa de maternidad (Pob. de 0 a 4 / Mujeres de 15 a 49) x 100	10,00	18,26
Tasa de residentes extranjeros (Total extranjeros / Pob. Total) x 100	6,35	13,05

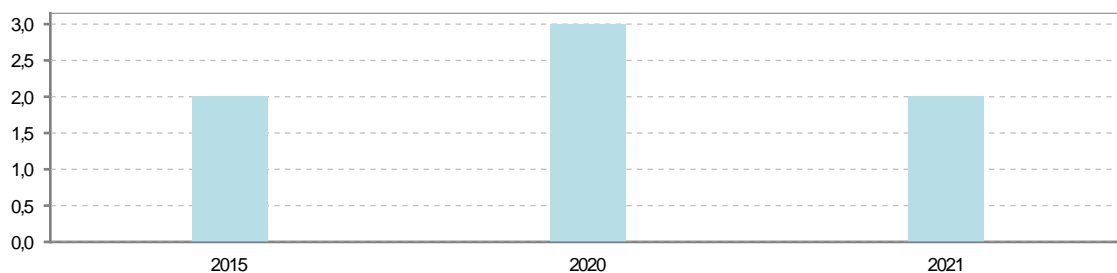
4. Movimiento Natural de la Población

	2016	2017	2018	2019	2020	2021
Nacimientos		1			1	
Defunciones					3	2
Matrimonios			1	1		
Crecimiento vegetativo		1			-2	-2

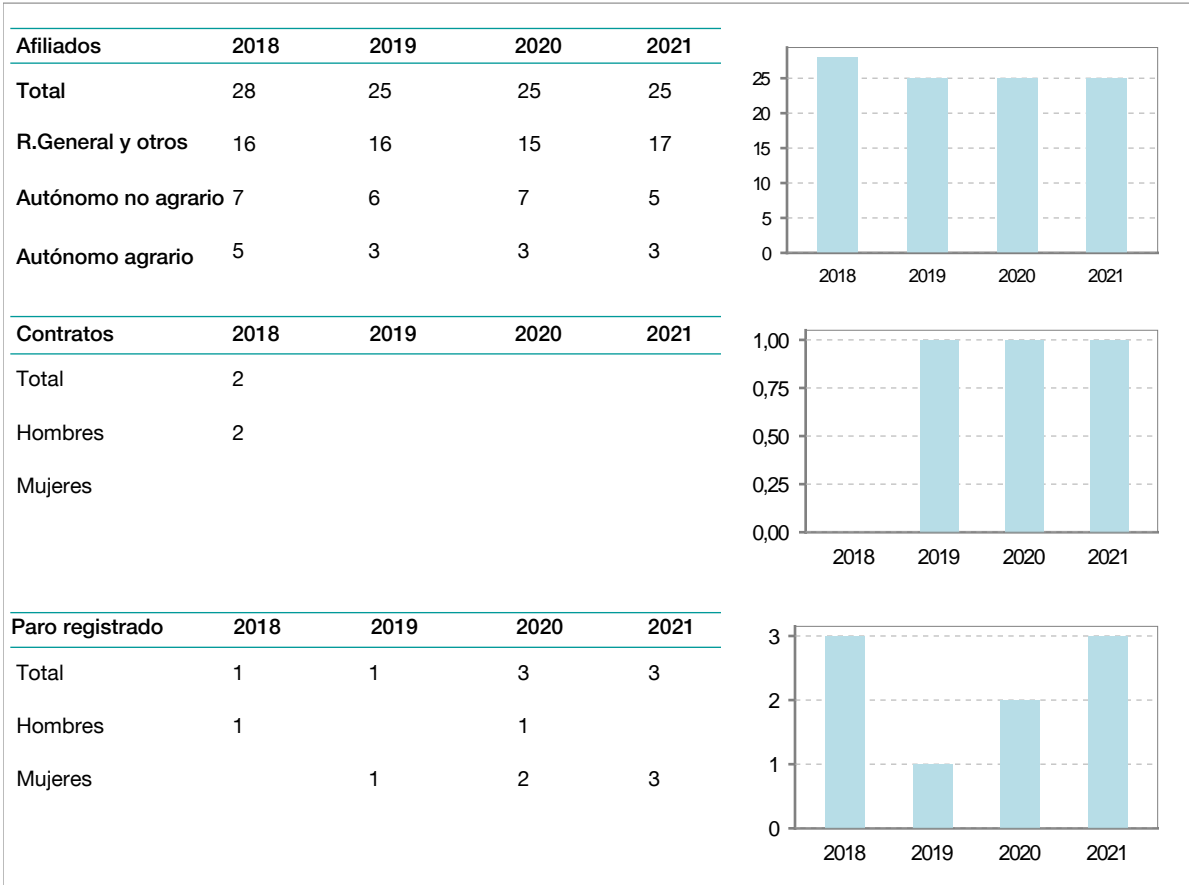
Nacimientos



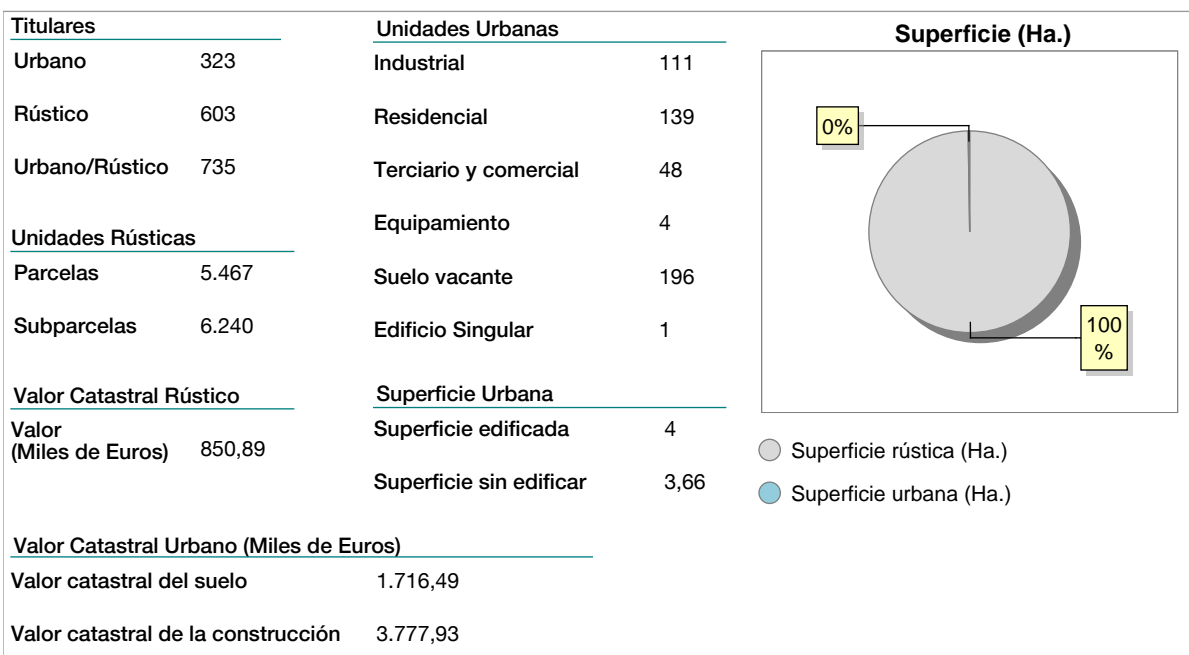
Defunciones



5. Mercado Laboral. (a 30 de junio)

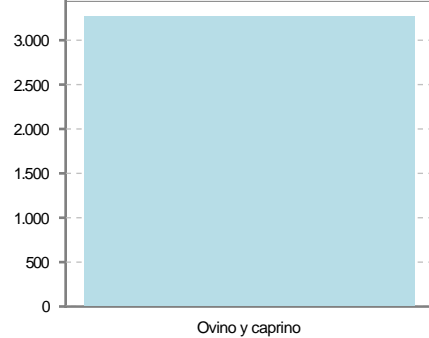


6. Catastro (2021)



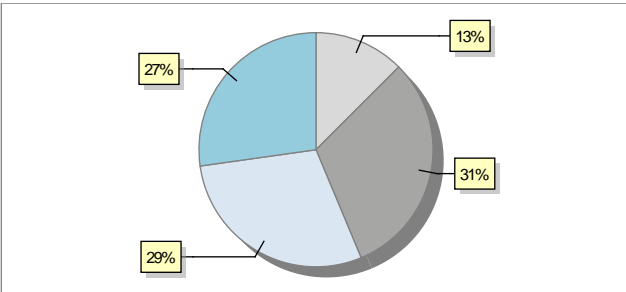
7. Ganadería (2021)

	Cabezas ganaderas	Unidades ganaderas
Aves		
Gallinas		
Pollos		
Bovinos		
Terneros de cebo		
Vacas de carne		
Vacas de ordeño		
Conejas		
Conejas		
Ovinos y Caprinos	3.274	491,10
Cabras	90	13,50
Ovejas	3.184	477,60
Porcinos		
Cerdas		
Cerdos de cebo		



8. Distribución General del Terreno (2021)

	Total	Regadío	Secano
Total Municipal	3.078	12	3.066
Tierras de cultivo	385	12	373
Barbecho y otras tierras	204	4	200
Cultivos herbáceos	132	3	129
Cultivos leñosos	49	5	44
Tierras para pastos	960		960
Pastizales	960		960
Prados naturales			
Terreno forestal	895		895
Monte abierto	80		80
Monte leñoso	604		604
Monte maderable	211		211
Otras superficies	838		838
Erial a pastos	639		639
Espartizal			
Ríos y lagos	30		30
Superficie no agrícola	49		49
Terreno improductivo	120		120



9. Cultivos herbáceos -Ha. (2021)

	Secano	Regadío	Total
Total cultivos herbáceos	129	3	132
Cereales grano	105		105
Leguminosas grano	11		11
Patata			
Cultivos industriales			
Flores y plantas			
Cultivos forrajeros	13	3	16
Hortalizas			

10. Cultivos leñosos -Ha. (2021)

	Secano	Regadío	Total
Total cultivos leñosos	44	5	49
Cítricos			
Frutales	32	2	34
Viñedo			
Olivar	12	3	15
Otros cultivos leñosos			
Viveros			

11. Entidades Financieras

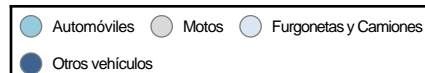
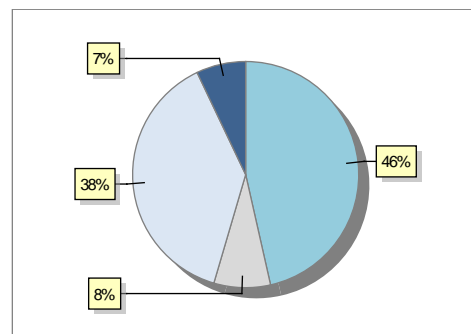
	2019	2020	2021
Entidades financieras de Depósito	0	0	0
Entidades Financieras de Crédito	0	0	0

12. Salud

	2019	2020	2021
Centros de salud	0	0	0
Consultorios	1	1	1
Farmacias	0	0	0
Botiquines	1	1	1

13. Parque de Vehículos

	2019	2020	2021	2022
Total vehículos	89	88	92	99
Automóviles	44	42	46	46
Motos	7	6	7	8
Furgonetas y Camiones	30	33	32	38
Autobuses	0	0	0	0
Tractores industriales	0	0	0	0
Otros vehículos	8	7	7	7



14. Espacios Deportivos

	2021
Campos de tiro	0
Campos de golf	0
Campos de fútbol	0
Rocodromos	0
Pistas de petanca	0
Pistas de padel	0
Pistas de atletismo	0
Piscinas cubiertas	0
Pistas de squash	0
Pistas polideportivas	0
Pistas de tenis	0
Piscinas al aire libre	1
Pabellones polideportivos	0
Pabellones con fronton	0
Frontones	0

15. Turismo (2022)

	Establecimientos	Habitaciones	Plazas
Hoteles			
Casas rurales	2	11	22
Restaurantes			
Hostales			
Pensiones			
Turismo activo			
Agencias de viajes			
Apartamentos			
Campings			
Albergues turísticos			
Viviendas de uso turístico			
Empresas organizadoras de congresos y reuniones			

16. Conectividad: Banda ancha Fija

Entidad Municipal	Caudal de Bajada	Fibra optica de centralita	Fibra optica hasta el Hogar
Muro de Aguas	<1Mb	NO	NO

17. Conectividad: Banda ancha Movil

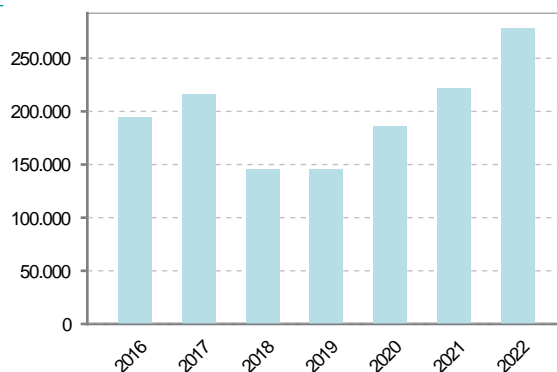
Entidad Municipal	Caudal de Bajada	UMTS
Muro de Aguas		NO

18. Presupuestos Municipales

Gastos por capitulos

Gastos de Personal	47.100
Gastos en Bienes Corrientes y Servicios	66.900
Gastos Financieros	1.000
Transferencias Corrientes	3.500
Inversiones Reales	160.000
Transferencias de Capital	0
Activos Financieros	0
Pasivos Financieros	0

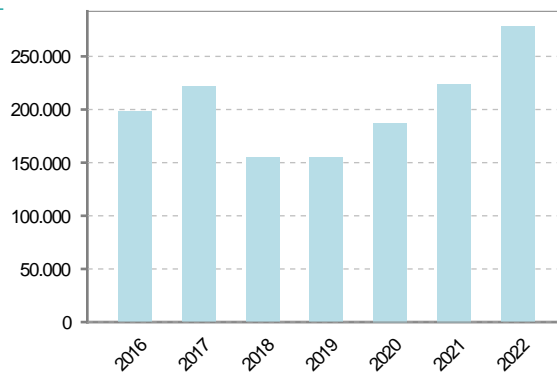
Gastos



Ingresos por capitulos

Impuestos Directos	51.000
Impuestos Indirectos	6.000
Tasas y Otros Ingresos	45.500
Transferencias Corrientes	29.500
Ingresos Patrimoniales	4.500
Enajenacion de Inversiones Reales	0
Transferencias de Capital	142.000
Activos Financieros	0
Pasivos Financieros	0

Ingresos





19. Educación - Curso 2022 / 2023 - Centros públicos

Educación Infantil 2º Ciclo, Primaria y Especial		ESO, Bachillerato y Ciclos Formativos	
Institución educativa		Institución educativa	
CRA	Sin centro rural agrupado	Centros	0
Colegios	0	Alumnado	
Alumnado		ESO	0
Alumnos	0	Bachillerato	0
		Ciclos Formativos	0
Alumnos			
<div style="border: 1px solid black; width: 100%; height: 100%; display: flex; align-items: center; justify-content: center;"> <p>SIN DATOS</p> </div>			

20. Educación - Curso 2022 / 2023 - Centros privados

Educación Infantil 2º Ciclo, Primaria y Especial		ESO, Bachillerato y Ciclos Formativos	
Institución educativa		Institución educativa	
Colegios	0	Centros	0
Alumnado		Alumnado	
Alumnos	0	ESO	0
		Bachillerato	0
		Ciclos Formativos	0
Alumnos			
<div style="border: 1px solid black; width: 100%; height: 100%; display: flex; align-items: center; justify-content: center;"> <p>SIN DATOS</p> </div>			

21. Elecciones

Alcalde	Pedro Juan Sanz	Martínez	Fecha de posesión	15-06-2019
---------	-----------------	----------	-------------------	------------

Elecciones municipales 2019	
PP	32
PSOE	9
Otros	7
Votos en blanco	1

Elecciones autonómicas 2019	
PP	16
PSOE	19
Otros	12