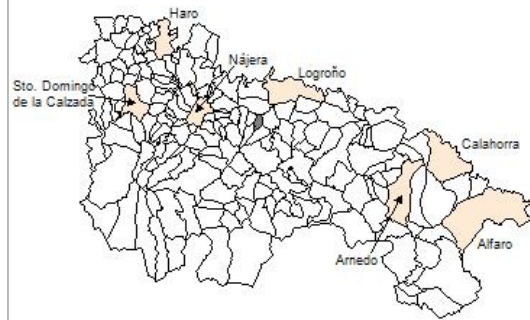




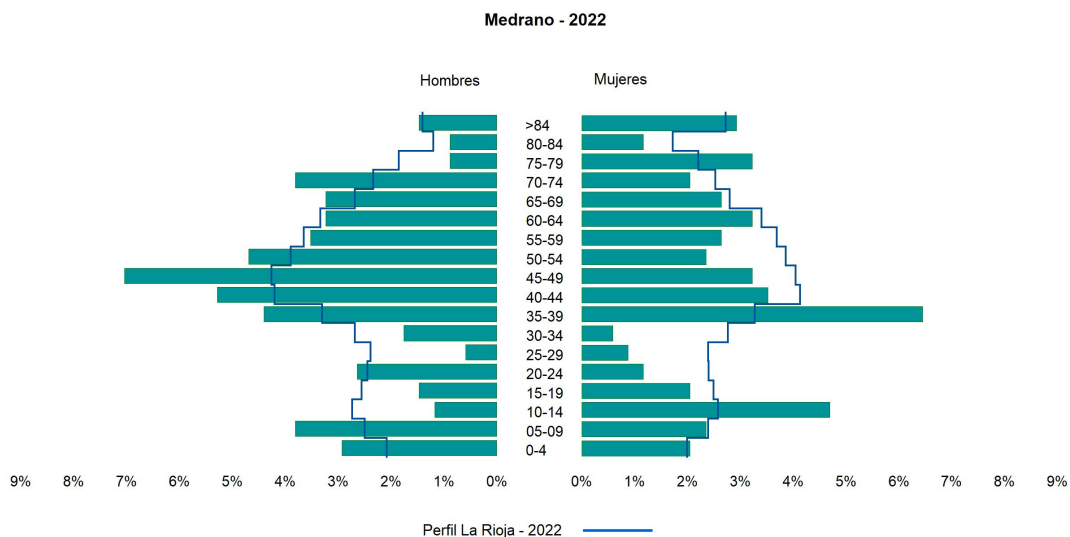
1. Datos Generales

Código INE	26096
Municipio	Medrano
Partido judicial	Logroño
Zona de salud	Navarrete
Superficie municipal (Km2)	7,46
Altitud máx. del núcleo de población principal (m)	599
Distancia a la capital	17
Número de núcleos	2



2. Evolución Demográfica

Padrón	2016	2017	2018	2019	2020	2021	2022
Total	309	304	321	338	325	341	339
Hombres	164	165	174	181	173	180	181
Mujeres	145	139	147	157	152	161	158
Densidad	41,4	40,8	43,1	45,3	43,6	45,7	45,5
Extranjeros	10	11	18	19	15	13	17



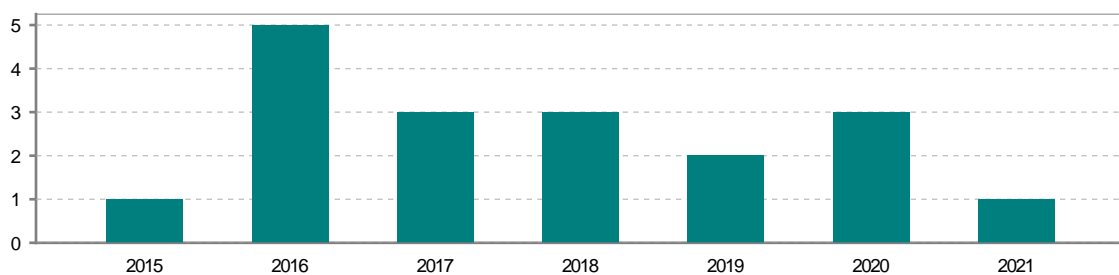
3. Índices y tasas de Población (1/1/2022)

	Medrano	La Rioja
Ratio de feminidad (Total Mujeres / Total Hombres) x 100	87,29	102,65
Índice de infancia (Pob. de 0 a 14 / Pob. Total) x 100	15,93	13,91
Índice de tendencia (Pob. de 0 a 4 / Pob. de 5 a 9) x 100	66,67	80,58
Índice de juventud (Pob. de 15 a 29 / Pob. total) x 100	10,32	14,67
Índice de longevidad (Pob. > 84 / Pob. > 64) x 100	16,44	19,12
Índice de vejez (Pob. >= 65 / Pob. Total) x 100	21,53	21,52
Tasa de dependencia ((Pob. < 16 + Pob. > 64) / Pob. de 16 a 64) x 100	62,20	57,39
Tasa de reemplazo (Pob. de 20 a 29 / Pob. de 55 a 64) x 100	52,38	67,41
Tasa de maternidad (Pob. de 0 a 4 / Mujeres de 15 a 49) x 100	22,22	18,26
Tasa de residentes extranjeros (Total extranjeros / Pob. Total) x 100	5,01	13,05

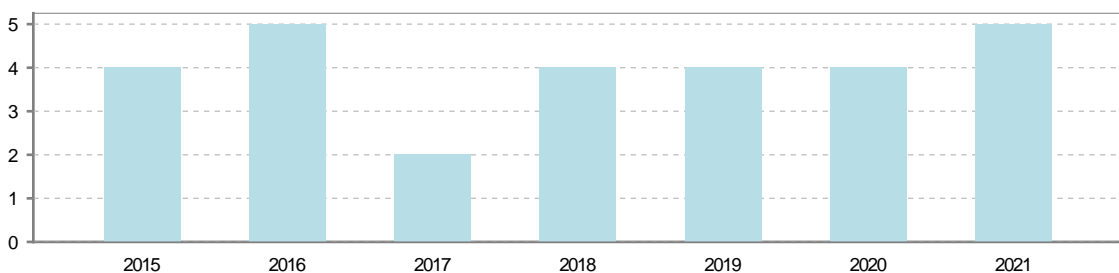
4. Movimiento Natural de la Población

	2016	2017	2018	2019	2020	2021
Nacimientos	5	3	3	2	3	1
Defunciones	5	2	4	4	4	5
Matrimonios	2		1	1		
Crecimiento vegetativo	0	1	-1	-2	-1	-4

Nacimientos

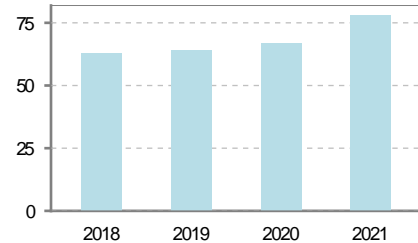


Defunciones

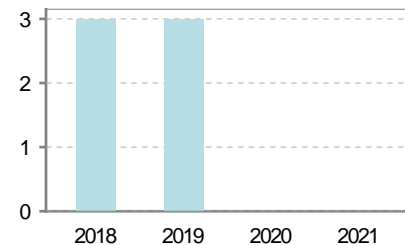


5. Mercado Laboral. (a 30 de junio)

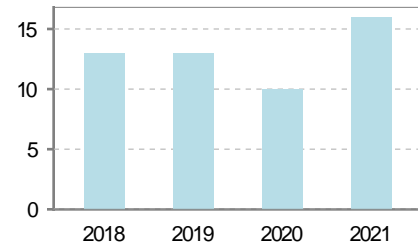
Afiliados	2018	2019	2020	2021
Total	63	64	67	78
R.General y otros	29	29	35	44
Autónomo no agrario	16	18	16	18
Autónomo agrario	18	17	16	16



Contratos	2018	2019	2020	2021
Total	26	25	27	19
Hombres	22	17	23	18
Mujeres	4	8	4	1



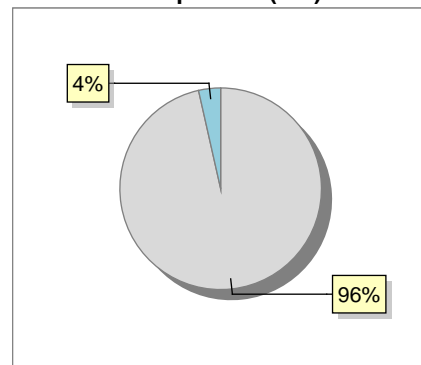
Paro registrado	2018	2019	2020	2021
Total	15	14	15	15
Hombres	7	6	7	5
Mujeres	8	8	8	10



6. Catastro (2021)

Titulares		Unidades Urbanas	
Urbano	585	Industrial	148
Rústico	557	Residencial	317
Urbano/Rústico	871	Terciario y comercial	79
Unidades Rústicas		Equipamiento	8
Parcelas	2.273	Suelo vacante	161
Subparcelas	2.686	Edificio Singular	1
Valor Catastral Rústico		Superficie Urbana	
Valor (Miles de Euros)	1.703,81	Superficie edificada	13,54
		Superficie sin edificar	12,65
Valor Catastral Urbano (Miles de Euros)			
Valor catastral del suelo	5.196,62		
Valor catastral de la construcción	15.184,03		

Superficie (Ha.)



● Superficie rústica (Ha.)
● Superficie urbana (Ha.)

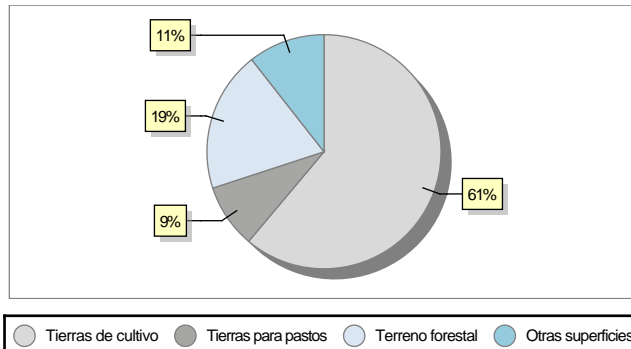


7. Ganadería (2021)

	Cabezas ganaderas	Unidades ganaderas
Aves		
Gallinas		
Pollos		
Bovinos		
Terneros de cebo		
Vacas de carne		
Vacas de ordeño		
Conejas		
Conejas		
Ovinos y Caprinos		
Cabras		
Ovejas		
Porcinos		
Cerdas		
Cerdos de cebo		

8. Distribución General del Terreno (2021)

	Total	Regadío	Secano
Total Municipal	746	126	620
Tierras de cultivo	456	126	330
Barbecho y otras tierras	84	9	75
Cultivos herbáceos	25	9	16
Cultivos leñosos	347	108	239
Tierras para pastos	66		66
Pastizales	66		66
Prados naturales			
Terreno forestal	145		145
Monte abierto	2		2
Monte leñoso	73		73
Monte maderable	70		70
Otras superficies	79		79
Erial a pastos	30		30
Espartizal			
Ríos y lagos	8		8
Superficie no agrícola	39		39
Terreno improductivo	2		2



9. Cultivos herbáceos -Ha. (2021)

	Secano	Regadío	Total
Total cultivos herbáceos	16	9	25
Cereales grano	15	5	20
Leguminosas grano			
Patata		1	1
Cultivos industriales			
Flores y plantas			
Cultivos forrajeros	1	3	4
Hortalizas			

10. Cultivos leñosos -Ha. (2021)

	Secano	Regadío	Total
Total cultivos leñosos	239	108	347
Cítricos			
Frutales	4	2	6
Viñedo	225	99	324
Olivar	10	7	17
Otros cultivos leñosos			
Viveros			

11. Entidades Financieras

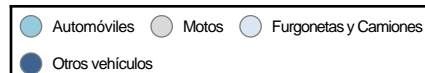
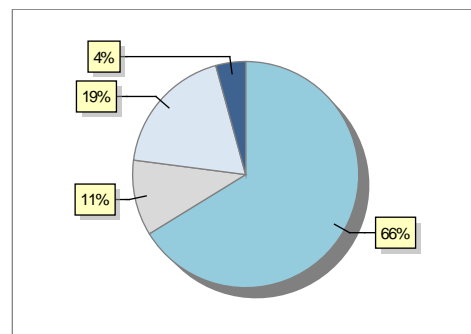
	2019	2020	2021
Entidades financieras de Depósito	0	0	0
Entidades Financieras de Crédito	0	0	0

12. Salud

	2019	2020	2021
Centros de salud	0	0	0
Consultorios	1	1	1
Farmacias	0	0	0
Botiquines	1	1	1

13. Parque de Vehículos

	2019	2020	2021	2022
Total vehículos	291	307	314	305
Automóviles	194	200	204	202
Motos	28	31	34	33
Furgonetas y Camiones	60	64	63	57
Autobuses	0	0	0	0
Tractores industriales	0	1	1	0
Otros vehículos	9	11	12	13



14. Espacios Deportivos

	2021
Campos de tiro	0
Campos de golf	0
Campos de fútbol	0
Rocodromos	0
Pistas de petanca	0
Pistas de padel	0
Pistas de atletismo	0
Piscinas cubiertas	0
Pistas de squash	0
Pistas polideportivas	0
Pistas de tenis	0
Piscinas al aire libre	0
Pabellones polideportivos	0
Pabellones con fronton	0
Frontones	1

15. Turismo (2022)

	Establecimientos	Habitaciones	Plazas
Hoteles			
Casas rurales			
Restaurantes			
Hostales			
Pensiones			
Turismo activo			
Agencias de viajes			
Apartamentos			
Campings			
Albergues turísticos			
Viviendas de uso turístico			
Empresas organizadoras de congresos y reuniones			

16. Conectividad: Banda ancha Fija

Entidad Municipal	Caudal de Bajada	Fibra optica de centralita	Fibra optica hasta el Hogar
Medrano	30 Mb	SI	NO

17. Conectividad: Banda ancha Movil

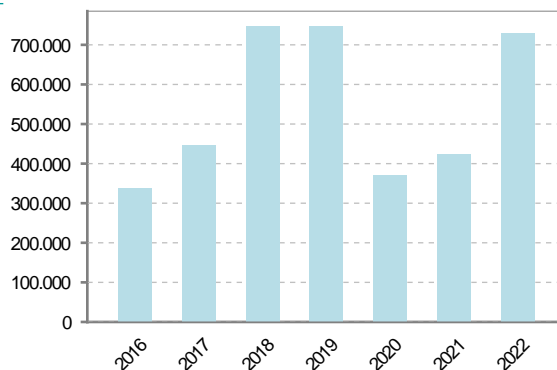
Entidad Municipal	Caudal de Bajada	UMTS
Medrano		NO

18. Presupuestos Municipales

Gastos por capitulos

Gastos de Personal	107.410
Gastos en Bienes Corrientes y Servicios	230.850
Gastos Financieros	1.100
Transferencias Corrientes	12.540
Inversiones Reales	377.700
Transferencias de Capital	0
Activos Financieros	0
Pasivos Financieros	0

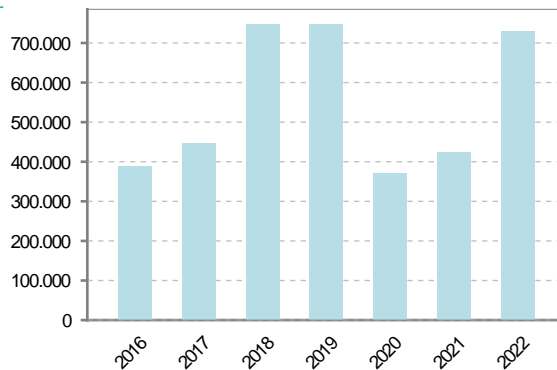
Gastos



Ingresos por capitulos

Impuestos Directos	160.265
Impuestos Indirectos	98.600
Tasas y Otros Ingresos	116.065
Transferencias Corrientes	176.120
Ingresos Patrimoniales	7.050
Enajenacion de Inversiones Reales	0
Transferencias de Capital	171.500
Activos Financieros	0
Pasivos Financieros	0

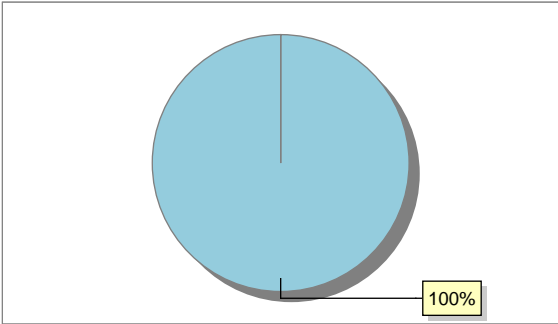
Ingresos



19. Educación - Curso 2022 / 2023 - Centros públicos

Educación Infantil 2º Ciclo, Primaria y Especial		ESO, Bachillerato y Ciclos Formativos	
Institución educativa		Institución educativa	
CRA	CRA Moncalvillo	Centros	0
Colegios	1		
Alumnado		Alumnado	
Alumnos	37	ESO	0
		Bachillerato	0
		Ciclos Formativos	0

Alumnos



● Alumnos de infantil, primaria y educación especial

20. Educación - Curso 2022 / 2023 - Centros privados

Educación Infantil 2º Ciclo, Primaria y Especial		ESO, Bachillerato y Ciclos Formativos	
Institución educativa		Institución educativa	
Colegios	0	Centros	0
Alumnado		Alumnado	
Alumnos	0	ESO	0
		Bachillerato	0
		Ciclos Formativos	0

Alumnos

SIN DATOS

21. Elecciones

Alcalde	Jesús Manuel Pérez	Montenegro	Fecha de posesión	15-06-2019
---------	--------------------	------------	-------------------	------------

Elecciones municipales 2019	
PP	134
PSOE	62
Otros	11
Votos en blanco	10

Elecciones autonómicas 2019	
PP	105
PSOE	75
Otros	34
Votos en blanco	6