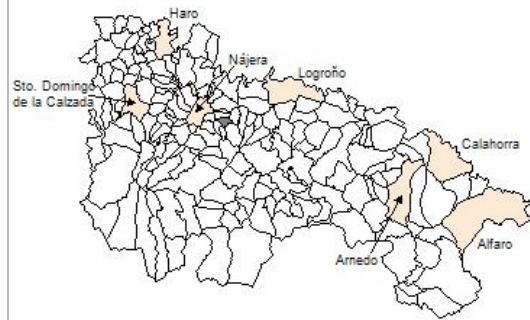




### 1. Datos Generales

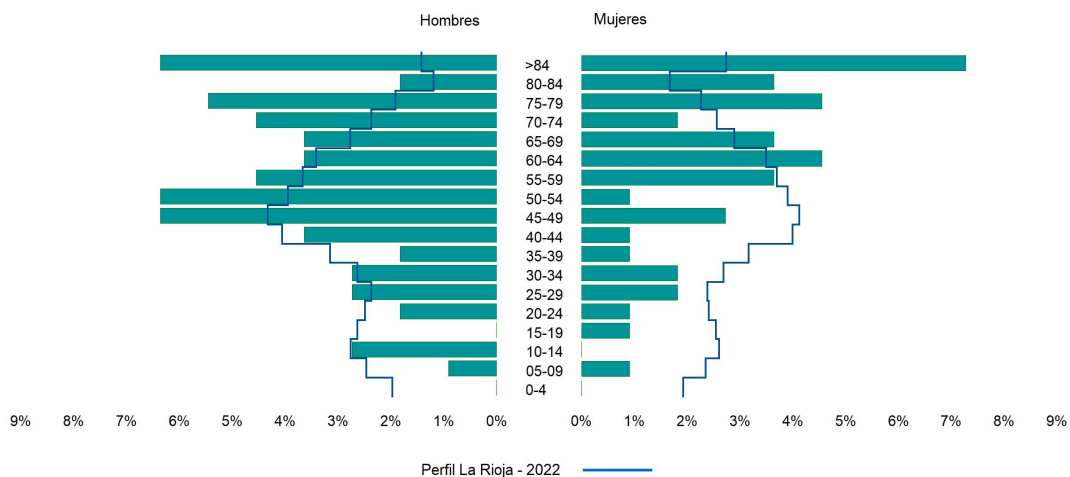
Código INE	26092
Municipio	Manjarrés
Partido judicial	Logroño
Zona de salud	Nájera
Superficie municipal (Km2)	6,16
Altitud máx. del núcleo de población principal (m)	629
Distancia a la capital	26
Número de núcleos	2



### 2. Evolución Demográfica

Padrón	2016	2017	2018	2019	2020	2021	2022
<b>Total</b>	115	116	117	121	119	117	110
<b>Hombres</b>	70	72	72	72	72	71	65
<b>Mujeres</b>	45	44	45	49	47	46	45
<b>Densidad</b>	18,7	18,8	19,0	19,6	19,3	19,0	17,8
<b>Extranjeros</b>	2	6	6	5	6	6	2

Manjarrés - 2022



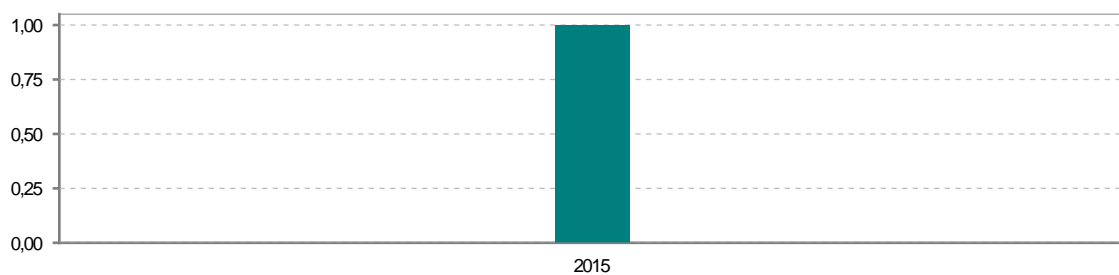
### 3. Índices y tasas de Población (1/1/2022)

	Manjarrés	La Rioja
Ratio de feminidad (Total Mujeres / Total Hombres) x 100	69,23	102,65
Índice de infancia (Pob. de 0 a 14 / Pob. Total) x 100	4,55	13,91
Índice de tendencia (Pob. de 0 a 4 / Pob. de 5 a 9) x 100		80,58
Índice de juventud (Pob. de 15 a 29 / Pob. total) x 100	8,18	14,67
Índice de longevidad (Pob. > 84 / Pob. > 64) x 100	31,91	19,12
Índice de vejez (Pob. >= 65 / Pob. Total) x 100	42,73	21,52
Tasa de dependencia ((Pob. < 16 + Pob. > 64) / Pob. de 16 a 64) x 100	89,66	57,39
Tasa de reemplazo (Pob. de 20 a 29 / Pob. de 55 a 64) x 100	44,44	67,41
Tasa de maternidad (Pob. de 0 a 4 / Mujeres de 15 a 49) x 100		18,26
Tasa de residentes extranjeros (Total extranjeros / Pob. Total) x 100	1,82	13,05

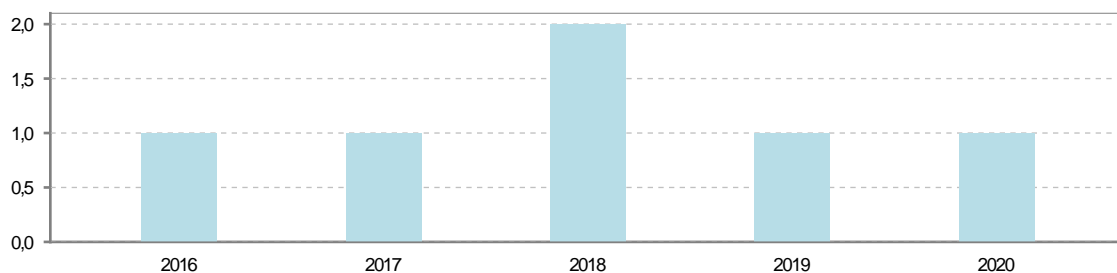
### 4. Movimiento Natural de la Población

	2016	2017	2018	2019	2020	2021
<b>Nacimientos</b>						
Defunciones	1	1	2	1	1	
<b>Matrimonios</b>			1			
Crecimiento vegetativo	-1	-1	-2	-1	-1	

**Nacimientos**

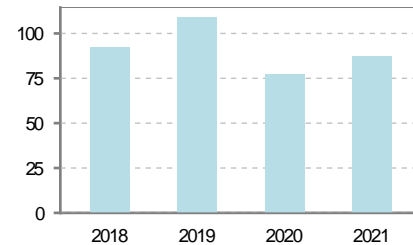


**Defunciones**

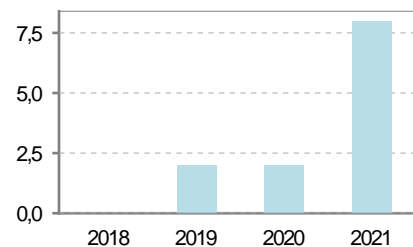


### 5. Mercado Laboral. (a 30 de junio)

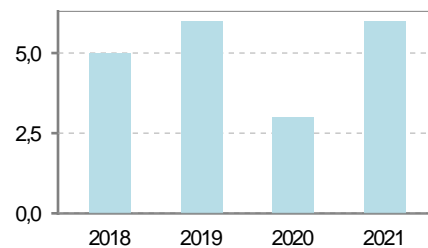
Afiliados	2018	2019	2020	2021
Total	92	109	77	87
R.General y otros	63	86	54	66
Autónomo no agrario	15	9	9	7
Autónomo agrario	14	14	14	14



Contratos	2018	2019	2020	2021
Total	36	31	23	19
Hombres	34	25	20	17
Mujeres	2	6	3	2



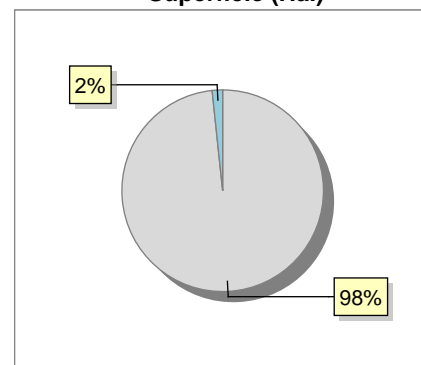
Paro registrado	2018	2019	2020	2021
Total	2	7	6	1
Hombres	2	5	5	1
Mujeres		2	1	



### 6. Catastro (2021)

Titulares		Unidades Urbanas	
Urbano	197	Industrial	92
Rústico	222	Residencial	96
Urbano/Rústico	314	Terciario y comercial	6
<b>Unidades Rústicas</b>		Equipamiento	6
Parcelas	550	Suelo vacante	44
Subparcelas	824	Edificio Singular	1
<b>Valor Catastral Rústico</b>		<b>Superficie Urbana</b>	
Valor (Miles de Euros)	1.853,34	Superficie edificada	7,64
		Superficie sin edificar	4,12
<b>Valor Catastral Urbano (Miles de Euros)</b>			
Valor catastral del suelo	950,84		
Valor catastral de la construcción	3.963,1		

Superficie (Ha.)



● Superficie rústica (Ha.)  
● Superficie urbana (Ha.)



### 7. Ganadería (2021)

	Cabezas ganaderas	Unidades ganaderas
<b>Aves</b>		
Gallinas		
Pollos		
<b>Bovinos</b>		
Terneros de cebo		
Vacas de carne		
Vacas de ordeño		
<b>Conejas</b>		
Conejas		
<b>Ovinos y Caprinos</b>	36	5,40
Cabras	36	5,40
Ovejas		
<b>Porcinos</b>	4.272	709,56
Cerdas	186	55,80
Cerdos de cebo	4.086	653,76

Categoría	Número de Cabezas
Ovino y caprino	36
Porcino	4.272

### 8. Distribución General del Terreno (2021)

	Total	Regadío	Secano
<b>Total Municipal</b>	616	127	489
<b>Tierras de cultivo</b>	425	119	306
Barbecho y otras tierras	36	15	21
Cultivos herbáceos	191	83	108
Cultivos leñosos	198	21	177
<b>Tierras para pastos</b>	7		7
Pastizales	7		7
Prados naturales			
<b>Terreno forestal</b>	112	8	104
Monte abierto	3		3
Monte leñoso	52		52
Monte maderable	57	8	49
<b>Otras superficies</b>	72		72
Erial a pastos	10		10
Espartizal			
Ríos y lagos	10		10
Superficie no agrícola	50		50
Terreno improductivo	2		2

Categoría	Porcentaje
Tierras de cultivo	69%
Tierras para pastos	12%
Terreno forestal	18%
Otras superficies	1%

### 9. Cultivos herbáceos -Ha. (2021)

	Secano	Regadío	Total
<b>Total cultivos herbáceos</b>	108	83	191
Cereales grano	103	81	184
Leguminosas grano		1	1
Patata		1	1
Cultivos industriales			
Flores y plantas			
Cultivos forrajeros	5		5
Hortalizas			

### 10. Cultivos leñosos -Ha. (2021)

	Secano	Regadío	Total
<b>Total cultivos leñosos</b>	177	21	198
Cítricos			
Frutales			
Viñedo	176	21	197
Olivar	1		1
Otros cultivos leñosos			
Viveros			



## 11. Entidades Financieras

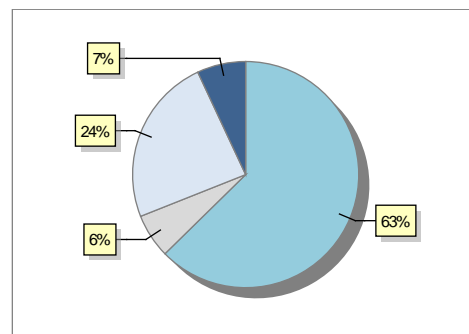
	2019	2020	2021
Entidades financieras de Depósito	1	0	0
Entidades Financieras de Crédito	0	0	0

## 12. Salud

	2019	2020	2021
Centros de salud	0	0	0
Consultorios	1	1	1
Farmacias	0	0	0
Botiquines	1	1	1

## 13. Parque de Vehículos

	2019	2020	2021	2022
Total vehículos	139	141	153	158
Automóviles	90	89	97	99
Motos	6	8	10	10
Furgonetas y Camiones	33	34	35	38
Autobuses	0	0	0	0
Tractores industriales	0	0	0	0
Otros vehículos	10	10	11	11



## 14. Espacios Deportivos

	2021
Campos de tiro	0
Campos de golf	0
Campos de fútbol	0
Rocodromos	0
Pistas de petanca	0
Pistas de padel	0
Pistas de atletismo	0
Piscinas cubiertas	0
Pistas de squash	0
Pistas polideportivas	0
Pistas de tenis	0
Piscinas al aire libre	0
Pabellones polideportivos	0
Pabellones con fronton	0
Frontones	0

## 15. Turismo (2022)

	Establecimientos	Habitaciones	Plazas
Hoteles			
Casas rurales			
Restaurantes			
Hostales			
Pensiones			
Turismo activo			
Agencias de viajes			
Apartamentos			
Campings			
Albergues turísticos			
Viviendas de uso turístico			
Empresas organizadoras de congresos y reuniones			

## 16. Conectividad: Banda ancha Fija

Entidad Municipal	Caudal de Bajada	Fibra optica de centralita	Fibra optica hasta el Hogar
Manjarrés	1 Mb	NO	NO

## 17. Conectividad: Banda ancha Movil

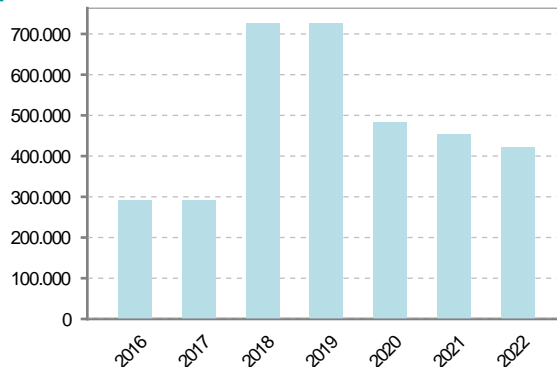
Entidad Municipal	Caudal de Bajada	UMTS
Manjarrés		NO

## 18. Presupuestos Municipales

### Gastos por capitulos

Gastos de Personal	19.000
Gastos en Bienes Corrientes y Servicios	159.200
Gastos Financieros	1.000
Transferencias Corrientes	52.925
Inversiones Reales	178.000
Transferencias de Capital	12.000
Activos Financieros	0
Pasivos Financieros	0

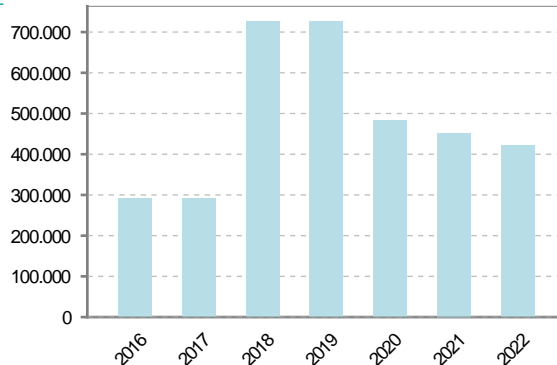
### Gastos



### Ingresos por capitulos

Impuestos Directos	42.000
Impuestos Indirectos	1.925
Tasas y Otros Ingresos	34.200
Transferencias Corrientes	43.000
Ingresos Patrimoniales	101.000
Enajenacion de Inversiones Reales	0
Transferencias de Capital	200.000
Activos Financieros	0
Pasivos Financieros	0

### Ingresos





## 19. Educación - Curso 2022 / 2023 - Centros públicos

Educación Infantil 2º Ciclo, Primaria y Especial		ESO, Bachillerato y Ciclos Formativos	
Institución educativa		Institución educativa	
CRA	Sin centro rural agrupado	Centros	0
Colegios	0	<b>Alumnado</b>	
Alumnado		ESO	0
Alumnos	0	Bachillerato	0
		Ciclos Formativos	0
<b>Alumnos</b>			
<div style="border: 1px solid black; width: 100%; height: 100%; display: flex; align-items: center; justify-content: center;"> <p>SIN DATOS</p> </div>			

## 20. Educación - Curso 2022 / 2023 - Centros privados

Educación Infantil 2º Ciclo, Primaria y Especial		ESO, Bachillerato y Ciclos Formativos	
Institución educativa		Institución educativa	
Colegios	0	Centros	0
Alumnado		Alumnado	
Alumnos	0	ESO	0
		Bachillerato	0
		Ciclos Formativos	0
<b>Alumnos</b>			
<div style="border: 1px solid black; width: 100%; height: 100%; display: flex; align-items: center; justify-content: center;"> <p>SIN DATOS</p> </div>			

### 21. Elecciones

Alcalde	Ernesto Fernández	Pérez	Fecha de posesión	15-06-2019
<b>Elecciones municipales 2019</b>				
PP	56			
PSOE	13			
Otros	11			
Votos en blanco	4			
<b>Elecciones autonómicas 2019</b>				
PP	41			
PSOE	17			
Otros	20			
Votos en blanco	2			