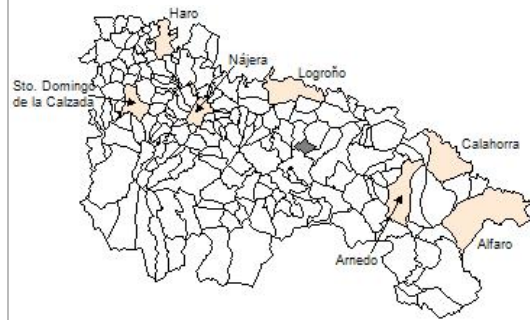


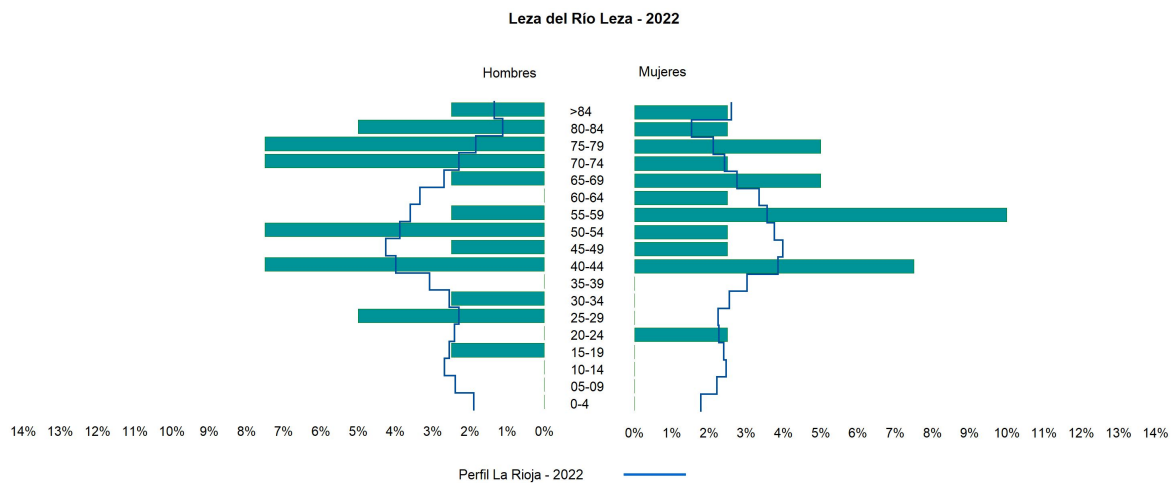
1. Datos Generales

Código INE	26088
Municipio	Leza de Río Leza
Partido judicial	Logroño
Zona de salud	Alberite
Superficie municipal (Km2)	11,12
Altitud máx. del núcleo de población principal (m)	567
Distancia a la capital	21
Número de núcleos	2



2. Evolución Demográfica

Padrón	2016	2017	2018	2019	2020	2021	2022
Total	39	37	33	42	41	42	40
Hombres	23	22	18	25	24	23	22
Mujeres	16	15	15	17	17	19	18
Densidad	3,5	3,3	3,0	3,8	3,7	3,8	3,6
Extranjeros	1	1					




3. Índices y tasas de Población (1/1/2022)

	Leza de Río Leza	La Rioja
Ratio de feminidad (Total Mujeres / Total Hombres) x 100	81,82	102,65
Índice de infancia (Pob. de 0 a 14 / Pob. Total) x 100		13,91
Índice de tendencia (Pob. de 0 a 4 / Pob. de 5 a 9) x 100		80,58
Índice de juventud (Pob. de 15 a 29 / Pob. total) x 100	10,00	14,67
Índice de longevidad (Pob. > 84 / Pob. > 64) x 100	11,76	19,12
Índice de vejez (Pob. >= 65 / Pob. Total) x 100	42,50	21,52
Tasa de dependencia ((Pob. < 16 + Pob. > 64) / Pob. de 16 a 64) x 100	73,91	57,39
Tasa de reemplazo (Pob. de 20 a 29 / Pob. de 55 a 64) x 100	50,00	67,41
Tasa de maternidad (Pob. de 0 a 4 / Mujeres de 15 a 49) x 100		18,26
Tasa de residentes extranjeros (Total extranjeros / Pob. Total) x 100		13,05

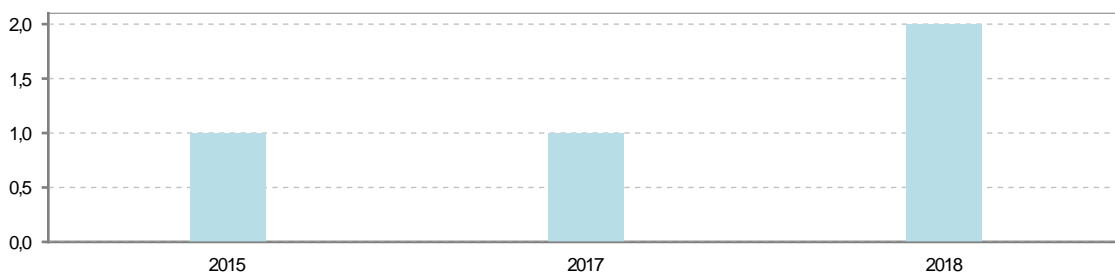
4. Movimiento Natural de la Población

	2016	2017	2018	2019	2020	2021
Nacimientos						
Defunciones		1	2			
Matrimonios						
Crecimiento vegetativo		-1	-2			

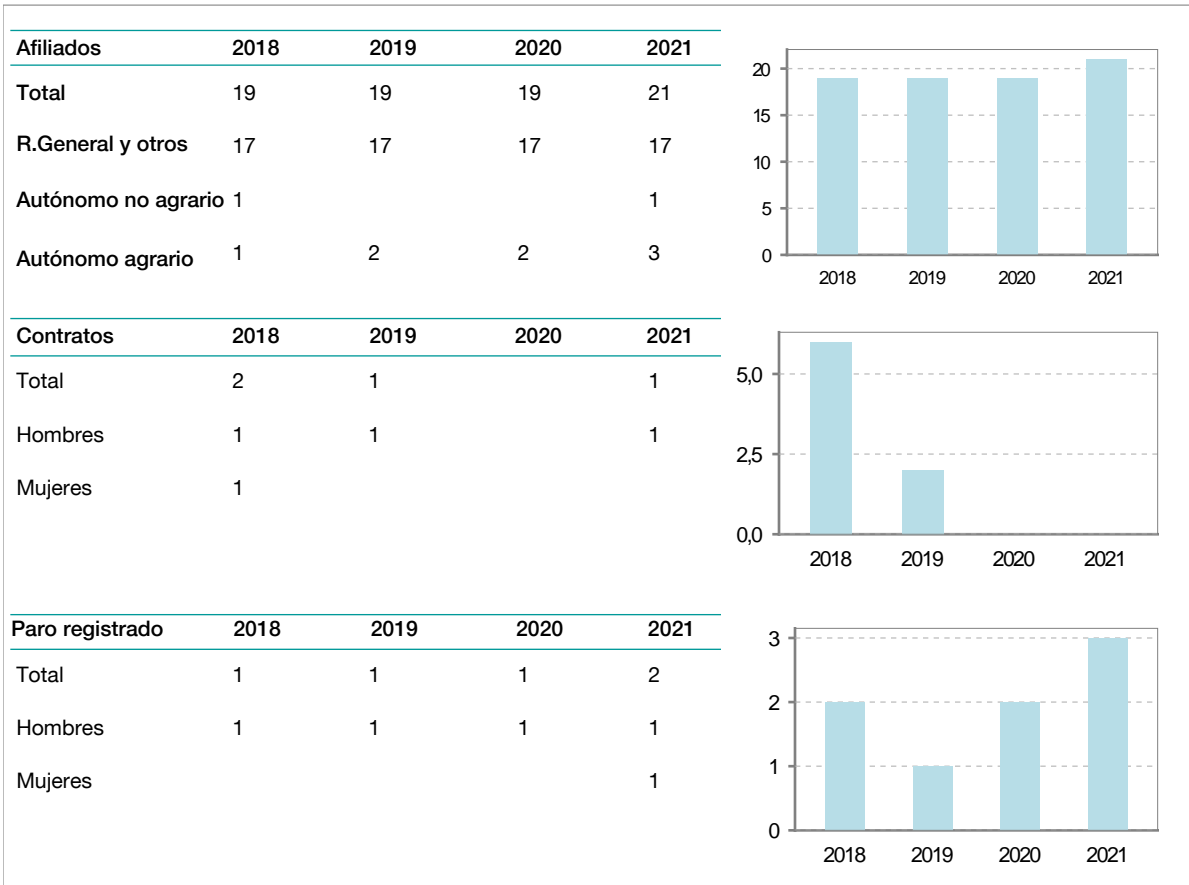
Nacimientos



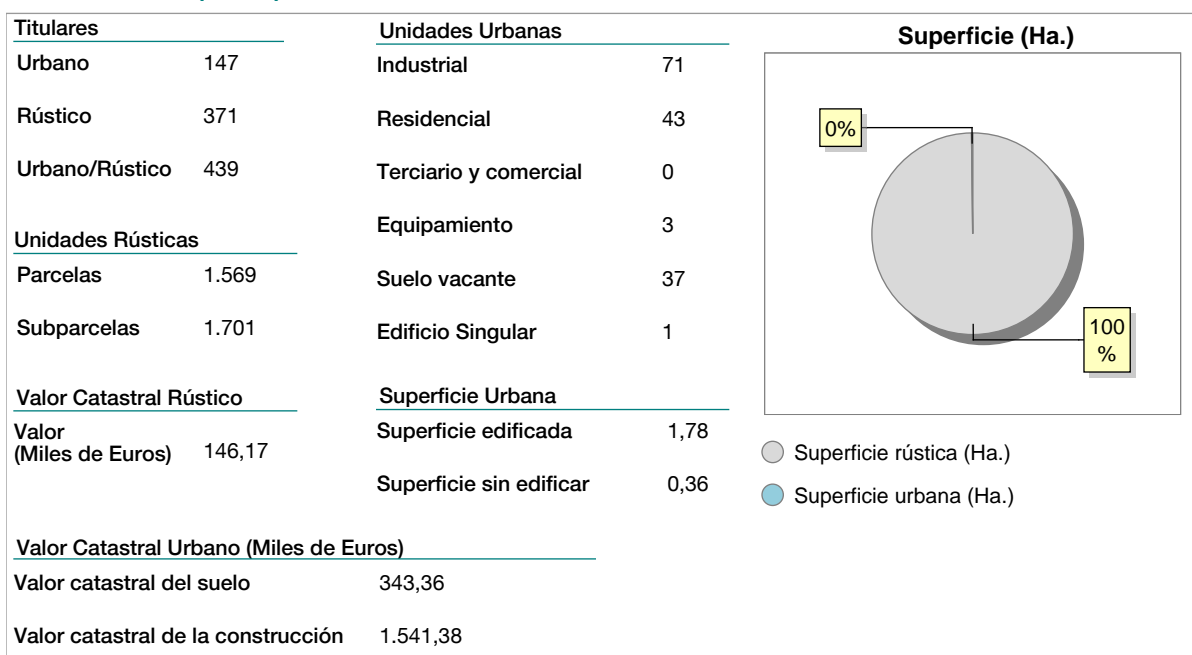
Defunciones



5. Mercado Laboral. (a 30 de junio)

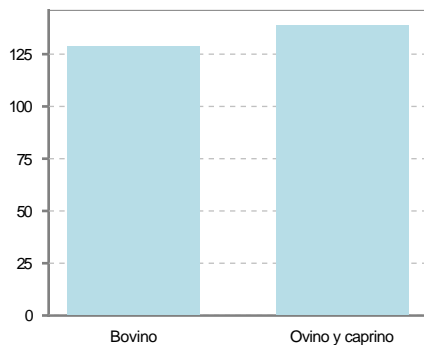


6. Catastro (2021)



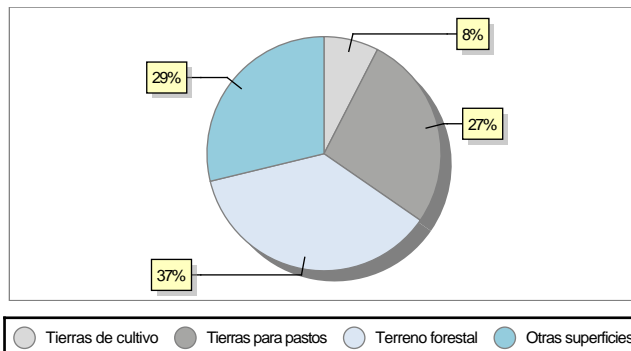
7. Ganadería (2021)

	Cabezas ganaderas	Unidades ganaderas
Aves		
Gallinas		
Pollos		
Bovinos	129	129,00
Terneros de cebo		
Vacas de carne	129	129,00
Vacas de ordeño		
Conejas		
Conejas		
Ovinos y Caprinos	139	20,85
Cabras	45	6,75
Ovejas	94	14,10
Porcinos		
Cerdas		
Cerdos de cebo		



8. Distribución General del Terreno (2021)

	Total	Regadío	Secano
Total Municipal	1.112	18	1.094
Tierras de cultivo	84	14	70
Barbecho y otras tierras	22	3	19
Cultivos herbáceos	4	3	1
Cultivos leñosos	58	8	50
Tierras para pastos	301		301
Pastizales	301		301
Prados naturales			
Terreno forestal	407	4	403
Monte abierto			
Monte leñoso	195		195
Monte maderable	212	4	208
Otras superficies	320		320
Erial a pastos	261		261
Espartizal			
Ríos y lagos	21		21
Superficie no agrícola	22		22
Terreno improductivo	16		16



9. Cultivos herbáceos -Ha. (2021)

	Secano	Regadío	Total
Total cultivos herbáceos	1	3	4
Cereales grano		2	2
Leguminosas grano			
Patata			
Cultivos industriales			
Flores y plantas			
Cultivos forrajeros	1	1	2
Hortalizas			

10. Cultivos leñosos -Ha. (2021)

	Secano	Regadío	Total
Total cultivos leñosos	50	8	58
Cítricos			
Frutales	14	4	18
Viñedo	6		6
Olivar	30	4	34
Otros cultivos leñosos			
Viveros			

11. Entidades Financieras

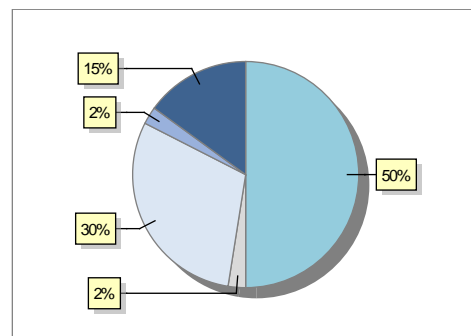
	2019	2020	2021
Entidades financieras de Depósito	0	0	0
Entidades Financieras de Crédito	0	0	0

12. Salud

	2019	2020	2021
Centros de salud	0	0	0
Consultorios	1	1	1
Farmacias	0	0	0
Botiquines	0	0	0

13. Parque de Vehículos

	2019	2020	2021	2022
Total vehículos	33	35	38	40
Automóviles	15	18	19	20
Motos	1	1	1	1
Furgonetas y Camiones	12	11	11	12
Autobuses	0	0	0	0
Tractores industriales	1	1	1	1
Otros vehículos	4	4	6	6



14. Espacios Deportivos

	2021
Campos de tiro	0
Campos de golf	0
Campos de fútbol	0
Rocodromos	0
Pistas de petanca	0
Pistas de padel	0
Pistas de atletismo	0
Piscinas cubiertas	0
Pistas de squash	0
Pistas polideportivas	0
Pistas de tenis	0
Piscinas al aire libre	0
Pabellones polideportivos	0
Pabellones con fronton	0
Frontones	0

15. Turismo (2022)

	Establecimientos	Habitaciones	Plazas
Hoteles			
Casas rurales			
Restaurantes			
Hostales			
Pensiones			
Turismo activo			
Agencias de viajes			
Apartamentos			
Campings			
Albergues turísticos			
Viviendas de uso turístico			
Empresas organizadoras de congresos y reuniones			

16. Conectividad: Banda ancha Fija

Entidad Municipal	Caudal de Bajada	Fibra optica de centralita	Fibra optica hasta el Hogar
Leza de Río Leza	6 Mb	NO	NO

17. Conectividad: Banda ancha Movil

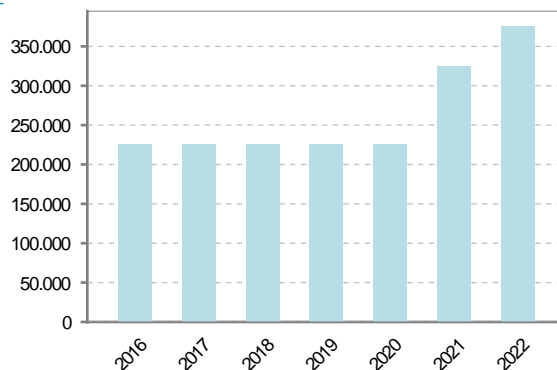
Entidad Municipal	Caudal de Bajada	UMTS
Leza de Río Leza	6 Mb	SI

18. Presupuestos Municipales

Gastos por capitulos

Gastos de Personal	24.692
Gastos en Bienes Corrientes y Servicios	97.123
Gastos Financieros	100
Transferencias Corrientes	4.000
Inversiones Reales	250.000
Transferencias de Capital	0
Activos Financieros	0
Pasivos Financieros	0

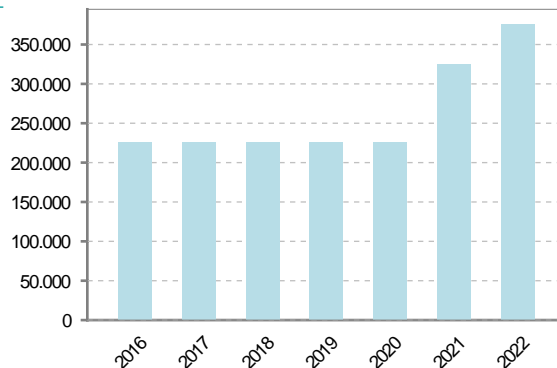
Gastos



Ingresos por capitulos

Impuestos Directos	15.000
Impuestos Indirectos	700
Tasas y Otros Ingresos	4.600
Transferencias Corrientes	18.500
Ingresos Patrimoniales	87.116
Enajenacion de Inversiones Reales	0
Transferencias de Capital	250.000
Activos Financieros	0
Pasivos Financieros	0

Ingresos





19. Educación - Curso 2022 / 2023 - Centros públicos

Educación Infantil 2º Ciclo, Primaria y Especial		ESO, Bachillerato y Ciclos Formativos	
Institución educativa		Institución educativa	
CRA	Sin centro rural agrupado	Centros	0
Colegios	0	Alumnado	
Alumnado		ESO	0
Alumnos	0	Bachillerato	0
		Ciclos Formativos	0
Alumnos			
<div style="border: 1px solid black; width: 100%; height: 100%; display: flex; align-items: center; justify-content: center;"> <p>SIN DATOS</p> </div>			

20. Educación - Curso 2022 / 2023 - Centros privados

Educación Infantil 2º Ciclo, Primaria y Especial		ESO, Bachillerato y Ciclos Formativos	
Institución educativa		Institución educativa	
Colegios	0	Centros	0
Alumnado		Alumnado	
Alumnos	0	ESO	0
		Bachillerato	0
		Ciclos Formativos	0
Alumnos			
<div style="border: 1px solid black; width: 100%; height: 100%; display: flex; align-items: center; justify-content: center;"> <p>SIN DATOS</p> </div>			



21. Elecciones

