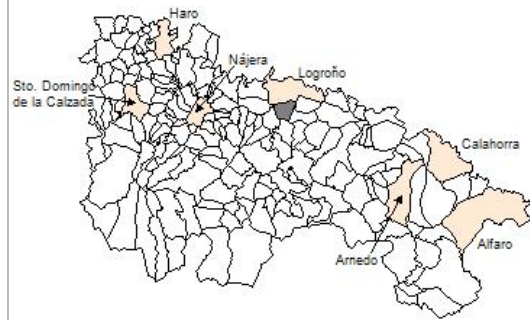


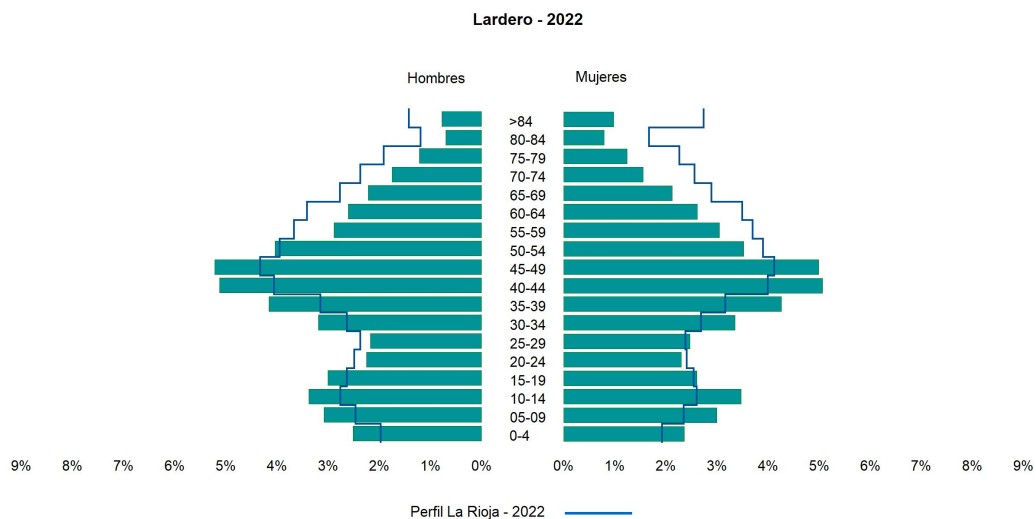
1. Datos Generales

Código INE	26084
Municipio	Lardero
Partido judicial	Logroño
Zona de salud	Alberite
Superficie municipal (Km2)	20,62
Altitud máx. del núcleo de población principal (m)	435
Distancia a la capital	4
Número de núcleos	2



2. Evolución Demográfica

Padrón	2016	2017	2018	2019	2020	2021	2022
Total	9.620	9.872	10.193	10.500	10.813	11.042	11.094
Hombres	4.866	4.972	5.124	5.262	5.419	5.543	5.572
Mujeres	4.754	4.900	5.069	5.238	5.394	5.499	5.522
Densidad	466,5	478,8	494,3	509,2	524,4	535,5	538,0
Extranjeros	1.150	1.174	1.254	1.364	1.483	1.499	1.490



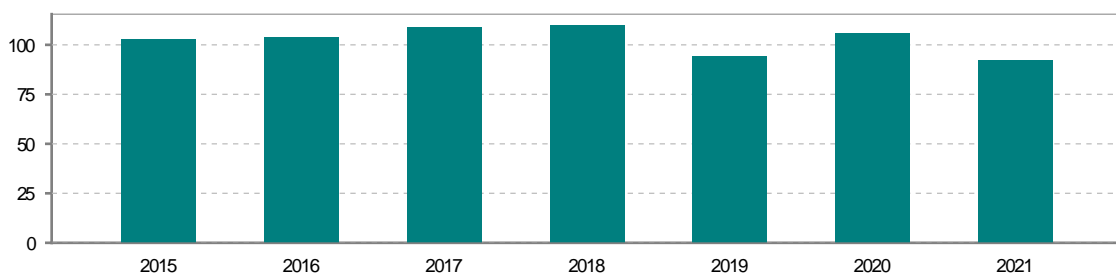
3. Índices y tasas de Población (1/1/2022)

	Lardero	La Rioja
Ratio de feminidad (Total Mujeres / Total Hombres) x 100	99,10	102,65
Índice de infancia (Pob. de 0 a 14 / Pob. Total) x 100	17,80	13,91
Índice de tendencia (Pob. de 0 a 4 / Pob. de 5 a 9) x 100	80,00	80,58
Índice de juventud (Pob. de 15 a 29 / Pob. total) x 100	14,80	14,67
Índice de longevidad (Pob. > 84 / Pob. > 64) x 100	13,12	19,12
Índice de vejez (Pob. >= 65 / Pob. Total) x 100	13,33	21,52
Tasa de dependencia ((Pob. < 16 + Pob. > 64) / Pob. de 16 a 64) x 100	47,62	57,39
Tasa de reemplazo (Pob. de 20 a 29 / Pob. de 55 a 64) x 100	82,52	67,41
Tasa de maternidad (Pob. de 0 a 4 / Mujeres de 15 a 49) x 100	19,42	18,26
Tasa de residentes extranjeros (Total extranjeros / Pob. Total) x 100	13,43	13,05

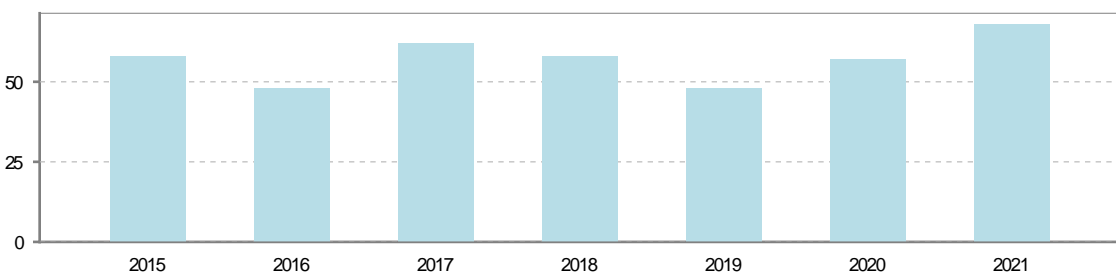
4. Movimiento Natural de la Población

	2016	2017	2018	2019	2020	2021
Nacimientos	104	109	110	94	106	92
Defunciones	48	62	58	48	57	68
Matrimonios	56	54	57	57	26	26
Crecimiento vegetativo	56	47	52	46	49	24

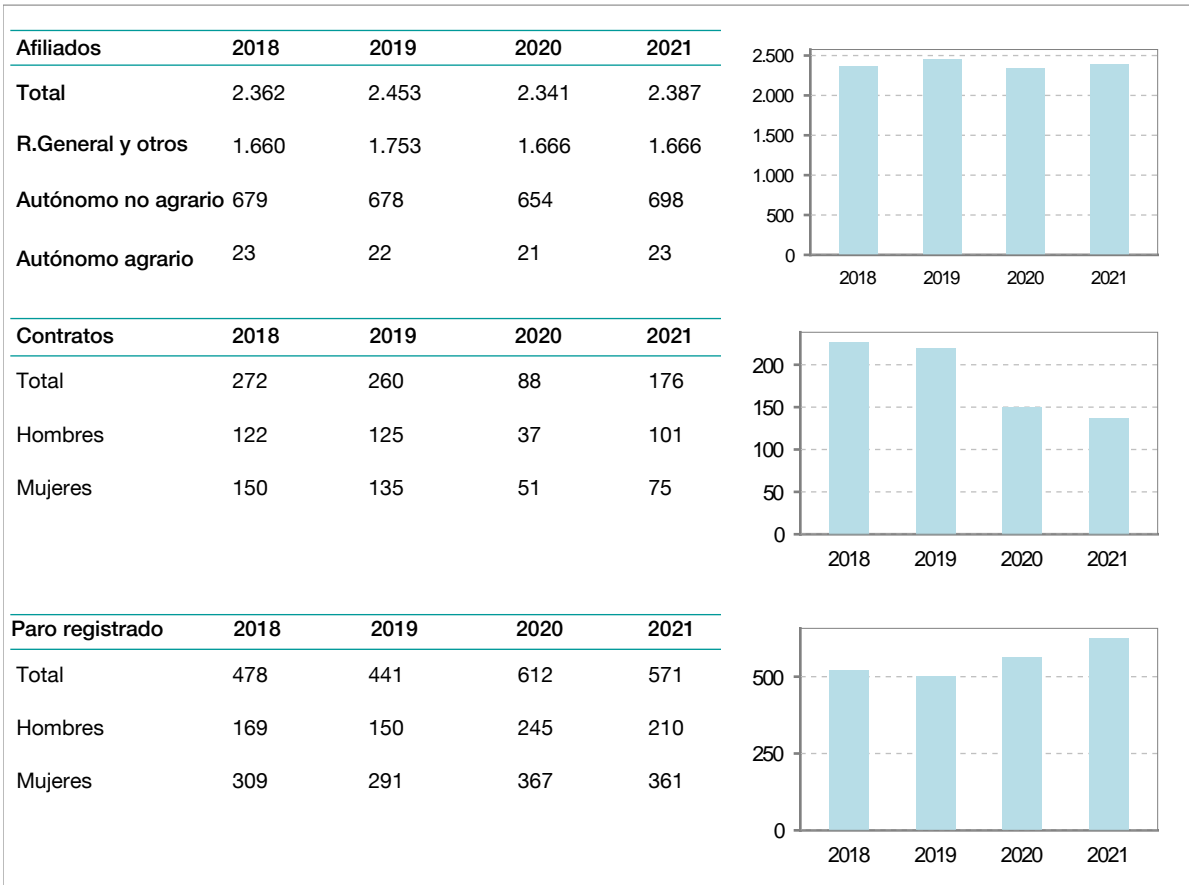
Nacimientos



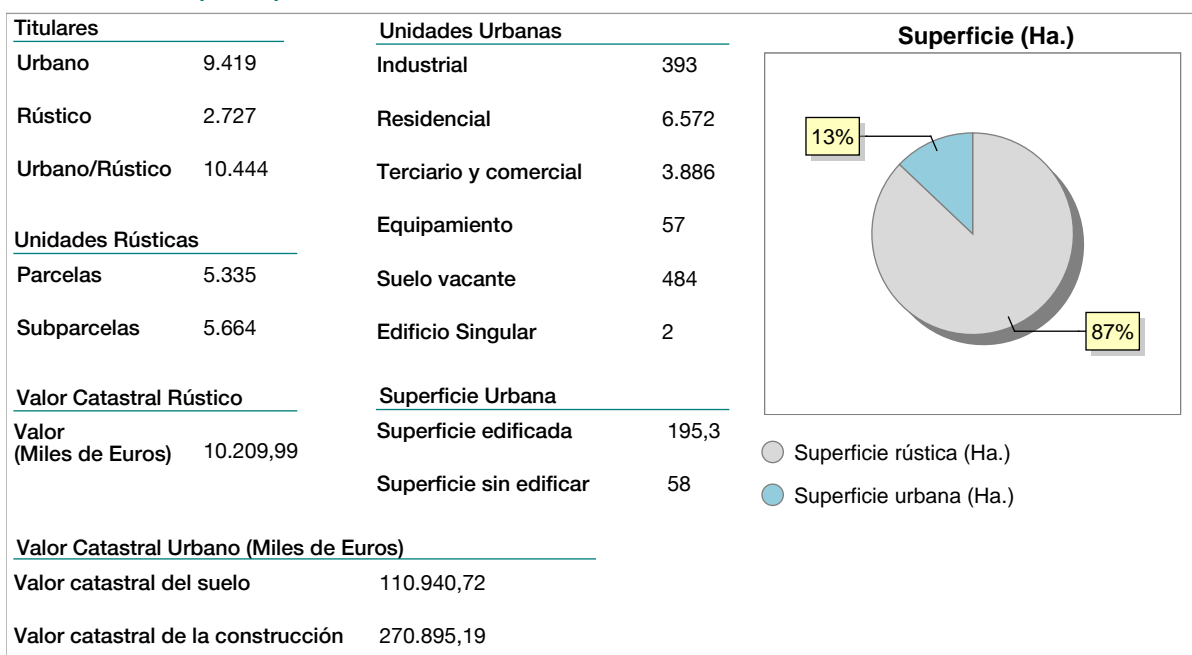
Defunciones



5. Mercado Laboral. (a 30 de junio)



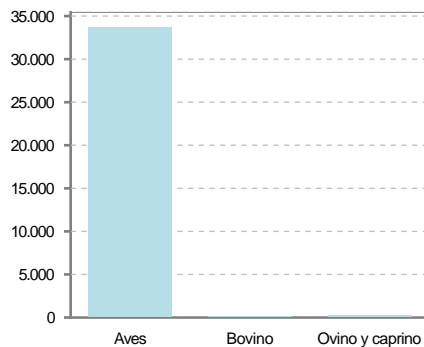
6. Catastro (2021)



7. Ganadería (2021)

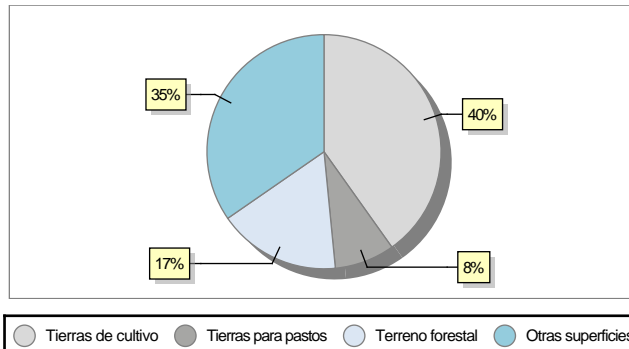
	Cabezas ganaderas	Unidades ganaderas
Aves	33.743	168,72
Gallinas		
Pollos	33.743	168,72
Bovinos	141	141,00
Terneros de cebo		
Vacas de carne	141	141,00
Vacas de ordeño		
Conejas		
Conejas		
Ovinos y Caprinos	296	44,40
Cabras	204	30,60
Ovejas	92	13,80
Porcinos		

Cerdos de cebo



8. Distribución General del Terreno (2021)

	Total	Regadío	Secano
Total Municipal	2.062	511	1.551
Tierras de cultivo	828	509	319
Barbecho y otras tierras	266	79	187
Cultivos herbáceos	306	204	102
Cultivos leñosos	256	226	30
Tierras para pastos	171		171
Pastizales	171		171
Prados naturales			
Terreno forestal	349	2	347
Monte abierto			
Monte leñoso	244		244
Monte maderable	105	2	103
Otras superficies	714		714
Erial a pastos	165		165
Espartizal			
Ríos y lagos	26		26
Superficie no agrícola	500		500
Terreno improductivo	23		23



9. Cultivos herbáceos -Ha. (2021)

	Secano	Regadío	Total
Total cultivos herbáceos	102	204	306
Cereales grano	84	143	227
Leguminosas grano	6	5	11
Patata		2	2
Cultivos industriales			
Flores y plantas			
Cultivos forrajeros	12	39	51
Hortalizas		15	15

10. Cultivos leñosos -Ha. (2021)

	Secano	Regadío	Total
Total cultivos leñosos	30	226	256
Cítricos			
Frutales	6	118	124
Viñedo	3	54	57
Olivar	21	53	74
Otros cultivos leñosos			
Viveros		1	1



11. Entidades Financieras

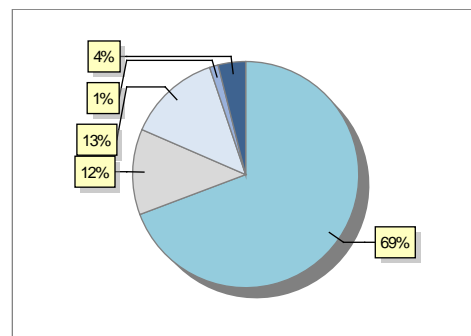
	2019	2020	2021
Entidades financieras de Depósito	4	4	3
Entidades Financieras de Crédito	0	0	0

12. Salud

	2019	2020	2021
Centros de salud	0	0	0
Consultorios	1	1	1
Farmacias	3	3	3
Botiquines	0	0	0

13. Parque de Vehículos

	2019	2020	2021	2022
Total vehículos	7.606	7.721	8.004	8.211
Automóviles	5.387	5.458	5.575	5.687
Motos	863	905	954	1.006
Furgonetas y Camiones	1.043	1.040	1.084	1.094
Autobuses	0	0	0	0
Tractores industriales	63	62	88	102
Otros vehículos	250	256	303	322



14. Espacios Deportivos

	2021
Campos de tiro	1
Campos de golf	0
Campos de fútbol	2
Rocodromos	1
Pistas de petanca	0
Pistas de padel	1
Pistas de atletismo	0
Piscinas cubiertas	0
Pistas de squash	0
Pistas polideportivas	3
Pistas de tenis	1
Piscinas al aire libre	2
Pabellones polideportivos	2
Pabellones con fronton	1
Frontones	1

15. Turismo (2022)

	Establecimientos	Habitaciones	Plazas
Hoteles			
Casas rurales			
Restaurantes	6		514
Hostales			
Pensiones			
Turismo activo	1		
Agencias de viajes	1		
Apartamentos			
Campings			
Albergues turísticos			
Viviendas de uso turístico	22		
Empresas organizadoras de congresos y reuniones	1		

16. Conectividad: Banda ancha Fija

Entidad Municipal	Caudal de Bajada	Fibra optica de centralita	Fibra optica hasta el Hogar
Lardero	100 Mb	SI	SI

17. Conectividad: Banda ancha Movil

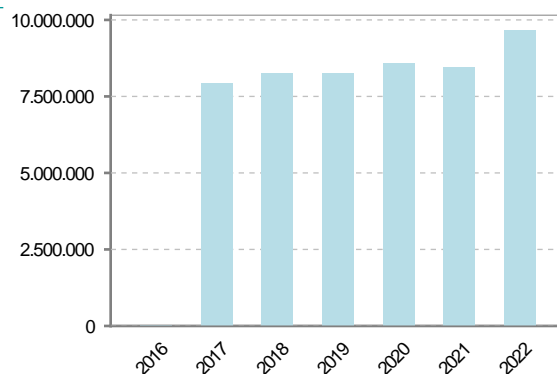
Entidad Municipal	Caudal de Bajada	UMTS
Lardero	6 Mb	SI

18. Presupuestos Municipales

Gastos por capitulos

Gastos de Personal	2.464.593
Gastos en Bienes Corrientes y Servicios	5.020.035
Gastos Financieros	20.000
Transferencias Corrientes	186.640
Inversiones Reales	1.810.000
Transferencias de Capital	10.000
Activos Financieros	0
Pasivos Financieros	160.000

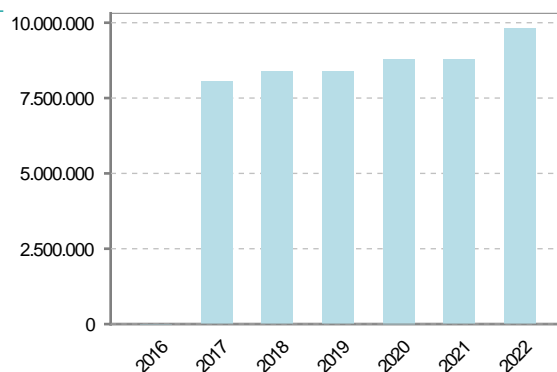
Gastos



Ingresos por capitulos

Impuestos Directos	2.845.142
Impuestos Indirectos	160.000
Tasas y Otros Ingresos	2.245.482
Transferencias Corrientes	2.783.859
Ingresos Patrimoniales	34.000
Enajenacion de Inversiones Reales	0
Transferencias de Capital	402.784
Activos Financieros	0
Pasivos Financieros	1.350.000

Ingresos





19. Educación - Curso 2022 / 2023 - Centros públicos

Educación Infantil 2º Ciclo, Primaria y Especial

Institución educativa

CRA	Sin centro rural agrupado
Colegios	2

Alumnado

Alumnos	850
---------	-----

ESO, Bachillerato y Ciclos Formativos

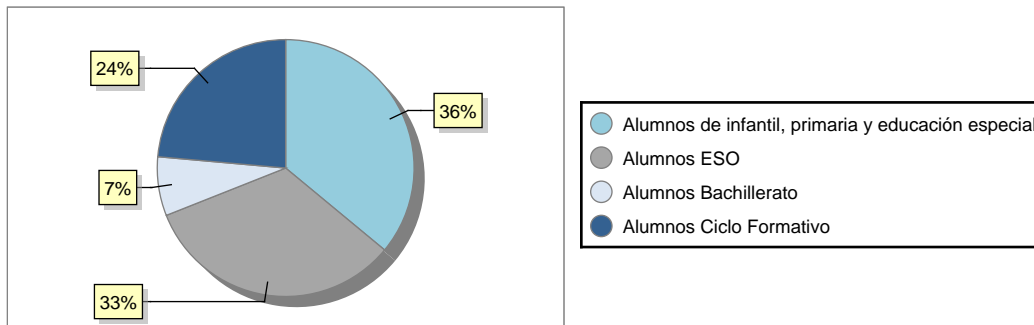
Institución educativa

Centros	1
---------	---

Alumnado

ESO	779
Bachillerato	175
Ciclos Formativos	557

Alumnos



20. Educación - Curso 2022 / 2023 - Centros privados

Educación Infantil 2º Ciclo, Primaria y Especial

Institución educativa

Colegios	0
----------	---

Alumnado

Alumnos	0
---------	---

ESO, Bachillerato y Ciclos Formativos

Institución educativa

Centros	0
---------	---

Alumnado

ESO	0
Bachillerato	0
Ciclos Formativos	0

Alumnos

SIN DATOS

21. Elecciones

Alcalde	Manuel Santiago	Vallejo	García	Fecha de posesión	15-06-2019
Elecciones municipales 2019					
PP	1.563				
PSOE	1.412				
Otros	1.726				
Votos en blanco	53				
Elecciones autonómicas 2019					
PP	1.558				
PSOE	1.494				
Otros	1.665				
Votos en blanco	35				