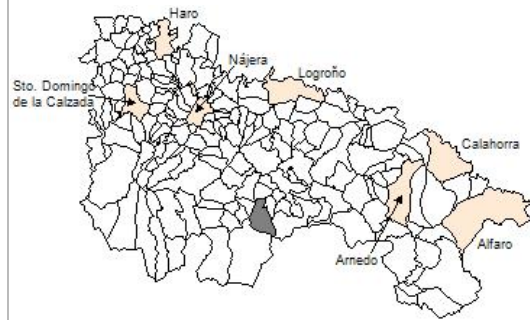




1. Datos Generales

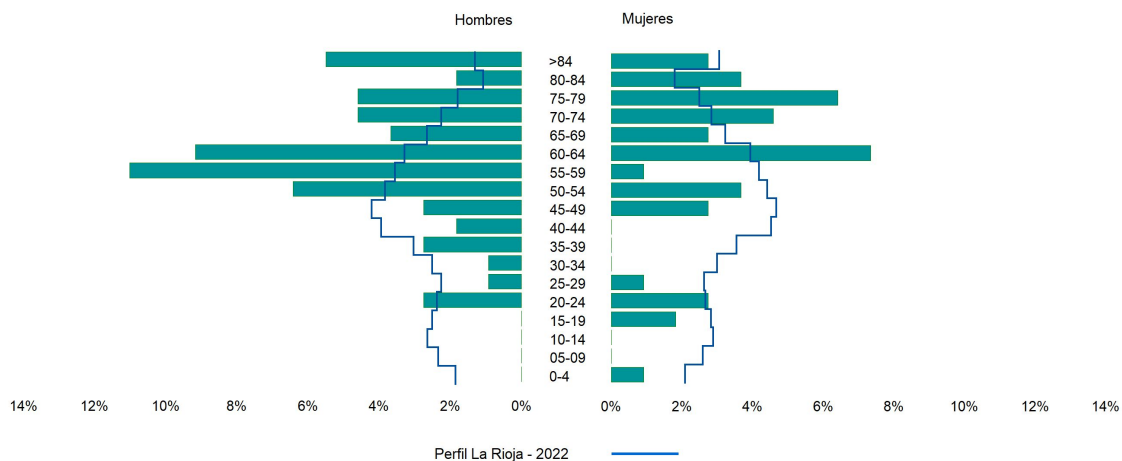
Código INE	26082
Municipio	Laguna de Cameros
Partido judicial	Logroño
Zona de salud	San Román de Cameros
Superficie municipal (Km2)	41,6
Altitud máx. del núcleo de población principal (m)	1.042
Distancia a la capital	46
Número de núcleos	2



2. Evolución Demográfica

Padrón	2016	2017	2018	2019	2020	2021	2022
Total	125	119	116	104	106	110	109
Hombres	74	72	71	64	65	66	64
Mujeres	51	47	45	40	41	44	45
Densidad	3,0	2,9	2,8	2,5	2,5	2,6	2,6
Extranjeros	5	4	1	1	1	2	2

Laguna de Cameros - 2022



3. Índices y tasas de Población (1/1/2022)

	Laguna de Cameros	La Rioja
Ratio de feminidad (Total Mujeres / Total Hombres) x 100	70,31	102,65
Índice de infancia (Pob. de 0 a 14 / Pob. Total) x 100	0,92	13,91
Índice de tendencia (Pob. de 0 a 4 / Pob. de 5 a 9) x 100		80,58
Índice de juventud (Pob. de 15 a 29 / Pob. total) x 100	9,17	14,67
Índice de longevidad (Pob. > 84 / Pob. > 64) x 100	20,45	19,12
Índice de vejez (Pob. >= 65 / Pob. Total) x 100	40,37	21,52
Tasa de dependencia ((Pob. < 16 + Pob. > 64) / Pob. de 16 a 64) x 100	70,31	57,39
Tasa de reemplazo (Pob. de 20 a 29 / Pob. de 55 a 64) x 100	25,81	67,41
Tasa de maternidad (Pob. de 0 a 4 / Mujeres de 15 a 49) x 100	11,11	18,26
Tasa de residentes extranjeros (Total extranjeros / Pob. Total) x 100	1,83	13,05

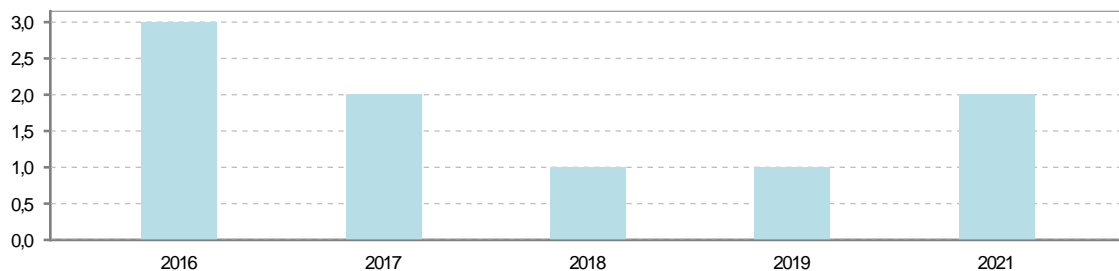
4. Movimiento Natural de la Población

	2016	2017	2018	2019	2020	2021
Nacimientos						
Defunciones	3	2	1	1		2
Matrimonios		1				
Crecimiento vegetativo	-3	-2	-1	-1		-2

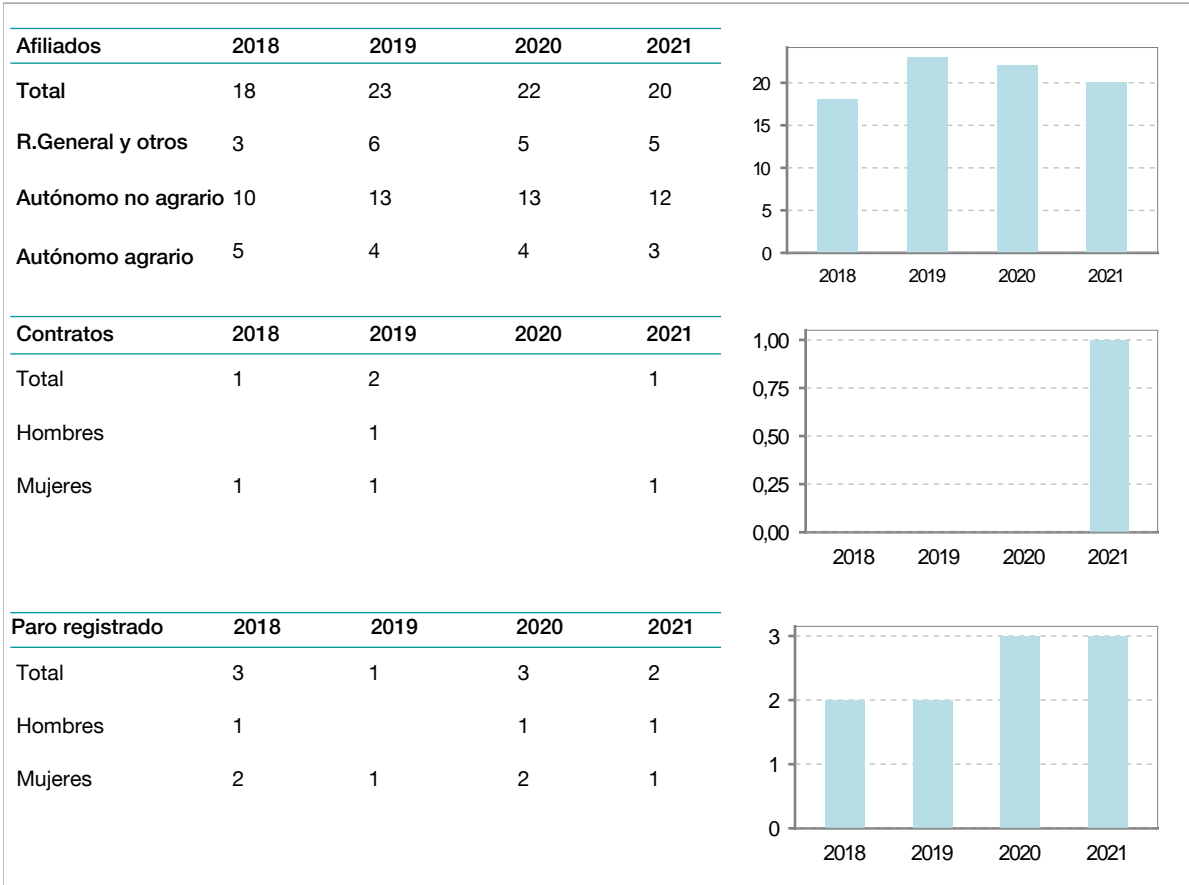
Nacimientos



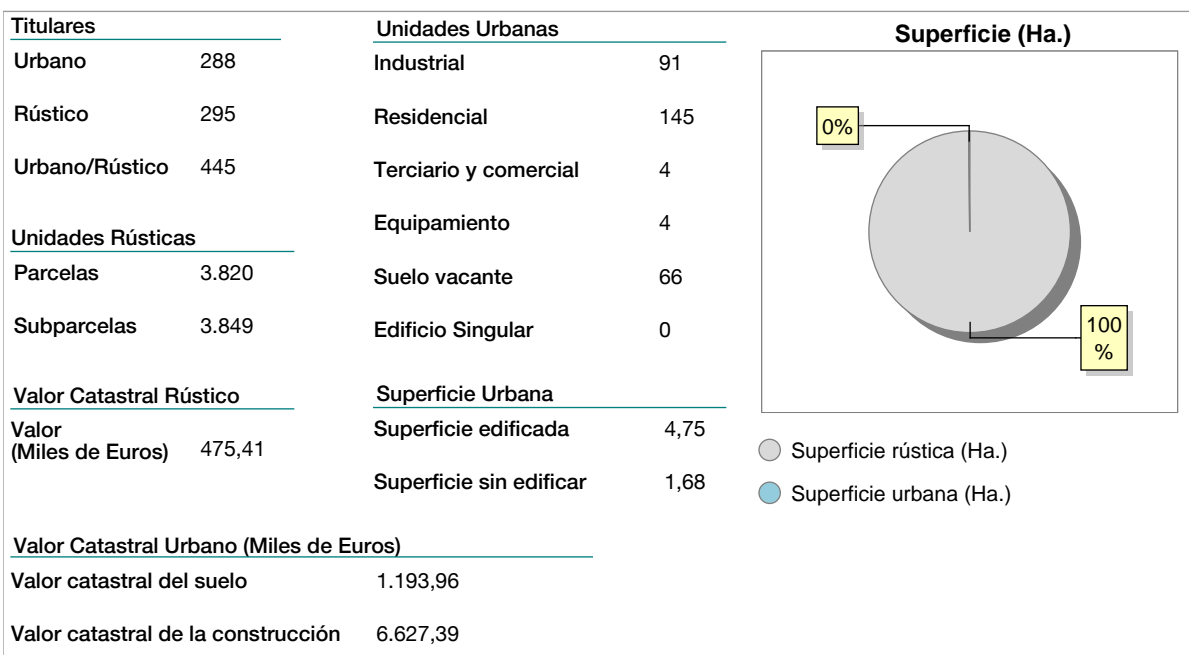
Defunciones



5. Mercado Laboral. (a 30 de junio)



6. Catastro (2021)





7. Ganadería (2021)

	Cabezas ganaderas	Unidades ganaderas
Aves		
Gallinas		
Pollos		
Bovinos	309	282,20
Terneros de cebo	67	40,20
Vacas de carne	242	242,00
Vacas de ordeño		
Conejas		
Conejas		
Ovinos y Caprinos	39	5,85
Cabras	39	5,85
Ovejas		
Porcinos	3	0,48
Cerdas		
Cerdos de cebo	3	0,48

Categoría	Número de cabezas
Bovino	309
Ovino y caprino	39
Porcino	3

8. Distribución General del Terreno (2021)

	Total	Regadío	Secano
Total Municipal	4.160	3	4.157
Tierras de cultivo	1	1	
Barbecho y otras tierras	1	1	
Cultivos herbáceos			
Cultivos leñosos			
Tierras para pastos	1.280	2	1.278
Pastizales	1.264		1.264
Prados naturales	16	2	14
Terreno forestal	2.703		2.703
Monte abierto	160		160
Monte leñoso	603		603
Monte maderable	1.940		1.940
Otras superficies	176		176
Erial a pastos	56		56
Espartizal			
Ríos y lagos	54		54
Superficie no agrícola	59		59
Terreno improductivo	7		7

Categoría	Porcentaje
Tierras de cultivo	4%
Tierras para pastos	31%
Terreno forestal	65%
Otras superficies	0%

9. Cultivos herbáceos -Ha. (2021)

	Secano	Regadío	Total
Total cultivos herbáceos			
Cereales grano			
Leguminosas grano			
Patata			
Cultivos industriales			
Flores y plantas			
Cultivos forrajeros			
Hortalizas			

10. Cultivos leñosos -Ha. (2021)

	Secano	Regadío	Total
Total cultivos leñosos			
Cítricos			
Frutales			
Viñedo			
Olivar			
Otros cultivos leñosos			
Viveros			

11. Entidades Financieras

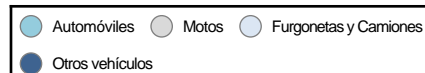
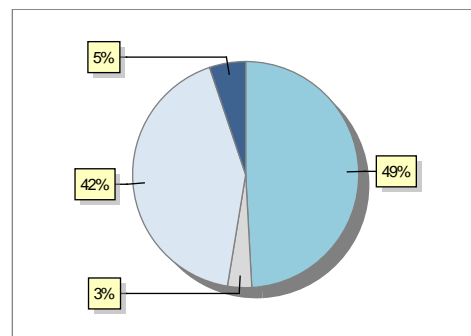
	2019	2020	2021
Entidades financieras de Depósito	1	0	0
Entidades Financieras de Crédito	0	0	0

12. Salud

	2019	2020	2021
Centros de salud	0	0	0
Consultorios	1	1	1
Farmacias	0	0	0
Botiquines	0	0	0

13. Parque de Vehículos

	2019	2020	2021	2022
Total vehículos	118	119	121	116
Automóviles	52	53	55	57
Motos	4	6	6	4
Furgonetas y Camiones	57	55	54	49
Autobuses	0	0	0	0
Tractores industriales	0	0	0	0
Otros vehículos	5	5	6	6



14. Espacios Deportivos

	2021
Campos de tiro	0
Campos de golf	0
Campos de fútbol	0
Rocodromos	0
Pistas de petanca	0
Pistas de padel	0
Pistas de atletismo	0
Piscinas cubiertas	0
Pistas de squash	0
Pistas polideportivas	1
Pistas de tenis	0
Piscinas al aire libre	1
Pabellones polideportivos	0
Pabellones con fronton	0
Frontones	1

15. Turismo (2022)

	Establecimientos	Habitaciones	Plazas
Hoteles	1	13	24
Casas rurales	2	23	20
Restaurantes	2		99
Hostales			
Pensiones			
Turismo activo			
Agencias de viajes			
Apartamentos			
Campings			
Albergues turísticos			
Viviendas de uso turístico	2		
Empresas organizadoras de congresos y reuniones			

16. Conectividad: Banda ancha Fija

Entidad Municipal	Caudal de Bajada	Fibra optica de centralita	Fibra optica hasta el Hogar
Laguna de Cameros	30 Mb	SI	NO

17. Conectividad: Banda ancha Movil

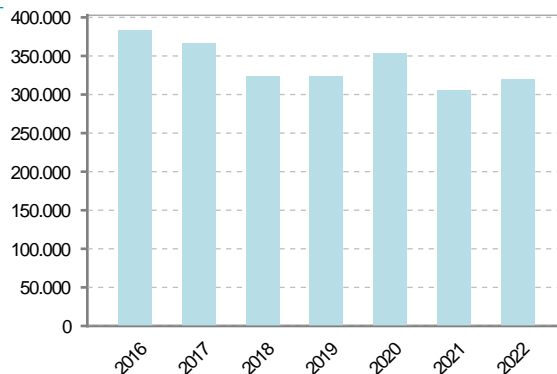
Entidad Municipal	Caudal de Bajada	UMTS
Laguna de Cameros	6 Mb	SI

18. Presupuestos Municipales

Gastos por capitulos

Gastos de Personal	97.000
Gastos en Bienes Corrientes y Servicios	135.000
Gastos Financieros	1.000
Transferencias Corrientes	0
Inversiones Reales	79.000
Transferencias de Capital	6.000
Activos Financieros	0
Pasivos Financieros	2.000

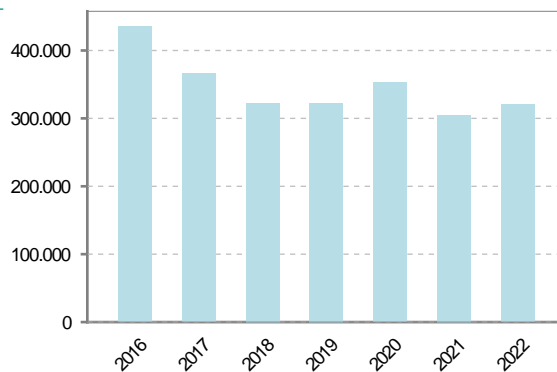
Gastos



Ingresos por capitulos

Impuestos Directos	45.000
Impuestos Indirectos	0
Tasas y Otros Ingresos	21.000
Transferencias Corrientes	107.000
Ingresos Patrimoniales	73.000
Enajenacion de Inversiones Reales	3.000
Transferencias de Capital	71.000
Activos Financieros	0
Pasivos Financieros	0

Ingresos





19. Educación - Curso 2022 / 2023 - Centros públicos

Educación Infantil 2º Ciclo, Primaria y Especial		ESO, Bachillerato y Ciclos Formativos	
Institución educativa		Institución educativa	
CRA	Sin centro rural agrupado	Centros	0
Colegios	0	Alumnado	
Alumnado		ESO	0
Alumnos	0	Bachillerato	0
		Ciclos Formativos	0
Alumnos			
<div style="border: 1px solid black; padding: 20px; width: fit-content; margin: 0 auto;"> <p>SIN DATOS</p> </div>			

20. Educación - Curso 2022 / 2023 - Centros privados

Educación Infantil 2º Ciclo, Primaria y Especial		ESO, Bachillerato y Ciclos Formativos	
Institución educativa		Institución educativa	
Colegios	0	Centros	0
Alumnado		Alumnado	
Alumnos	0	ESO	0
		Bachillerato	0
		Ciclos Formativos	0
Alumnos			
<div style="border: 1px solid black; padding: 20px; width: fit-content; margin: 0 auto;"> <p>SIN DATOS</p> </div>			



21. Elecciones

