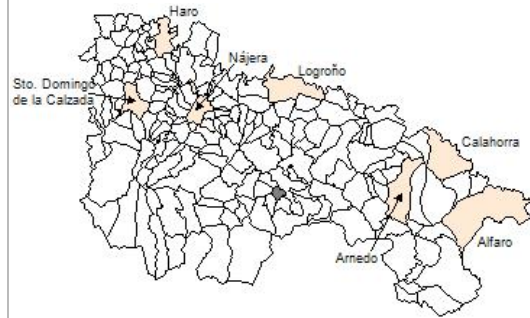


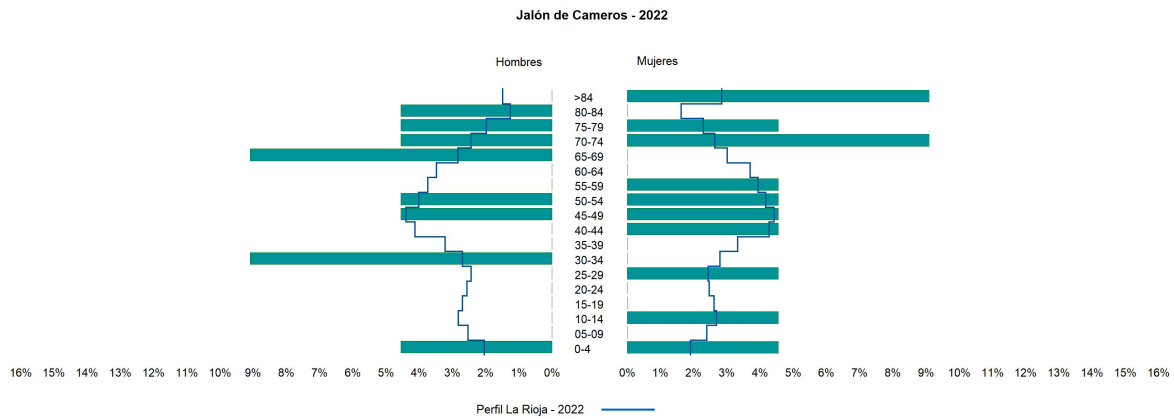
### 1. Datos Generales

Código INE	26081
Municipio	Jalón de Cameros
Partido judicial	Logroño
Zona de salud	San Román de Cameros
Superficie municipal (Km2)	8,43
Altitud máx. del núcleo de población principal (m)	876
Distancia a la capital	40
Número de núcleos	2



### 2. Evolución Demográfica

Padrón	2016	2017	2018	2019	2020	2021	2022
<b>Total</b>	17	18	18	21	21	19	22
<b>Hombres</b>	9	10	10	10	10	9	10
<b>Mujeres</b>	8	8	8	11	11	10	12
<b>Densidad</b>	2,0	2,1	2,1	2,5	2,5	2,3	2,6
<b>Extranjeros</b>	1	2	3	6	6	3	3




### 3. Índices y tasas de Población (1/1/2022)

	Jalón de Cameros	La Rioja
Ratio de feminidad (Total Mujeres / Total Hombres) x 100	120,00	102,65
Índice de infancia (Pob. de 0 a 14 / Pob. Total) x 100	13,64	13,91
Índice de tendencia (Pob. de 0 a 4 / Pob. de 5 a 9) x 100		80,58
Índice de juventud (Pob. de 15 a 29 / Pob. total) x 100	4,55	14,67
Índice de longevidad (Pob. > 84 / Pob. > 64) x 100	20,00	19,12
Índice de vejez (Pob. >= 65 / Pob. Total) x 100	45,45	21,52
Tasa de dependencia ((Pob. < 16 + Pob. > 64) / Pob. de 16 a 64) x 100	144,44	57,39
Tasa de reemplazo (Pob. de 20 a 29 / Pob. de 55 a 64) x 100	100,00	67,41
Tasa de maternidad (Pob. de 0 a 4 / Mujeres de 15 a 49) x 100	66,67	18,26
Tasa de residentes extranjeros (Total extranjeros / Pob. Total) x 100	13,64	13,05

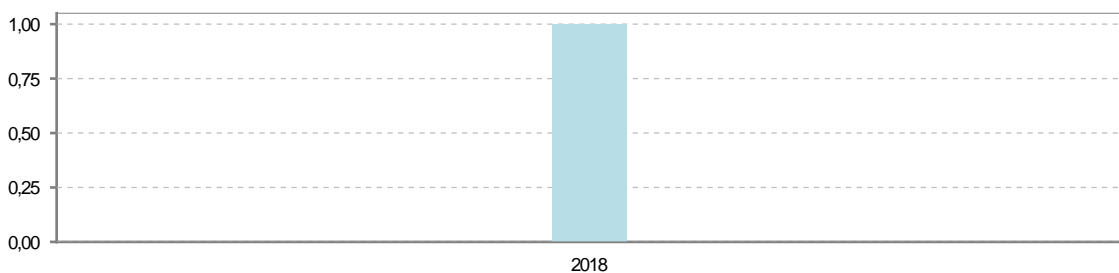
### 4. Movimiento Natural de la Población

	2016	2017	2018	2019	2020	2021
Nacimientos			2		1	
Defunciones			1			
Matrimonios						
Crecimiento vegetativo			1		1	

Nacimientos

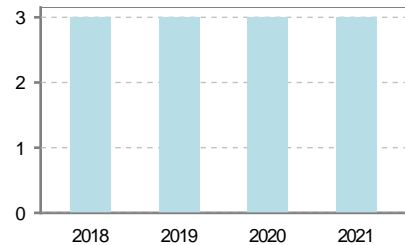


Defunciones



### 5. Mercado Laboral. (a 30 de junio)

Afiliados	2018	2019	2020	2021
Total	3	3	3	3
R.General y otros	2	2	2	2
Autónomo no agrario	1	1	1	1
Autónomo agrario				



Contratos	2018	2019	2020	2021
Total				
Mujeres				

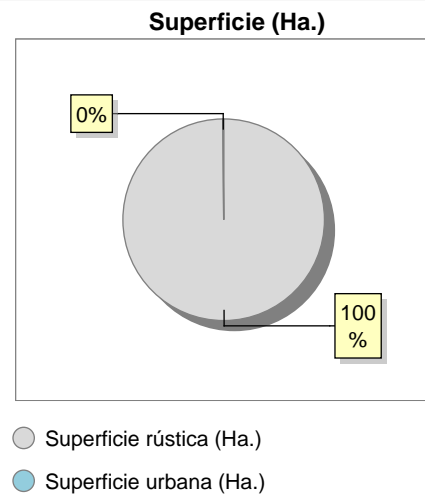


Paro registrado	2018	2019	2020	2021
Total				
Hombres				
Mujeres				



### 6. Catastro (2021)

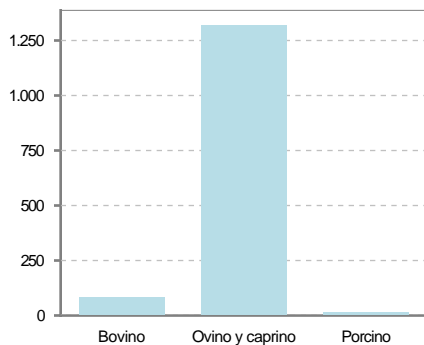
Titulares		Unidades Urbanas	
Urbano	72	Industrial	57
Rústico	202	Residencial	33
Urbano/Rústico	218	Terciario y comercial	6
<b>Unidades Rústicas</b>		Equipamiento	3
Parcelas	2.636	Suelo vacante	35
Subparcelas	2.683	Edificio Singular	0
<b>Valor Catastral Rústico</b>		<b>Superficie Urbana</b>	
Valor (Miles de Euros)	135,56	Superficie edificada	0,74
		Superficie sin edificar	0,39
<b>Valor Catastral Urbano (Miles de Euros)</b>			
Valor catastral del suelo	119,48		
Valor catastral de la construcción	994,42		





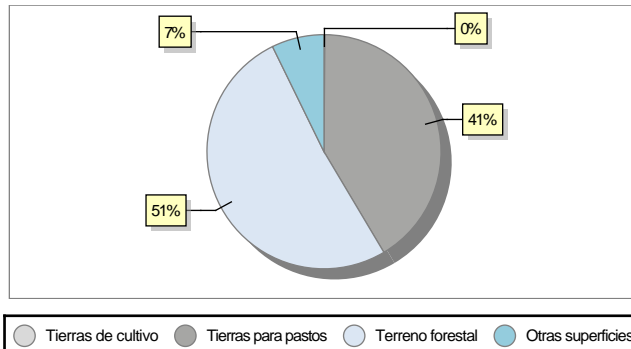
### 7. Ganadería (2021)

	Cabezas ganaderas	Unidades ganaderas
<b>Aves</b>		
Gallinas		
Pollos		
<b>Bovinos</b>	85	85,00
Terneros de cebo		
Vacas de carne	85	85,00
Vacas de ordeño		
<b>Conejas</b>		
Conejas		
<b>Ovinos y Caprinos</b>	1.321	198,15
Cabras	221	33,15
Ovejas	1.100	165,00
<b>Porcinos</b>		
Cerdas	8	2,40
Cerdos de cebo	10	1,60



### 8. Distribución General del Terreno (2021)

	Total	Regadío	Secano
<b>Total Municipal</b>	842	3	839
<b>Tierras de cultivo</b>			
Barbecho y otras tierras	1	1	
Cultivos herbáceos			
Cultivos leñosos			
<b>Tierras para pastos</b>			
Pastizales	346		346
Prados naturales	2	2	
<b>Terreno forestal</b>			
Monte abierto	11		11
Monte leñoso	366		366
Monte maderable	55		55
<b>Otras superficies</b>			
Erial a pastos	28		28
Espartizal			
Ríos y lagos	6		6
Superficie no agrícola	26		26
Terreno improductivo	1		1



### 9. Cultivos herbáceos -Ha. (2021)

	Secano	Regadío	Total
<b>Total cultivos herbáceos</b>			
Cereales grano			
Leguminosas grano			
Patata			
Cultivos industriales			
Flores y plantas			
Cultivos forrajeros			
Hortalizas			

### 10. Cultivos leñosos -Ha. (2021)

	Secano	Regadío	Total
<b>Total cultivos leñosos</b>			
Cítricos			
Frutales			
Viñedo			
Olivar			
Otros cultivos leñosos			
Viveros			



### 11. Entidades Financieras

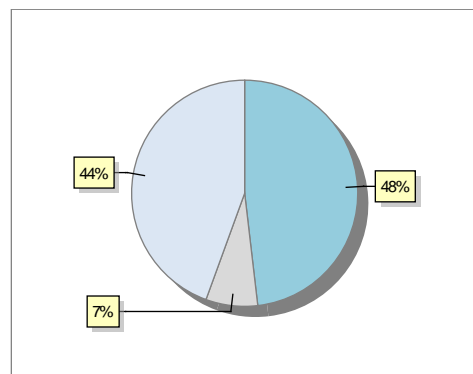
	2019	2020	2021
Entidades financieras de Depósito	0	0	0
Entidades Financieras de Crédito	0	0	0

### 12. Salud

	2019	2020	2021
Centros de salud	0	0	0
Consultorios	1	1	1
Farmacias	0	0	0
Botiquines	0	0	0

### 13. Parque de Vehículos

	2019	2020	2021	2022
Total vehículos	26	28	27	27
Automóviles	13	14	13	13
Motos	1	2	2	2
Furgonetas y Camiones	12	12	12	12
Autobuses	0	0	0	0
Tractores industriales	0	0	0	0
Otros vehículos	0	0	0	0



● Automóviles ● Motos ● Furgonetas y Camiones

### 14. Espacios Deportivos

	2021
Campos de tiro	0
Campos de golf	0
Campos de fútbol	0
Rocodromos	0
Pistas de petanca	0
Pistas de padel	0
Pistas de atletismo	0
Piscinas cubiertas	0
Pistas de squash	0
Pistas polideportivas	0
Pistas de tenis	0
Piscinas al aire libre	0
Pabellones polideportivos	0
Pabellones con fronton	0
Frontones	0

### 15. Turismo (2022)

	Establecimientos	Habitaciones	Plazas
Hoteles			
Casas rurales			
Restaurantes			
Hostales			
Pensiones			
Turismo activo			
Agencias de viajes			
Apartamentos	1	4	16
Campings			
Albergues turísticos			
Viviendas de uso turístico			
Empresas organizadoras de congresos y reuniones			

### 16. Conectividad: Banda ancha Fija

Entidad Municipal	Caudal de Bajada	Fibra optica de centralita	Fibra optica hasta el Hogar
Jalón de Cameros	6 Mb	NO	NO

### 17. Conectividad: Banda ancha Movil

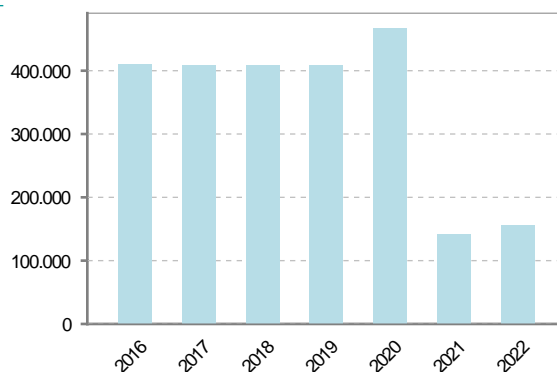
Entidad Municipal	Caudal de Bajada	UMTS
Jalón de Cameros		NO

### 18. Presupuestos Municipales

#### Gastos por capitulos

Gastos de Personal	6.300
Gastos en Bienes Corrientes y Servicios	46.900
Gastos Financieros	800
Transferencias Corrientes	1.400
Inversiones Reales	85.000
Transferencias de Capital	0
Activos Financieros	0
Pasivos Financieros	14.500

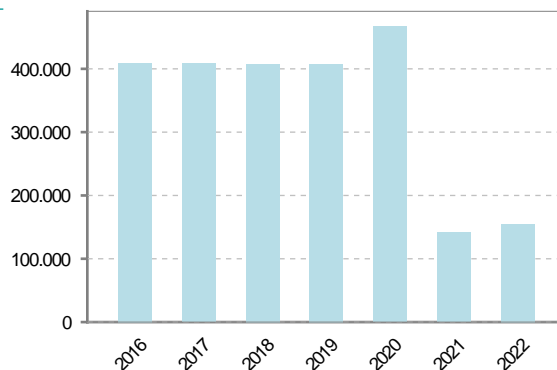
#### Gastos



#### Ingresos por capitulos

Impuestos Directos	12.000
Impuestos Indirectos	0
Tasas y Otros Ingresos	9.300
Transferencias Corrientes	42.000
Ingresos Patrimoniales	19.000
Enajenacion de Inversiones Reales	3.500
Transferencias de Capital	69.100
Activos Financieros	0
Pasivos Financieros	0

#### Ingresos





## 19. Educación - Curso 2022 / 2023 - Centros públicos

Educación Infantil 2º Ciclo, Primaria y Especial		ESO, Bachillerato y Ciclos Formativos	
Institución educativa		Institución educativa	
CRA	Sin centro rural agrupado	Centros	0
Colegios	0	<b>Alumnado</b>	
<b>Alumnado</b>		ESO	0
Alumnos	0	Bachillerato	0
		Ciclos Formativos	0
<b>Alumnos</b>			
<div style="border: 1px solid black; width: 100%; height: 100%; display: flex; align-items: center; justify-content: center;"> <p>SIN DATOS</p> </div>			

## 20. Educación - Curso 2022 / 2023 - Centros privados

Educación Infantil 2º Ciclo, Primaria y Especial		ESO, Bachillerato y Ciclos Formativos	
Institución educativa		Institución educativa	
Colegios	0	Centros	0
<b>Alumnado</b>		<b>Alumnado</b>	
Alumnos	0	ESO	0
		Bachillerato	0
		Ciclos Formativos	0
<b>Alumnos</b>			
<div style="border: 1px solid black; width: 100%; height: 100%; display: flex; align-items: center; justify-content: center;"> <p>SIN DATOS</p> </div>			



### 21. Elecciones

Alcalde	Raquel Sáenz	Blanco	Fecha de posesión	15-06-2019
---------	--------------	--------	-------------------	------------

Elecciones municipales 2019	
PP	13
PSOE	1

Elecciones autonómicas 2019	
PP	14
PSOE	1