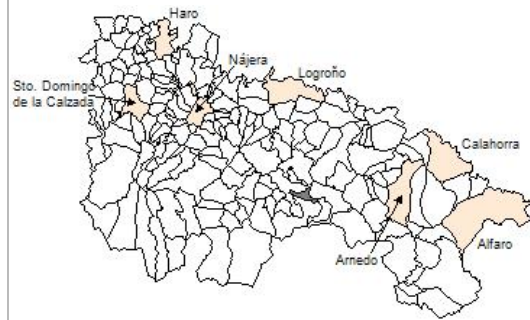


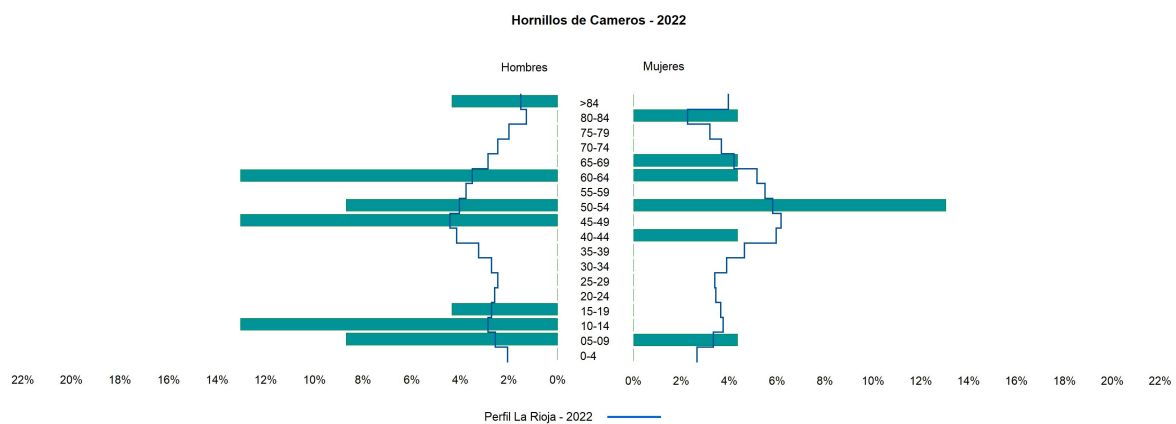
1. Datos Generales

Código INE	26077
Municipio	Hornillos de Cameros
Partido judicial	Logroño
Zona de salud	San Román de Cameros
Superficie municipal (Km2)	11,9
Altitud máx. del núcleo de población principal (m)	1.152
Distancia a la capital	47
Número de núcleos	2



2. Evolución Demográfica

Padrón	2016	2017	2018	2019	2020	2021	2022
Total	23	21	18	17	16	22	23
Hombres	12	10	8	9	8	14	15
Mujeres	11	11	10	8	8	8	8
Densidad	1,9	1,8	1,5	1,4	1,3	1,8	1,9
Extranjeros							




3. Índices y tasas de Población (1/1/2022)

	Hornillos de Cameros	La Rioja
Ratio de feminidad (Total Mujeres / Total Hombres) x 100	53,33	102,65
Índice de infancia (Pob. de 0 a 14 / Pob. Total) x 100	26,09	13,91
Índice de tendencia (Pob. de 0 a 4 / Pob. de 5 a 9) x 100		80,58
Índice de juventud (Pob. de 15 a 29 / Pob. total) x 100	4,35	14,67
Índice de longevidad (Pob. > 84 / Pob. > 64) x 100	33,33	19,12
Índice de vejez (Pob. >= 65 / Pob. Total) x 100	13,04	21,52
Tasa de dependencia ((Pob. < 16 + Pob. > 64) / Pob. de 16 a 64) x 100	76,92	57,39
Tasa de reemplazo (Pob. de 20 a 29 / Pob. de 55 a 64) x 100		67,41
Tasa de maternidad (Pob. de 0 a 4 / Mujeres de 15 a 49) x 100		18,26
Tasa de residentes extranjeros (Total extranjeros / Pob. Total) x 100		13,05

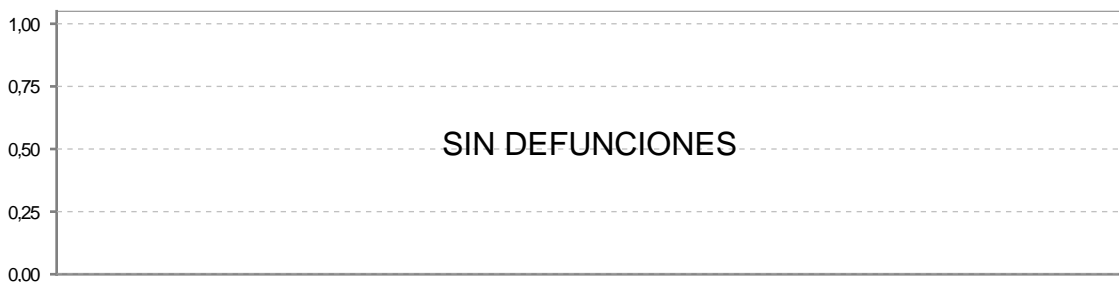
4. Movimiento Natural de la Población

	2016	2017	2018	2019	2020	2021
Nacimientos						
Defunciones						
Matrimonios						
Crecimiento vegetativo						

Nacimientos

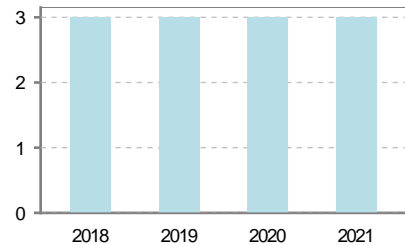


Defunciones



5. Mercado Laboral. (a 30 de junio)

Afiliados	2018	2019	2020	2021
Total	3	3	3	3
R.General y otros				
Autónomo no agrario	3	3	3	3
Autónomo agrario				



Contratos	2018	2019	2020	2021
Total				
Hombres				

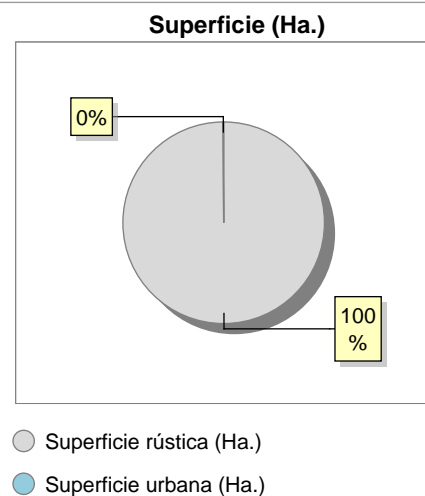


Paro registrado	2018	2019	2020	2021
Total				



6. Catastro (2021)

Titulares		Unidades Urbanas	
Urbano	90	Industrial	56
Rústico	121	Residencial	22
Urbano/Rústico	192	Terciario y comercial	8
Unidades Rústicas		Equipamiento	4
Parcelas	2.793	Suelo vacante	69
Subparcelas	2.797	Edificio Singular	0
Valor Catastral Rústico		Superficie Urbana	
Valor (Miles de Euros)	63,41	Superficie edificada	0,81
		Superficie sin edificar	0,46
Valor Catastral Urbano (Miles de Euros)			
Valor catastral del suelo	65,06		
Valor catastral de la construcción	625,89		





7. Ganadería (2021)

	Cabezas ganaderas	Unidades ganaderas
Aves		
Gallinas		
Pollos		
Bovinos	350	337,20
Terneros de cebo	32	19,20
Vacas de carne	318	318,00
Vacas de ordeño		
Conejas		
Conejas		
Ovinos y Caprinos		
Cabras		
Ovejas		
Porcinos		
Cerdas		
Cerdos de cebo		

Bovino

8. Distribución General del Terreno (2021)

	Total	Regadío	Secano
Total Municipal	1.190	2	1.188
Tierras de cultivo			
Barbecho y otras tierras	1	1	
Cultivos herbáceos			
Cultivos leñosos			
Tierras para pastos			
Pastizales	608		608
Prados naturales	1	1	
Terreno forestal			
Monte abierto	10		10
Monte leñoso	397		397
Monte maderable	72		72
Otras superficies			
Erial a pastos	52		52
Espartizal			
Ríos y lagos	4		4
Superficie no agrícola	40		40
Terreno improductivo	5		5

Tierras de cultivo
 Tierras para pastos
 Terreno forestal
 Otras superficies

9. Cultivos herbáceos -Ha. (2021)

	Secano	Regadío	Total
Total cultivos herbáceos			
Cereales grano			
Leguminosas grano			
Patata			
Cultivos industriales			
Flores y plantas			
Cultivos forrajeros			
Hortalizas			

10. Cultivos leñosos -Ha. (2021)

	Secano	Regadío	Total
Total cultivos leñosos			
Cítricos			
Frutales			
Viñedo			
Olivar			
Otros cultivos leñosos			
Viveros			

11. Entidades Financieras

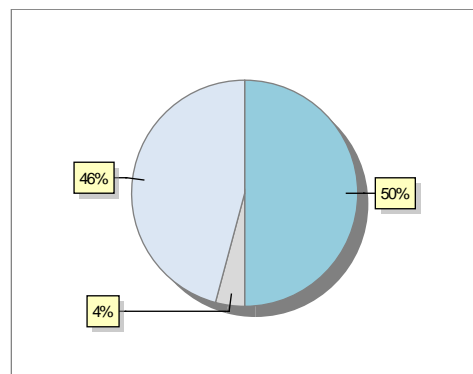
	2019	2020	2021
Entidades financieras de Depósito	0	0	0
Entidades Financieras de Crédito	0	0	0

12. Salud

	2019	2020	2021
Centros de salud	0	0	0
Consultorios	0	0	0
Farmacias	0	0	0
Botiquines	0	0	0

13. Parque de Vehículos

	2019	2020	2021	2022
Total vehículos	14	19	21	24
Automóviles	5	9	10	12
Motos	0	0	1	1
Furgonetas y Camiones	9	10	10	11
Autobuses	0	0	0	0
Tractores industriales	0	0	0	0
Otros vehículos	0	0	0	0



● Automóviles ● Motos ● Furgonetas y Camiones

14. Espacios Deportivos

	2021
Campos de tiro	0
Campos de golf	0
Campos de fútbol	0
Rocodromos	0
Pistas de petanca	0
Pistas de padel	0
Pistas de atletismo	0
Piscinas cubiertas	0
Pistas de squash	0
Pistas polideportivas	0
Pistas de tenis	0
Piscinas al aire libre	0
Pabellones polideportivos	0
Pabellones con fronton	0
Frontones	0

15. Turismo (2022)

	Establecimientos	Habitaciones	Plazas
Hoteles			
Casas rurales			
Restaurantes			
Hostales			
Pensiones			
Turismo activo			
Agencias de viajes			
Apartamentos			
Campings			
Albergues turísticos			
Viviendas de uso turístico			
Empresas organizadoras de congresos y reuniones			

16. Conectividad: Banda ancha Fija

Entidad Municipal	Caudal de Bajada	Fibra optica de centralita	Fibra optica hasta el Hogar
Hornillos de Cameros	6 Mb	NO	NO

17. Conectividad: Banda ancha Movil

Entidad Municipal	Caudal de Bajada	UMTS
Hornillos de Cameros		NO

18. Presupuestos Municipales

Gastos por capitulos		Gastos	
Gastos de Personal	9.582		
Gastos en Bienes Corrientes y Servicios	55.274		
Gastos Financieros	200		
Transferencias Corrientes	1.500		
Inversiones Reales	110.000		
Transferencias de Capital	0		
Activos Financieros	0		
Pasivos Financieros	0		
Ingresos por capitulos		Ingresos	
Impuestos Directos	23.957		
Impuestos Indirectos	1.000		
Tasas y Otros Ingresos	32.300		
Transferencias Corrientes	8.000		
Ingresos Patrimoniales	1.300		
Enajenacion de Inversiones Reales	0		
Transferencias de Capital	110.000		
Activos Financieros	0		
Pasivos Financieros	0		



19. Educación - Curso 2022 / 2023 - Centros públicos

Educación Infantil 2º Ciclo, Primaria y Especial		ESO, Bachillerato y Ciclos Formativos	
Institución educativa		Institución educativa	
CRA	Sin centro rural agrupado	Centros	0
Colegios	0	Alumnado	
Alumnado		ESO	0
Alumnos	0	Bachillerato	0
		Ciclos Formativos	0
Alumnos			
<div style="border: 1px solid black; padding: 20px; width: fit-content; margin: 0 auto;"> <p>SIN DATOS</p> </div>			

20. Educación - Curso 2022 / 2023 - Centros privados

Educación Infantil 2º Ciclo, Primaria y Especial		ESO, Bachillerato y Ciclos Formativos	
Institución educativa		Institución educativa	
Colegios	0	Centros	0
Alumnado		Alumnado	
Alumnos	0	ESO	0
		Bachillerato	0
		Ciclos Formativos	0
Alumnos			
<div style="border: 1px solid black; padding: 20px; width: fit-content; margin: 0 auto;"> <p>SIN DATOS</p> </div>			



21. Elecciones

Alcalde	Julián	Del Campo	Fernández	Fecha de posesión	15-06-2019												
Elecciones municipales 2019																	
PP	14																
PSOE	2																
Votos en blanco	1																
<table border="1"> <caption>Elecciones municipales 2019 - Resultados por partido</caption> <thead> <tr> <th>Partido</th> <th>Votos</th> <th>Porcentaje</th> </tr> </thead> <tbody> <tr> <td>PP</td> <td>14</td> <td>82%</td> </tr> <tr> <td>PSOE</td> <td>2</td> <td>12%</td> </tr> <tr> <td>Votos en blanco</td> <td>1</td> <td>6%</td> </tr> </tbody> </table>						Partido	Votos	Porcentaje	PP	14	82%	PSOE	2	12%	Votos en blanco	1	6%
Partido	Votos	Porcentaje															
PP	14	82%															
PSOE	2	12%															
Votos en blanco	1	6%															
Elecciones autonómicas 2019																	
PP	10																
PSOE	4																
Otros	3																
<table border="1"> <caption>Elecciones autonómicas 2019 - Resultados por partido</caption> <thead> <tr> <th>Partido</th> <th>Votos</th> <th>Porcentaje</th> </tr> </thead> <tbody> <tr> <td>PP</td> <td>10</td> <td>59%</td> </tr> <tr> <td>PSOE</td> <td>4</td> <td>24%</td> </tr> <tr> <td>Otros</td> <td>3</td> <td>18%</td> </tr> </tbody> </table>						Partido	Votos	Porcentaje	PP	10	59%	PSOE	4	24%	Otros	3	18%
Partido	Votos	Porcentaje															
PP	10	59%															
PSOE	4	24%															
Otros	3	18%															