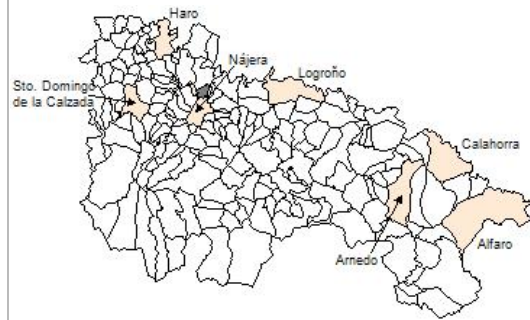


1. Datos Generales

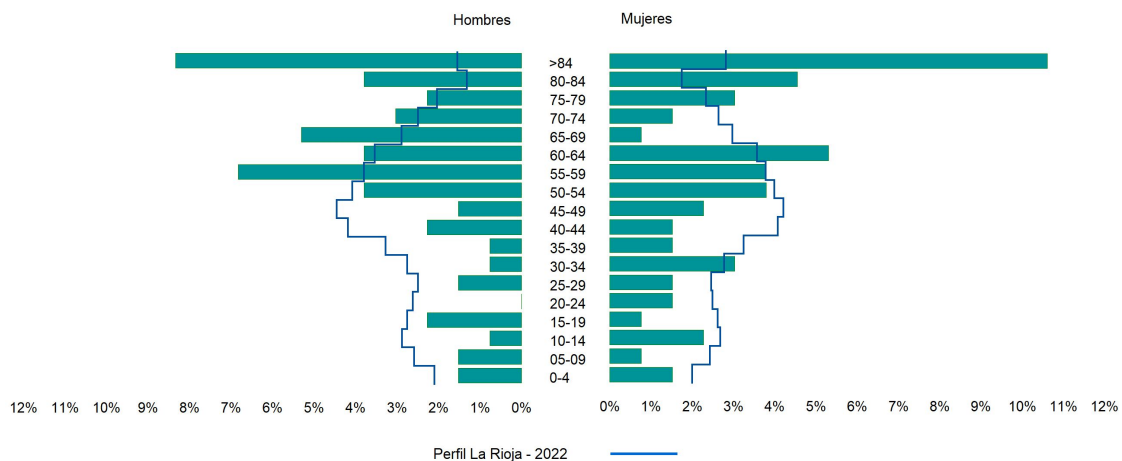
Código INE	26076
Municipio	Hormilleja
Partido judicial	Logroño
Zona de salud	Nájera
Superficie municipal (Km2)	7,44
Altitud máx. del núcleo de población principal (m)	496
Distancia a la capital	33
Número de núcleos	2



2. Evolución Demográfica

Padrón	2016	2017	2018	2019	2020	2021	2022
Total	147	141	130	133	134	141	132
Hombres	73	72	66	65	64	70	66
Mujeres	74	69	64	68	70	71	66
Densidad	19,7	18,9	17,5	17,9	18,0	18,9	17,7
Extranjeros	14	9	6	10	12	15	11

Hormilleja - 2022



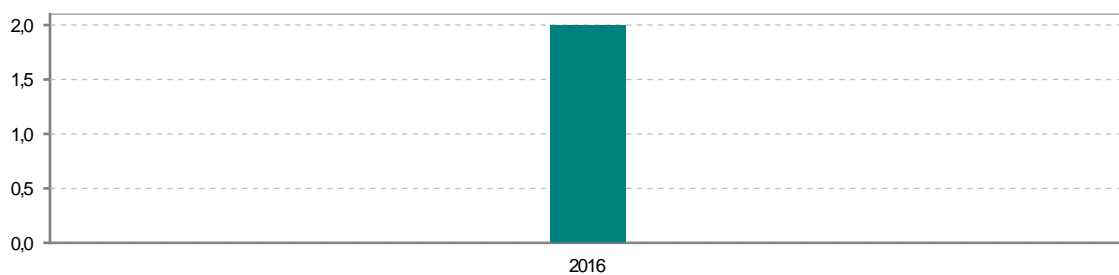
3. Índices y tasas de Población (1/1/2022)

	Hormilleja	La Rioja
Ratio de feminidad (Total Mujeres / Total Hombres) x 100	100,00	102,65
Índice de infancia (Pob. de 0 a 14 / Pob. Total) x 100	8,33	13,91
Índice de tendencia (Pob. de 0 a 4 / Pob. de 5 a 9) x 100	133,33	80,58
Índice de juventud (Pob. de 15 a 29 / Pob. total) x 100	7,58	14,67
Índice de longevidad (Pob. > 84 / Pob. > 64) x 100	43,86	19,12
Índice de vejez (Pob. >= 65 / Pob. Total) x 100	43,18	21,52
Tasa de dependencia ((Pob. < 16 + Pob. > 64) / Pob. de 16 a 64) x 100	106,25	57,39
Tasa de reemplazo (Pob. de 20 a 29 / Pob. de 55 a 64) x 100	23,08	67,41
Tasa de maternidad (Pob. de 0 a 4 / Mujeres de 15 a 49) x 100	25,00	18,26
Tasa de residentes extranjeros (Total extranjeros / Pob. Total) x 100	8,33	13,05

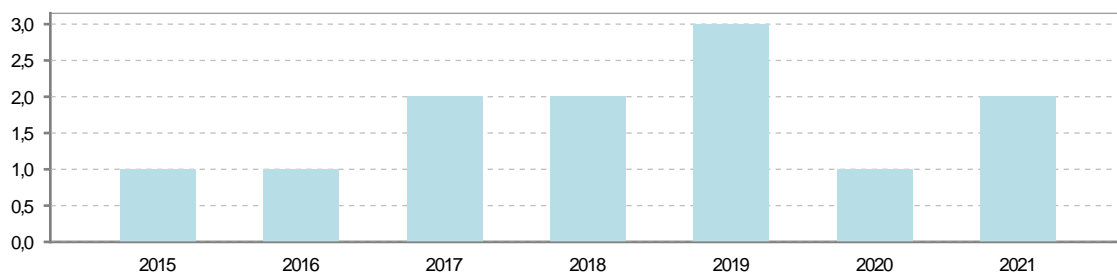
4. Movimiento Natural de la Población

	2016	2017	2018	2019	2020	2021
Nacimientos	2					
Defunciones	1	2	2	3	1	2
Matrimonios						
Crecimiento vegetativo	1	-2	-2	-3	-1	-2

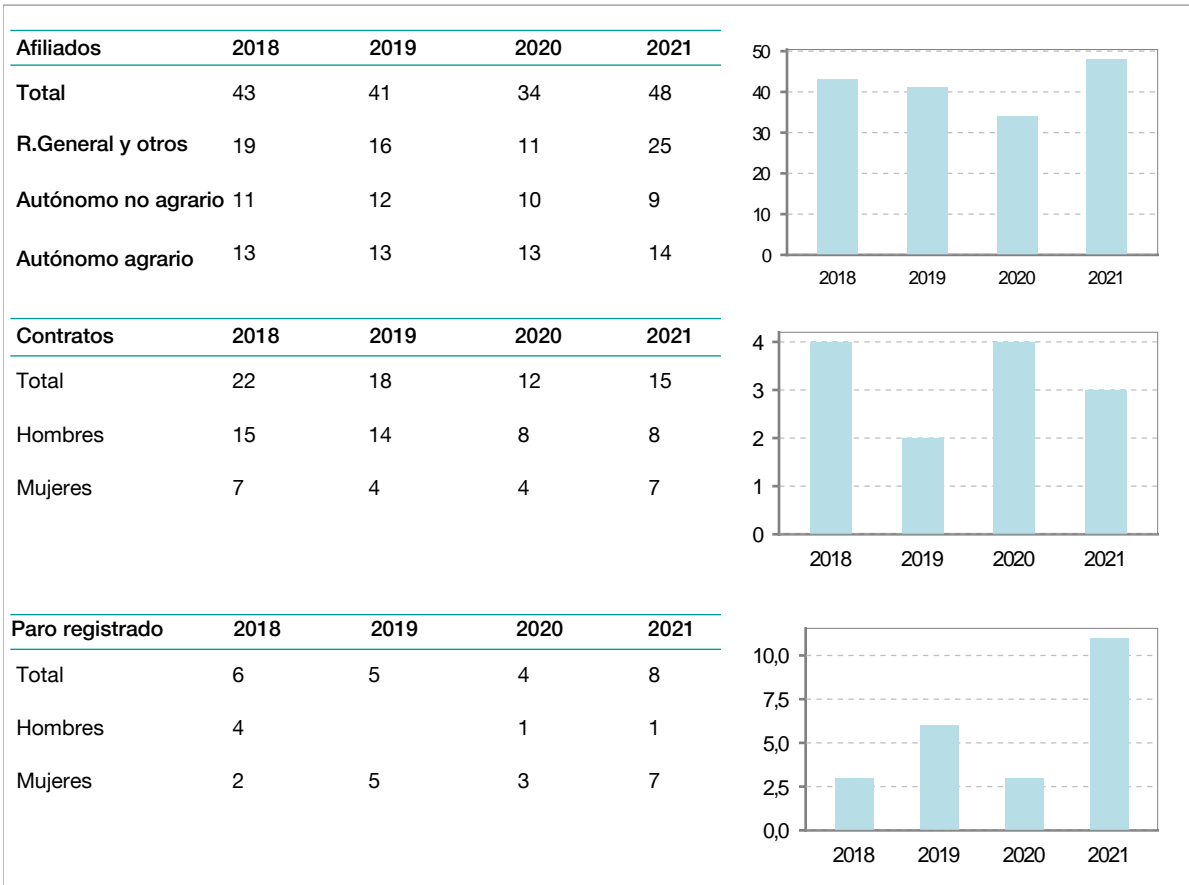
Nacimientos



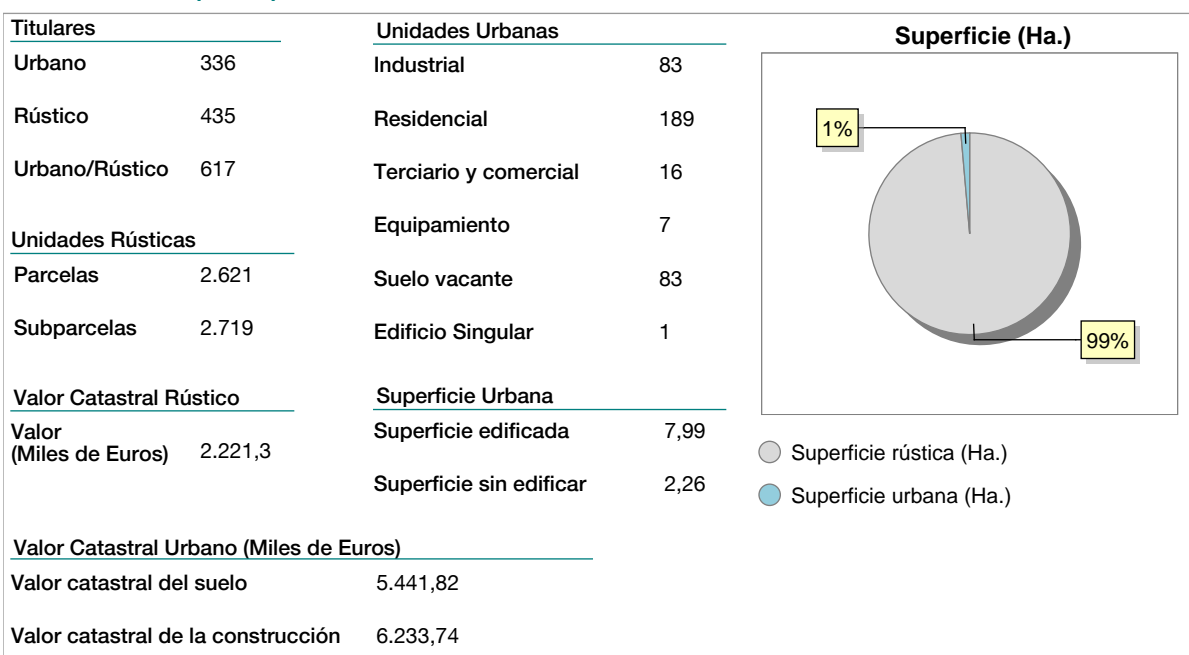
Defunciones



5. Mercado Laboral. (a 30 de junio)



6. Catastro (2021)





7. Ganadería (2021)

	Cabezas ganaderas	Unidades ganaderas
Aves		
Gallinas		
Pollos		
Bovinos		
Terneros de cebo		
Vacas de carne		
Vacas de ordeño		
Conejas		
Conejas		
Ovinos y Caprinos	33	4,95
Cabras	20	3,00
Ovejas	13	1,95
Porcinos		
Cerdas		
Cerdos de cebo	5	0,80

The bar chart displays the number of heads for two categories: 'Ovino y caprino' with 33 heads and 'Porcino' with 5 heads. The y-axis ranges from 0 to 30, with a dashed line at 30.

8. Distribución General del Terreno (2021)

	Total	Regadío	Secano
Total Municipal	744	225	519
Tierras de cultivo	519	161	358
Barbecho y otras tierras	73	4	69
Cultivos herbáceos	193	58	135
Cultivos leñosos	253	99	154
Tierras para pastos	33		33
Pastizales	33		33
Prados naturales			
Terreno forestal	106	64	42
Monte abierto			
Monte leñoso	36		36
Monte maderable	70	64	6
Otras superficies	86		86
Erial a pastos	22		22
Espartizal			
Ríos y lagos	19		19
Superficie no agrícola	44		44
Terreno improductivo	1		1

The pie chart illustrates the distribution of land use. The largest portion is 'Tierras de cultivo' at 70%, followed by 'Tierras para pastos' at 12%, 'Terreno forestal' at 14%, and 'Otras superficies' at 4%.

9. Cultivos herbáceos -Ha. (2021)

	Secano	Regadío	Total
Total cultivos herbáceos	135	58	193
Cereales grano	134	50	184
Leguminosas grano			
Patata		1	1
Cultivos industriales			
Flores y plantas			
Cultivos forrajeros	1	3	4
Hortalizas		4	4

10. Cultivos leñosos -Ha. (2021)

	Secano	Regadío	Total
Total cultivos leñosos	154	99	253
Cítricos			
Frutales	1		1
Viñedo	148	96	244
Olivar	5	2	7
Otros cultivos leñosos			
Viveros		1	1

11. Entidades Financieras

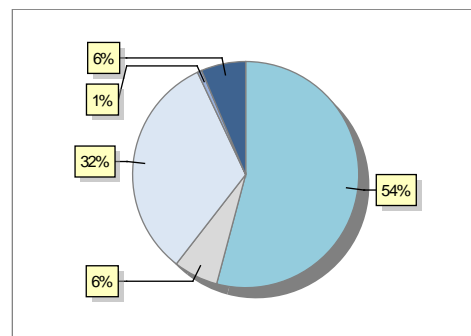
	2019	2020	2021
Entidades financieras de Depósito	0	0	0
Entidades Financieras de Crédito	0	0	0

12. Salud

	2019	2020	2021
Centros de salud	0	0	0
Consultorios	1	1	1
Farmacias	0	0	0
Botiquines	1	1	1

13. Parque de Vehículos

	2019	2020	2021	2022
Total vehículos	164	163	160	157
Automóviles	85	81	83	85
Motos	8	10	10	10
Furgonetas y Camiones	57	59	55	51
Autobuses	0	0	0	0
Tractores industriales	1	1	1	1
Otros vehículos	13	12	11	10



14. Espacios Deportivos

	2021
Campos de tiro	0
Campos de golf	0
Campos de fútbol	0
Rocodromos	0
Pistas de petanca	0
Pistas de padel	0
Pistas de atletismo	0
Piscinas cubiertas	0
Pistas de squash	0
Pistas polideportivas	0
Pistas de tenis	0
Piscinas al aire libre	1
Pabellones polideportivos	0
Pabellones con fronton	0
Frontones	0

15. Turismo (2022)

	Establecimientos	Habitaciones	Plazas
Hoteles			
Casas rurales			
Restaurantes	1		45
Hostales			
Pensiones			
Turismo activo			
Agencias de viajes			
Apartamentos			
Campings			
Albergues turísticos			
Viviendas de uso turístico	1		
Empresas organizadoras de congresos y reuniones			

16. Conectividad: Banda ancha Fija

Entidad Municipal	Caudal de Bajada	Fibra optica de centralita	Fibra optica hasta el Hogar
Hormilleja	1 Mb	NO	NO

17. Conectividad: Banda ancha Movil

Entidad Municipal	Caudal de Bajada	UMTS
Hormilleja		NO

18. Presupuestos Municipales

Gastos por capitulos		Gastos	
Gastos de Personal	64.201		
Gastos en Bienes Corrientes y Servicios	122.220		
Gastos Financieros	250		
Transferencias Corrientes	3.250		
Inversiones Reales	455.000		
Transferencias de Capital	0		
Activos Financieros	0		
Pasivos Financieros	0		
Ingresos por capitulos		Ingresos	
Impuestos Directos	87.100		
Impuestos Indirectos	2.500		
Tasas y Otros Ingresos	61.020		
Transferencias Corrientes	26.000		
Ingresos Patrimoniales	78.801		
Enajenacion de Inversiones Reales	0		
Transferencias de Capital	389.500		
Activos Financieros	0		
Pasivos Financieros	0		



19. Educación - Curso 2022 / 2023 - Centros públicos

Educación Infantil 2º Ciclo, Primaria y Especial		ESO, Bachillerato y Ciclos Formativos	
Institución educativa		Institución educativa	
CRA	Sin centro rural agrupado	Centros	0
Colegios	0	Alumnado	
Alumnado		ESO	0
Alumnos	0	Bachillerato	0
		Ciclos Formativos	0
Alumnos			
<div style="border: 1px solid black; width: 100%; height: 100%; display: flex; align-items: center; justify-content: center;"> <p>SIN DATOS</p> </div>			

20. Educación - Curso 2022 / 2023 - Centros privados

Educación Infantil 2º Ciclo, Primaria y Especial		ESO, Bachillerato y Ciclos Formativos	
Institución educativa		Institución educativa	
Colegios	0	Centros	0
Alumnado		Alumnado	
Alumnos	0	ESO	0
		Bachillerato	0
		Ciclos Formativos	0
Alumnos			
<div style="border: 1px solid black; width: 100%; height: 100%; display: flex; align-items: center; justify-content: center;"> <p>SIN DATOS</p> </div>			



21. Elecciones

