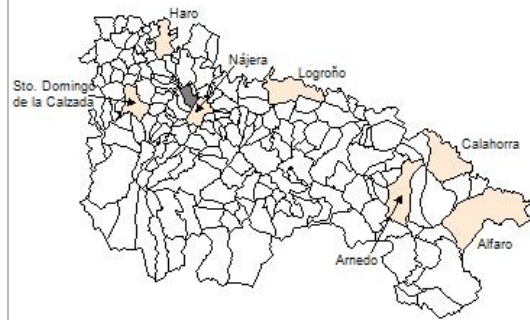


1. Datos Generales

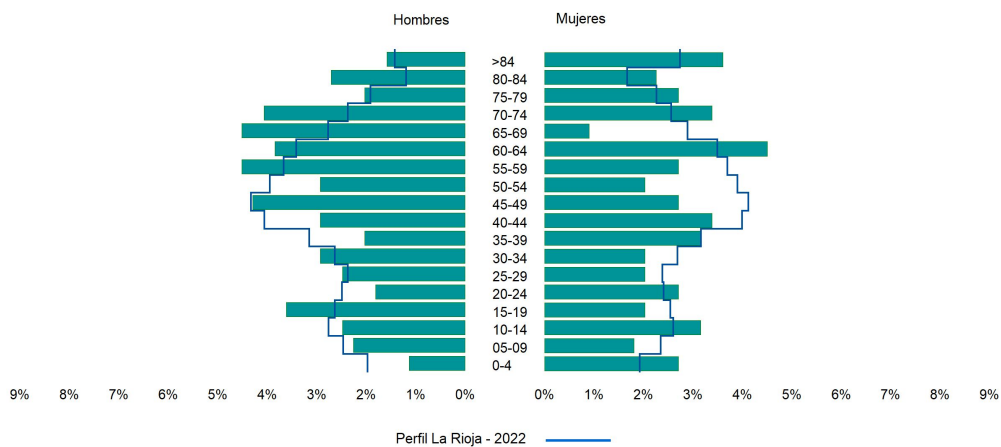
Código INE	26075
Municipio	Hormilla
Partido judicial	Logroño
Zona de salud	Nájera
Superficie municipal (Km2)	15,86
Altitud máx. del núcleo de población principal (m)	522
Distancia a la capital	30
Número de núcleos	2



2. Evolución Demográfica

Padrón	2016	2017	2018	2019	2020	2021	2022
Total	443	431	440	416	418	429	443
Hombres	237	234	236	226	225	229	231
Mujeres	206	197	204	190	193	200	212
Densidad	27,9	27,2	27,7	26,2	26,4	27,1	27,9
Extranjeros	72	59	54	36	51	52	51

Hormilla - 2022



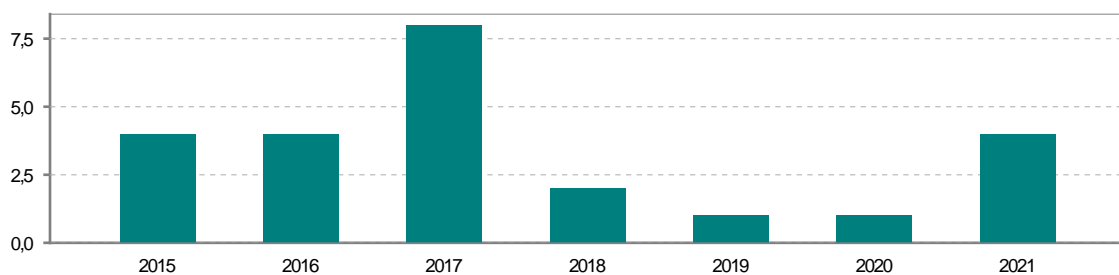
3. Índices y tasas de Población (1/1/2022)

	Hormilla	La Rioja
Ratio de feminidad (Total Mujeres / Total Hombres) x 100	91,77	102,65
Índice de infancia (Pob. de 0 a 14 / Pob. Total) x 100	13,54	13,91
Índice de tendencia (Pob. de 0 a 4 / Pob. de 5 a 9) x 100	94,44	80,58
Índice de juventud (Pob. de 15 a 29 / Pob. total) x 100	14,67	14,67
Índice de longevidad (Pob. > 84 / Pob. > 64) x 100	18,70	19,12
Índice de vejez (Pob. >= 65 / Pob. Total) x 100	27,77	21,52
Tasa de dependencia ((Pob. < 16 + Pob. > 64) / Pob. de 16 a 64) x 100	72,37	57,39
Tasa de reemplazo (Pob. de 20 a 29 / Pob. de 55 a 64) x 100	57,97	67,41
Tasa de maternidad (Pob. de 0 a 4 / Mujeres de 15 a 49) x 100	21,25	18,26
Tasa de residentes extranjeros (Total extranjeros / Pob. Total) x 100	11,51	13,05

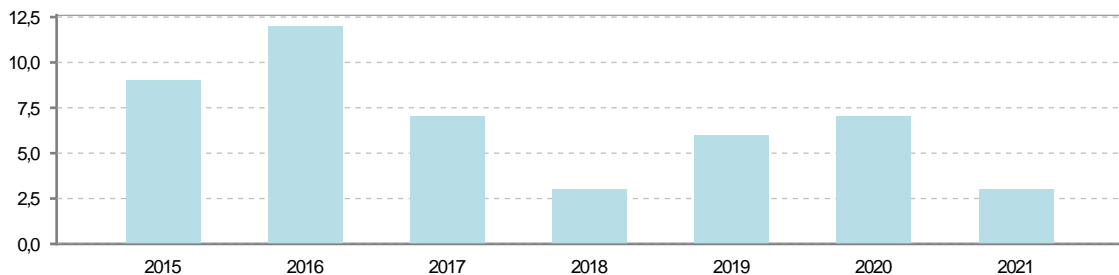
4. Movimiento Natural de la Población

	2016	2017	2018	2019	2020	2021
Nacimientos	4	8	2	1	1	4
Defunciones	12	7	3	6	7	3
Matrimonios		4		2		
Crecimiento vegetativo	-8	1	-1	-5	-6	1

Nacimientos

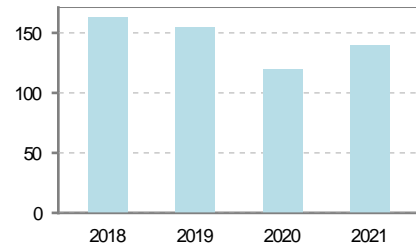


Defunciones

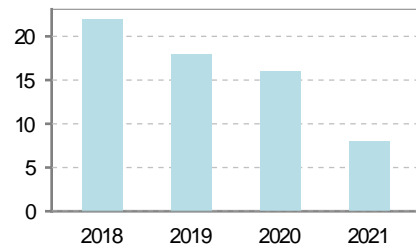


5. Mercado Laboral. (a 30 de junio)

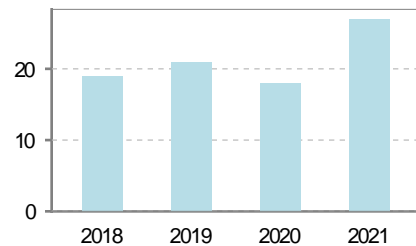
Afiliados	2018	2019	2020	2021
Total	163	155	120	140
R.General y otros	92	86	56	75
Autónomo no agrario	30	32	30	30
Autónomo agrario	41	37	34	35



Contratos	2018	2019	2020	2021
Total	89	113	36	32
Hombres	62	75	30	22
Mujeres	27	38	6	10



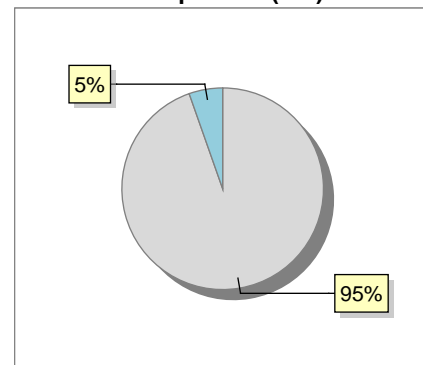
Paro registrado	2018	2019	2020	2021
Total	14	15	21	21
Hombres	10	5	10	7
Mujeres	4	10	11	14



6. Catastro (2021)

Titulares		Unidades Urbanas	
Urbano	687	Industrial	203
Rústico	892	Residencial	347
Urbano/Rústico	1.223	Terciario y comercial	27
Unidades Rústicas		Equipamiento	3
Parcelas	2.089	Suelo vacante	292
Subparcelas	2.670	Edificio Singular	1
Valor Catastral Rústico		Superficie Urbana	
Valor (Miles de Euros)	8.252,89	Superficie edificada	16,02
		Superficie sin edificar	68,96
Valor Catastral Urbano (Miles de Euros)			
Valor catastral del suelo	13.027,33		
Valor catastral de la construcción	17.465,14		

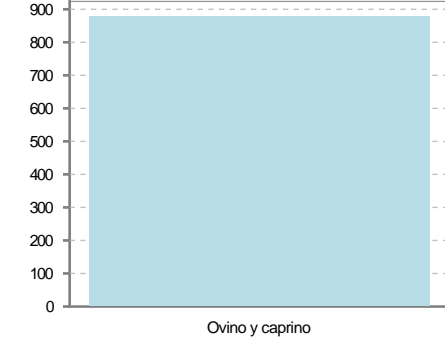
Superficie (Ha.)



● Superficie rústica (Ha.)
● Superficie urbana (Ha.)

7. Ganadería (2021)

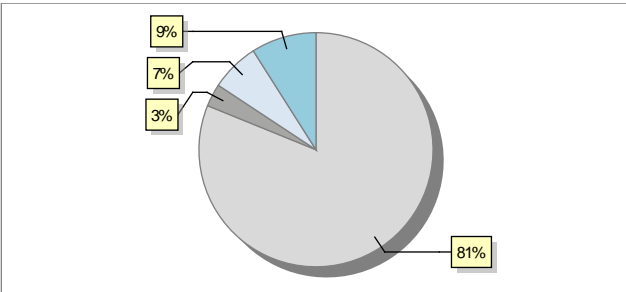
	Cabezas ganaderas	Unidades ganaderas
Aves		
Gallinas		
Pollos		
Bovinos		
Terneros de cebo		
Vacas de carne		
Vacas de ordeño		
Conejas		
Conejas		
Ovinos y Caprinos	880	132,00
Cabras	4	0,60
Ovejas	876	131,40
Porcinos		
Cerdas		
Cerdos de cebo		



Ovino y caprino

8. Distribución General del Terreno (2021)

	Total	Regadío	Secano
Total Municipal	1.623	861	762
Tierras de cultivo	1.317	861	456
Barbecho y otras tierras	155	54	101
Cultivos herbáceos	613	564	49
Cultivos leñosos	549	243	306
Tierras para pastos	51		51
Pastizales	51		51
Prados naturales			
Terreno forestal	109		109
Monte abierto			
Monte leñoso	86		86
Monte maderable	23		23
Otras superficies	146		146
Erial a pastos	18		18
Espartizal			
Ríos y lagos	10		10
Superficie no agrícola	116		116
Terreno improductivo	2		2



● Tierras de cultivo
 ● Tierras para pastos
 ● Terreno forestal
 ● Otras superficies

9. Cultivos herbáceos -Ha. (2021)

	Secano	Regadío	Total
Total cultivos herbáceos	49	564	613
Cereales grano	44	440	484
Leguminosas grano		5	5
Patata		1	1
Cultivos industriales		12	12
Flores y plantas			
Cultivos forrajeros	5	23	28
Hortalizas		83	83

10. Cultivos leñosos -Ha. (2021)

	Secano	Regadío	Total
Total cultivos leñosos	306	243	549
Cítricos			
Frutales	4	45	49
Viñedo	296	190	486
Olivar	6	8	14
Otros cultivos leñosos			
Viveros			

11. Entidades Financieras

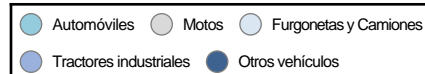
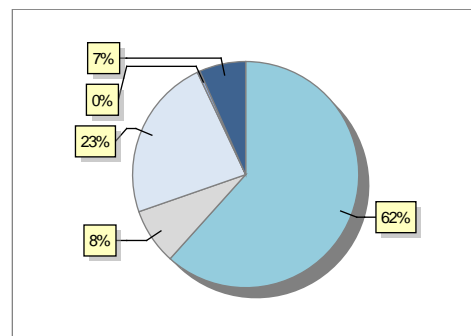
	2019	2020	2021
Entidades financieras de Depósito	0	0	0
Entidades Financieras de Crédito	0	0	0

12. Salud

	2019	2020	2021
Centros de salud	0	0	0
Consultorios	1	1	1
Farmacias	1	1	1
Botiquines	0	0	0

13. Parque de Vehículos

	2019	2020	2021	2022
Total vehículos	468	494	494	498
Automóviles	291	310	305	307
Motos	28	33	36	40
Furgonetas y Camiones	120	118	117	116
Autobuses	0	0	0	0
Tractores industriales	2	2	2	2
Otros vehículos	27	31	34	33



14. Espacios Deportivos

	2021
Campos de tiro	0
Campos de golf	0
Campos de fútbol	0
Rocodromos	0
Pistas de petanca	0
Pistas de padel	0
Pistas de atletismo	0
Piscinas cubiertas	0
Pistas de squash	0
Pistas polideportivas	1
Pistas de tenis	0
Piscinas al aire libre	0
Pabellones polideportivos	0
Pabellones con fronton	1
Frontones	1

15. Turismo (2022)

	Establecimientos	Habitaciones	Plazas
Hoteles	1	18	34
Casas rurales	1	4	8
Restaurantes	1		70
Hostales			
Pensiones			
Turismo activo			
Agencias de viajes			
Apartamentos			
Campings			
Albergues turísticos			
Viviendas de uso turístico	1		
Empresas organizadoras de congresos y reuniones			

16. Conectividad: Banda ancha Fija

Entidad Municipal	Caudal de Bajada	Fibra optica de centralita	Fibra optica hasta el Hogar
Hormilla	30 Mb	SI	NO

17. Conectividad: Banda ancha Movil

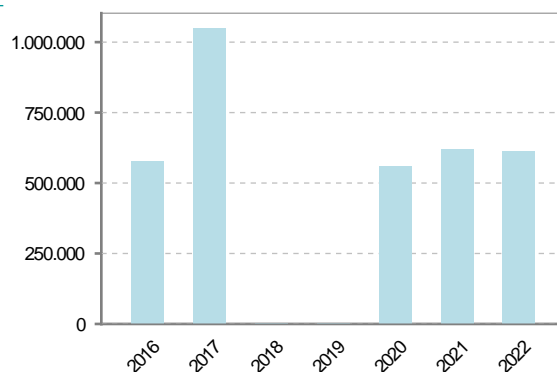
Entidad Municipal	Caudal de Bajada	UMTS
Hormilla		NO

18. Presupuestos Municipales

Gastos por capitulos

Gastos de Personal	152.324
Gastos en Bienes Corrientes y Servicios	270.450
Gastos Financieros	200
Transferencias Corrientes	11.000
Inversiones Reales	179.110
Transferencias de Capital	0
Activos Financieros	0
Pasivos Financieros	0

Gastos



Ingresos por capitulos

Impuestos Directos	200.000
Impuestos Indirectos	10.000
Tasas y Otros Ingresos	158.050
Transferencias Corrientes	75.000
Ingresos Patrimoniales	5.034
Enajenacion de Inversiones Reales	0
Transferencias de Capital	165.000
Activos Financieros	0
Pasivos Financieros	0

Ingresos

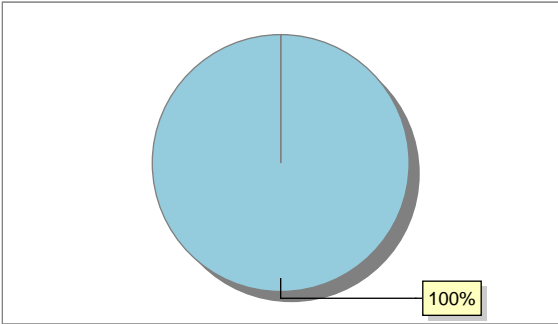




19. Educación - Curso 2022 / 2023 - Centros públicos

Educación Infantil 2º Ciclo, Primaria y Especial		ESO, Bachillerato y Ciclos Formativos	
Institución educativa		Institución educativa	
CRA	CRA Cuenca del Najerilla	Centros	0
Colegios	1		
Alumnado		Alumnado	
Alumnos	32	ESO	0
		Bachillerato	0
		Ciclos Formativos	0

Alumnos



● Alumnos de infantil, primaria y educación especial

20. Educación - Curso 2022 / 2023 - Centros privados

Educación Infantil 2º Ciclo, Primaria y Especial		ESO, Bachillerato y Ciclos Formativos	
Institución educativa		Institución educativa	
Colegios	0	Centros	0
Alumnado		Alumnado	
Alumnos	0	ESO	0
		Bachillerato	0
		Ciclos Formativos	0

Alumnos

SIN DATOS



21. Elecciones

Alcalde	Jesús Fernández	Treviño	Fecha de posesión	15-06-2019
Elecciones municipales 2019				
PP	158		<ul style="list-style-type: none"> ● PP ● PSOE ● Otros ● Votos en blanco 	
PSOE	67			
Otros	37			
Votos en blanco	4			
Elecciones autonómicas 2019				
PP	104		<ul style="list-style-type: none"> ● PP ● PSOE ● Otros ● Votos en blanco 	
PSOE	103			
Otros	56			
Votos en blanco	2			