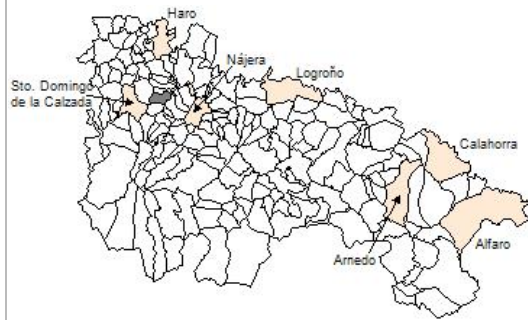




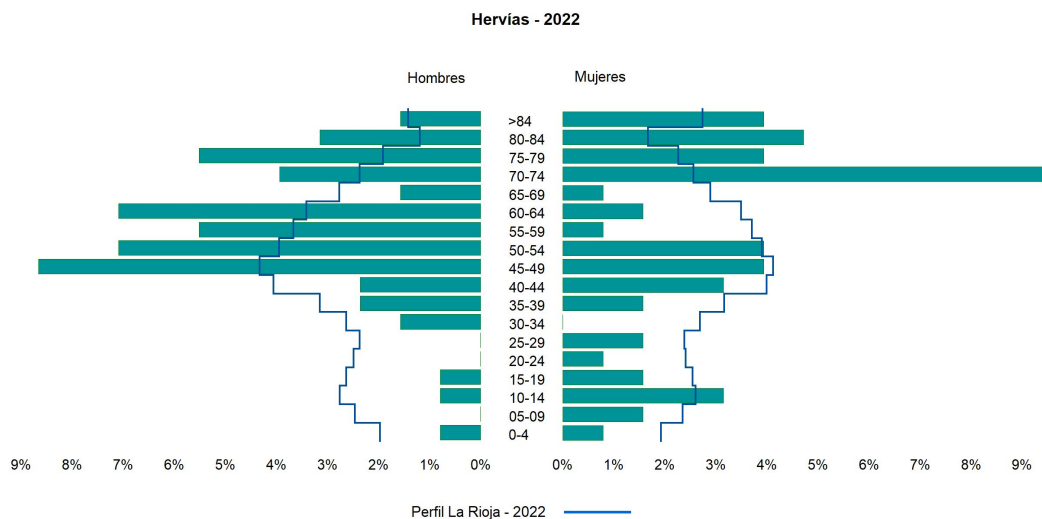
1. Datos Generales

Código INE	26074
Municipio	Hervías
Partido judicial	Haro
Zona de salud	Santo Domingo de la Calzada
Superficie municipal (Km2)	14,14
Altitud máx. del núcleo de población principal (m)	655
Distancia a la capital	42
Número de núcleos	2



2. Evolución Demográfica

Padrón	2016	2017	2018	2019	2020	2021	2022
Total	119	118	120	121	126	117	127
Hombres	59	60	62	62	66	60	67
Mujeres	60	58	58	59	60	57	60
Densidad	8,4	8,3	8,5	8,6	8,9	8,3	9,0
Extranjeros	3		1	5	9	9	12



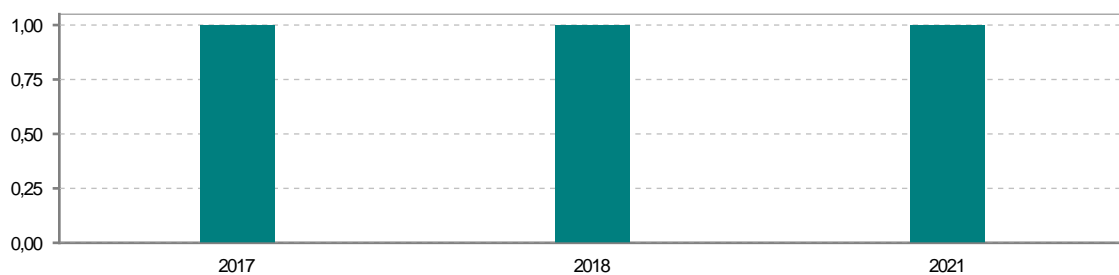
3. Índices y tasas de Población (1/1/2022)

	Hervías	La Rioja
Ratio de feminidad (Total Mujeres / Total Hombres) x 100	89,55	102,65
Índice de infancia (Pob. de 0 a 14 / Pob. Total) x 100	7,09	13,91
Índice de tendencia (Pob. de 0 a 4 / Pob. de 5 a 9) x 100	100,00	80,58
Índice de juventud (Pob. de 15 a 29 / Pob. total) x 100	4,72	14,67
Índice de longevidad (Pob. > 84 / Pob. > 64) x 100	14,29	19,12
Índice de vejez (Pob. >= 65 / Pob. Total) x 100	38,58	21,52
Tasa de dependencia ((Pob. < 16 + Pob. > 64) / Pob. de 16 a 64) x 100	84,06	57,39
Tasa de reemplazo (Pob. de 20 a 29 / Pob. de 55 a 64) x 100	15,79	67,41
Tasa de maternidad (Pob. de 0 a 4 / Mujeres de 15 a 49) x 100	12,50	18,26
Tasa de residentes extranjeros (Total extranjeros / Pob. Total) x 100	9,45	13,05

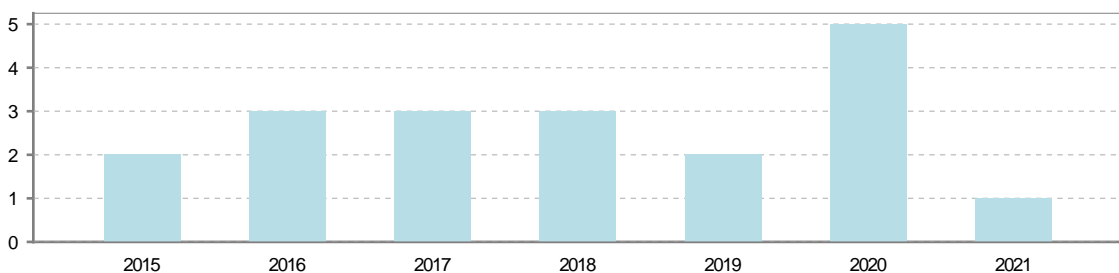
4. Movimiento Natural de la Población

	2016	2017	2018	2019	2020	2021
Nacimientos		1	1			1
Defunciones	3	3	3	2	5	1
Matrimonios		1				
Crecimiento vegetativo	-3	-2	-2	-2	-5	0

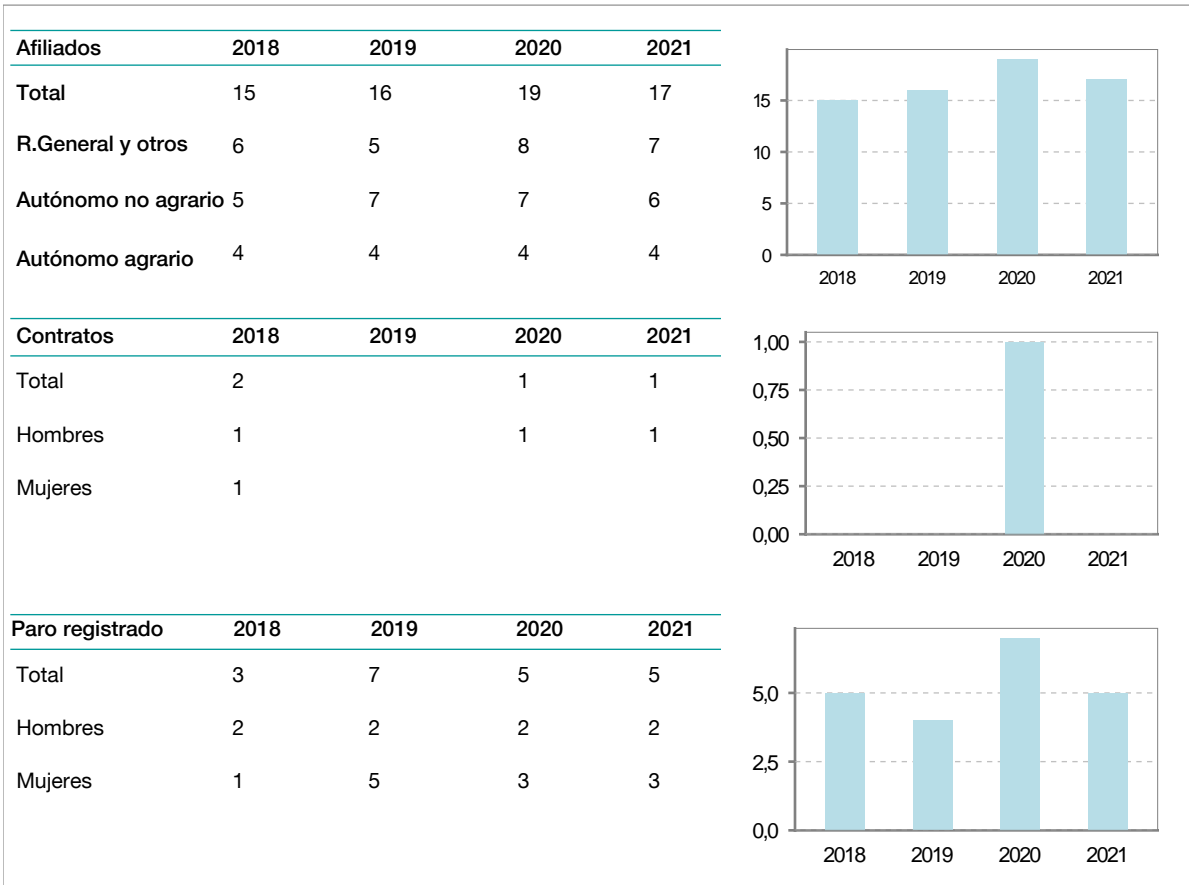
Nacimientos



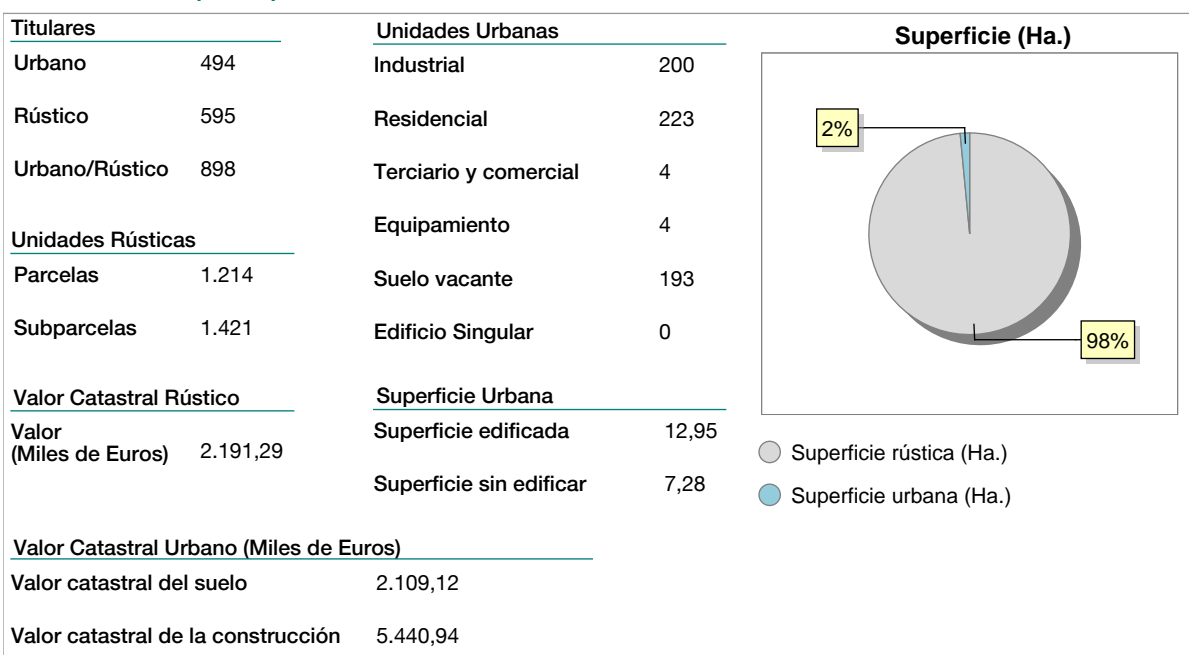
Defunciones



5. Mercado Laboral. (a 30 de junio)



6. Catastro (2021)





7. Ganadería (2021)

	Cabezas ganaderas	Unidades ganaderas
Aves		
Gallinas		
Pollos		
Bovinos		
Terneros de cebo		
Vacas de carne		
Vacas de ordeño		
Conejas		
Conejas		
Ovinos y Caprinos		
Cabras		
Ovejas		
Porcinos	2	0,32
Cerdas		
Cerdos de cebo	2	0,32

Porcino

8. Distribución General del Terreno (2021)

	Total	Regadío	Secano
Total Municipal	1.417	37	1.380
Tierras de cultivo	1.226	37	1.189
Barbecho y otras tierras	137	1	136
Cultivos herbáceos	1.004	31	973
Cultivos leñosos	85	5	80
Tierras para pastos	20		20
Pastizales	20		20
Prados naturales			
Terreno forestal	49		49
Monte abierto			
Monte leñoso	43		43
Monte maderable	6		6
Otras superficies	122		122
Erial a pastos	11		11
Espartizal			
Ríos y lagos	7		7
Superficie no agrícola	102		102
Terreno improductivo	2		2

● Tierras de cultivo
 ● Tierras para pastos
 ● Terreno forestal
 ● Otras superficies

9. Cultivos herbáceos -Ha. (2021)

	Secano	Regadío	Total
Total cultivos herbáceos	973	31	1.004
Cereales grano	837	2	839
Leguminosas grano			
Patata		2	2
Cultivos industriales	136	8	144
Flores y plantas			
Cultivos forrajeros			
Hortalizas		19	19

10. Cultivos leñosos -Ha. (2021)

	Secano	Regadío	Total
Total cultivos leñosos	80	5	85
Cítricos			
Frutales		1	1
Viñedo	70	4	74
Olivar	10		10
Otros cultivos leñosos			
Viveros			

11. Entidades Financieras

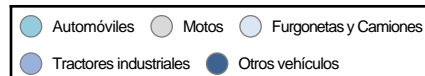
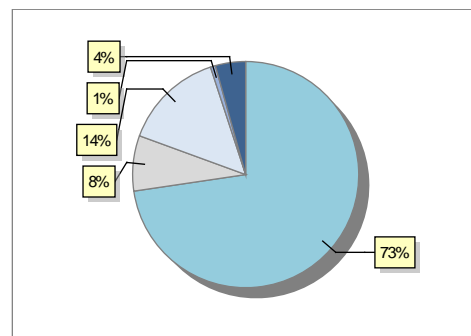
	2019	2020	2021
Entidades financieras de Depósito	0	0	0
Entidades Financieras de Crédito	0	0	0

12. Salud

	2019	2020	2021
Centros de salud	0	0	0
Consultorios	1	1	1
Farmacias	0	0	0
Botiquines	1	1	1

13. Parque de Vehículos

	2019	2020	2021	2022
Total vehículos	147	149	149	139
Automóviles	107	106	107	101
Motos	10	11	11	11
Furgonetas y Camiones	22	24	24	20
Autobuses	0	0	0	0
Tractores industriales	1	1	1	1
Otros vehículos	7	7	6	6



14. Espacios Deportivos

	2021
Campos de tiro	0
Campos de golf	0
Campos de fútbol	0
Rocodromos	0
Pistas de petanca	0
Pistas de padel	0
Pistas de atletismo	0
Piscinas cubiertas	0
Pistas de squash	0
Pistas polideportivas	0
Pistas de tenis	0
Piscinas al aire libre	0
Pabellones polideportivos	0
Pabellones con fronton	1
Frontones	0

15. Turismo (2022)

	Establecimientos	Habitaciones	Plazas
Hoteles			
Casas rurales			
Restaurantes			
Hostales			
Pensiones			
Turismo activo			
Agencias de viajes			
Apartamentos			
Campings			
Albergues turísticos			
Viviendas de uso turístico			
Empresas organizadoras de congresos y reuniones			

16. Conectividad: Banda ancha Fija

Entidad Municipal	Caudal de Bajada	Fibra optica de centralita	Fibra optica hasta el Hogar
Hervías	20 Mb	SI	NO

17. Conectividad: Banda ancha Movil

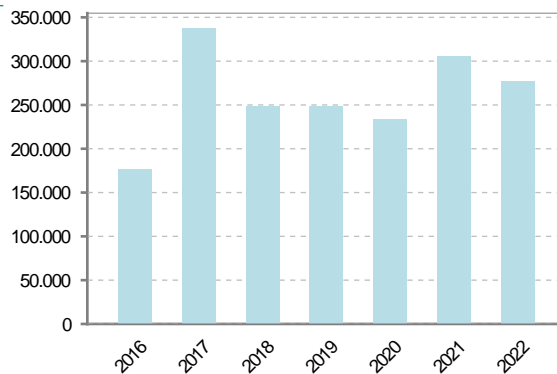
Entidad Municipal	Caudal de Bajada	UMTS
Hervías	6 Mb	SI

18. Presupuestos Municipales

Gastos por capitulos

Gastos de Personal	55.000
Gastos en Bienes Corrientes y Servicios	83.700
Gastos Financieros	1.000
Transferencias Corrientes	12.000
Inversiones Reales	125.100
Transferencias de Capital	0
Activos Financieros	0
Pasivos Financieros	0

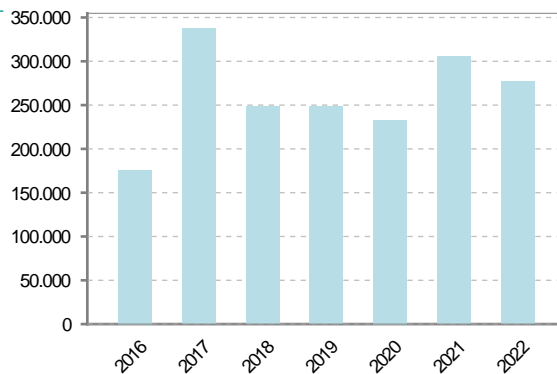
Gastos



Ingresos por capitulos

Impuestos Directos	79.500
Impuestos Indirectos	15.000
Tasas y Otros Ingresos	46.400
Transferencias Corrientes	40.900
Ingresos Patrimoniales	9.000
Enajenacion de Inversiones Reales	3.000
Transferencias de Capital	83.000
Activos Financieros	0
Pasivos Financieros	0

Ingresos





19. Educación - Curso 2022 / 2023 - Centros públicos

Educación Infantil 2º Ciclo, Primaria y Especial		ESO, Bachillerato y Ciclos Formativos	
Institución educativa		Institución educativa	
CRA	Sin centro rural agrupado	Centros	0
Colegios	0	Alumnado	
Alumnado		ESO	0
Alumnos	0	Bachillerato	0
		Ciclos Formativos	0
Alumnos			
<div style="border: 1px solid black; width: 100%; height: 100%; display: flex; align-items: center; justify-content: center;"> <p>SIN DATOS</p> </div>			

20. Educación - Curso 2022 / 2023 - Centros privados

Educación Infantil 2º Ciclo, Primaria y Especial		ESO, Bachillerato y Ciclos Formativos	
Institución educativa		Institución educativa	
Colegios	0	Centros	0
Alumnado		Alumnado	
Alumnos	0	ESO	0
		Bachillerato	0
		Ciclos Formativos	0
Alumnos			
<div style="border: 1px solid black; width: 100%; height: 100%; display: flex; align-items: center; justify-content: center;"> <p>SIN DATOS</p> </div>			



21. Elecciones

Alcalde	María Elena Concepción Martínez	Aguirre	Fecha de posesión	15-06-2019
----------------	---------------------------------	----------------	--------------------------	------------

Elecciones municipales 2019	
PP	51
PSOE	29
Otros	2

Elecciones autonómicas 2019	
PP	42
PSOE	37
Otros	11
Votos en blanco	1