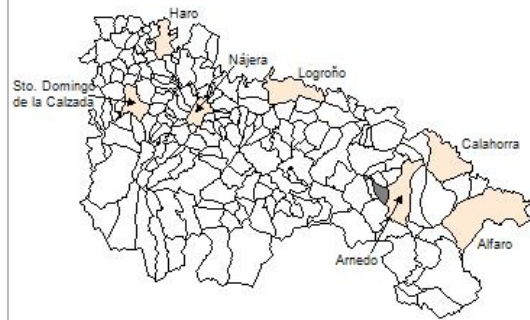


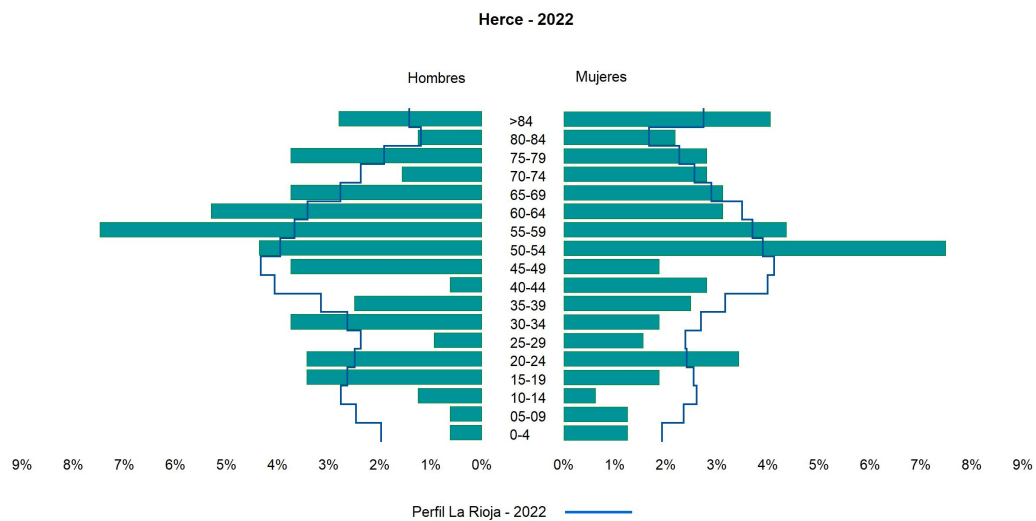
1. Datos Generales

Código INE	26072
Municipio	Herce
Partido judicial	Calahorra
Zona de salud	Arnedo
Superficie municipal (Km2)	17,21
Altitud máx. del núcleo de población principal (m)	593
Distancia a la capital	54
Número de núcleos	2



2. Evolución Demográfica

Padrón	2016	2017	2018	2019	2020	2021	2022
Total	321	325	330	336	330	332	321
Hombres	173	174	172	175	169	171	164
Mujeres	148	151	158	161	161	161	157
Densidad	18,6	18,9	19,2	19,5	19,2	19,3	18,6
Extranjeros	7	13	14	21	18	29	21



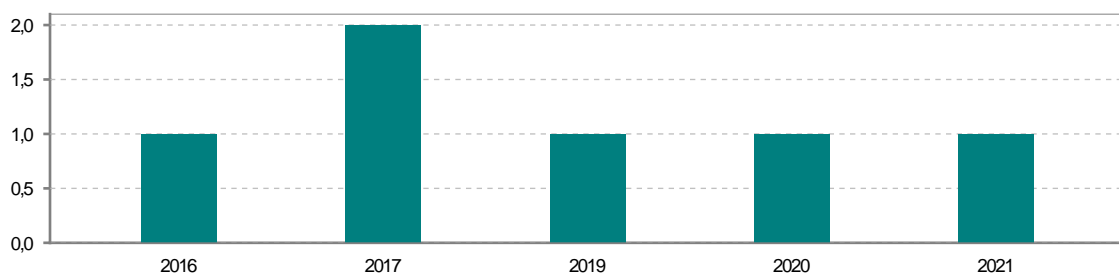
3. Índices y tasas de Población (1/1/2022)

	Herce	La Rioja
Ratio de feminidad (Total Mujeres / Total Hombres) x 100	95,73	102,65
Índice de infancia (Pob. de 0 a 14 / Pob. Total) x 100	5,61	13,91
Índice de tendencia (Pob. de 0 a 4 / Pob. de 5 a 9) x 100	100,00	80,58
Índice de juventud (Pob. de 15 a 29 / Pob. total) x 100	14,64	14,67
Índice de longevidad (Pob. > 84 / Pob. > 64) x 100	24,44	19,12
Índice de vejez (Pob. >= 65 / Pob. Total) x 100	28,04	21,52
Tasa de dependencia ((Pob. < 16 + Pob. > 64) / Pob. de 16 a 64) x 100	52,86	57,39
Tasa de reemplazo (Pob. de 20 a 29 / Pob. de 55 a 64) x 100	46,15	67,41
Tasa de maternidad (Pob. de 0 a 4 / Mujeres de 15 a 49) x 100	11,76	18,26
Tasa de residentes extranjeros (Total extranjeros / Pob. Total) x 100	6,54	13,05

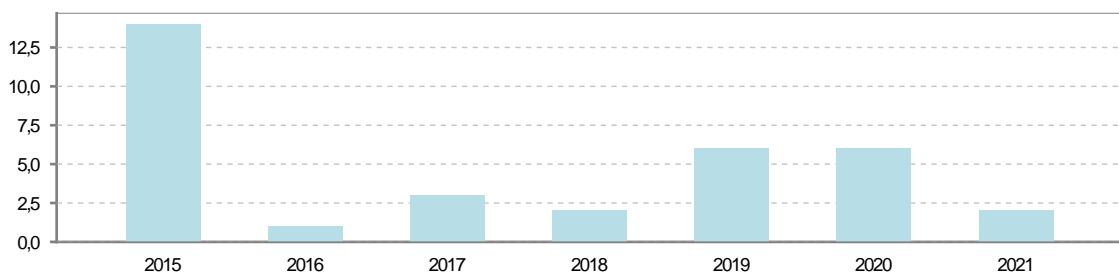
4. Movimiento Natural de la Población

	2016	2017	2018	2019	2020	2021
Nacimientos	1	2		1	1	1
Defunciones	1	3	2	6	6	2
Matrimonios			1		1	
Crecimiento vegetativo	0	-1	-2	-5	-5	-1

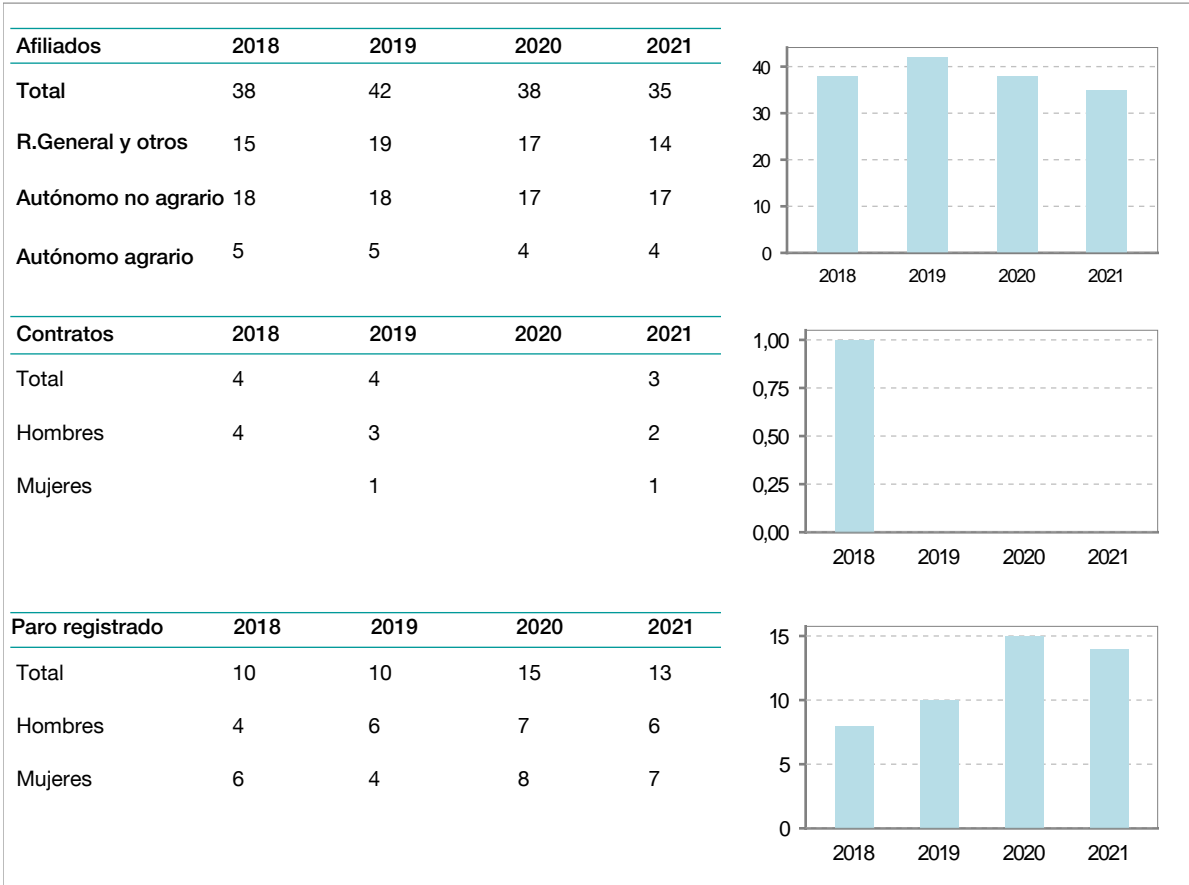
Nacimientos



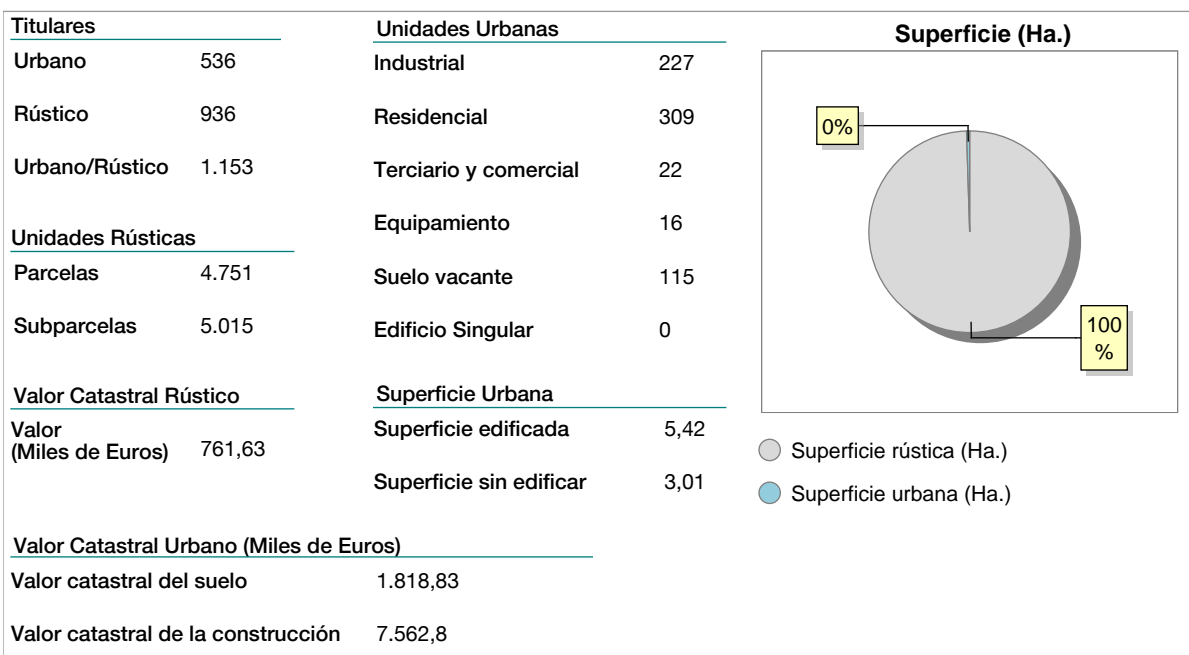
Defunciones



5. Mercado Laboral. (a 30 de junio)

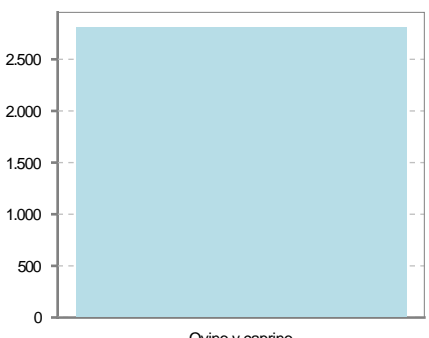


6. Catastro (2021)



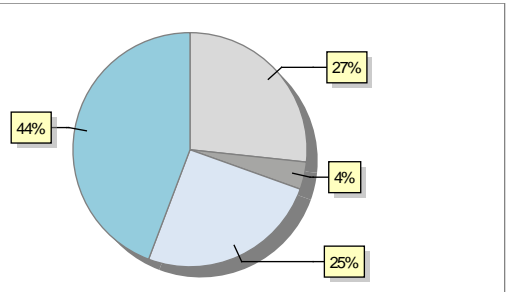
7. Ganadería (2021)

	Cabezas ganaderas	Unidades ganaderas
Aves		
Gallinas		
Pollos		
Bovinos		
Terneros de cebo		
Vacas de carne		
Vacas de ordeño		
Conejas		
Conejas		
Ovinos y Caprinos	2.814	422,10
Cabras	305	45,75
Ovejas	2.509	376,35
Porcinos		
Cerdas		
Cerdos de cebo		



8. Distribución General del Terreno (2021)

	Total	Regadío	Secano
Total Municipal	1.720	85	1.635
Tierras de cultivo	459	78	381
Barbecho y otras tierras	70	6	64
Cultivos herbáceos	2	1	1
Cultivos leñosos	387	71	316
Tierras para pastos	65		65
Pastizales	65		65
Prados naturales			
Terreno forestal	435	7	428
Monte abierto			
Monte leñoso	132		132
Monte maderable	303	7	296
Otras superficies	761		761
Erial a pastos	585		585
Espartizal			
Ríos y lagos	108		108
Superficie no agrícola	53		53
Terreno improductivo	15		15



9. Cultivos herbáceos -Ha. (2021)

	Secano	Regadío	Total
Total cultivos herbáceos	1	1	2
Cereales grano			
Leguminosas grano			
Patata		1	1
Cultivos industriales			
Flores y plantas			
Cultivos forrajeros			
Hortalizas	1		1

10. Cultivos leñosos -Ha. (2021)

	Secano	Regadío	Total
Total cultivos leñosos	316	71	387
Cítricos			
Frutales	201	27	228
Viñedo	38	35	73
Olivar	77	9	86
Otros cultivos leñosos			
Viveros			

11. Entidades Financieras

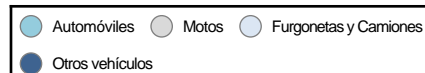
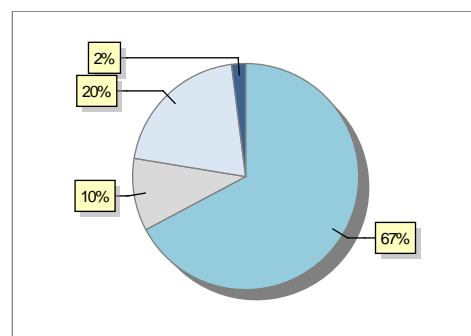
	2019	2020	2021
Entidades financieras de Depósito	1	0	0
Entidades Financieras de Crédito	0	0	0

12. Salud

	2019	2020	2021
Centros de salud	0	0	0
Consultorios	1	1	1
Farmacias	1	1	1
Botiquines	0	0	0

13. Parque de Vehículos

	2019	2020	2021	2022
Total vehículos	292	294	294	299
Automóviles	199	200	195	201
Motos	23	25	29	31
Furgonetas y Camiones	65	63	63	61
Autobuses	0	0	0	0
Tractores industriales	0	0	0	0
Otros vehículos	5	6	7	6



14. Espacios Deportivos

	2021
Campos de tiro	0
Campos de golf	0
Campos de fútbol	0
Rocodromos	0
Pistas de petanca	0
Pistas de padel	0
Pistas de atletismo	0
Piscinas cubiertas	0
Pistas de squash	0
Pistas polideportivas	1
Pistas de tenis	0
Piscinas al aire libre	1
Pabellones polideportivos	0
Pabellones con fronton	0
Frontones	1

15. Turismo (2022)

	Establecimientos	Habitaciones	Plazas
Hoteles			
Casas rurales			
Restaurantes	1		32
Hostales			
Pensiones			
Turismo activo			
Agencias de viajes			
Apartamentos	1	3	13
Campings			
Albergues turísticos			
Viviendas de uso turístico	1		
Empresas organizadoras de congresos y reuniones			

16. Conectividad: Banda ancha Fija

Entidad Municipal	Caudal de Bajada	Fibra optica de centralita	Fibra optica hasta el Hogar
Herce	30 Mb	SI	NO

17. Conectividad: Banda ancha Movil

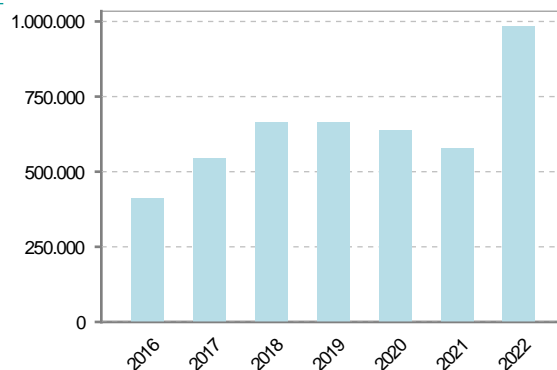
Entidad Municipal	Caudal de Bajada	UMTS
Herce	6 Mb	SI

18. Presupuestos Municipales

Gastos por capitulos

Gastos de Personal	170.000
Gastos en Bienes Corrientes y Servicios	189.300
Gastos Financieros	2.000
Transferencias Corrientes	7.750
Inversiones Reales	581.950
Transferencias de Capital	0
Activos Financieros	0
Pasivos Financieros	34.000

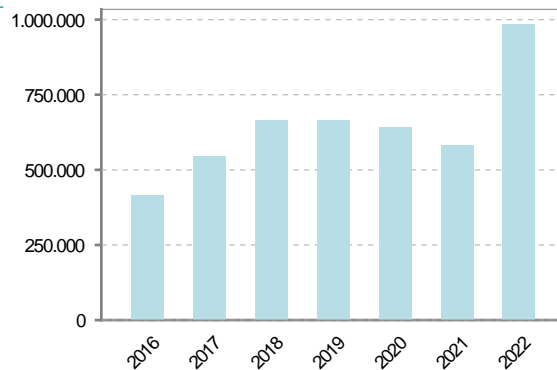
Gastos



Ingresos por capitulos

Impuestos Directos	190.000
Impuestos Indirectos	12.000
Tasas y Otros Ingresos	66.000
Transferencias Corrientes	152.000
Ingresos Patrimoniales	65.000
Enajenacion de Inversiones Reales	0
Transferencias de Capital	500.000
Activos Financieros	0
Pasivos Financieros	0

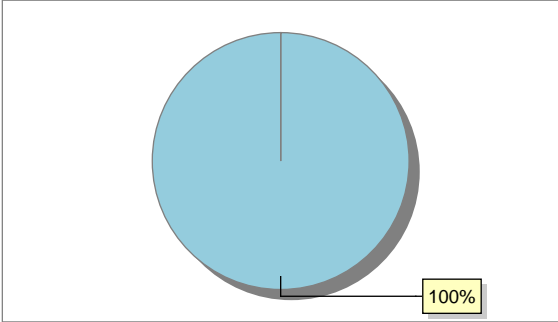
Ingresos



19. Educación - Curso 2022 / 2023 - Centros públicos

Educación Infantil 2º Ciclo, Primaria y Especial		ESO, Bachillerato y Ciclos Formativos	
Institución educativa		Institución educativa	
CRA	CRA Alto Cidacos	Centros	0
Colegios	1		
Alumnado		Alumnado	
Alumnos	9	ESO	0
		Bachillerato	0
		Ciclos Formativos	0

Alumnos



● Alumnos de infantil, primaria y educación especial

20. Educación - Curso 2022 / 2023 - Centros privados

Educación Infantil 2º Ciclo, Primaria y Especial		ESO, Bachillerato y Ciclos Formativos	
Institución educativa		Institución educativa	
Colegios	0	Centros	0
Alumnado		Alumnado	
Alumnos	0	ESO	0
		Bachillerato	0
		Ciclos Formativos	0

Alumnos

SIN DATOS

21. Elecciones

Alcalde	Jesús Ibáñez	Martínez Aldama	Fecha de posesión	15-06-2019
Elecciones municipales 2019				
PP	111		<ul style="list-style-type: none"> ● PP ● PSOE ● Otros ● Votos en blanco 	
PSOE	145			
Otros	11			
Votos en blanco	2			
Elecciones autonómicas 2019				
PP	108		<ul style="list-style-type: none"> ● PP ● PSOE ● Otros ● Votos en blanco 	
PSOE	124			
Otros	34			
Votos en blanco	2			