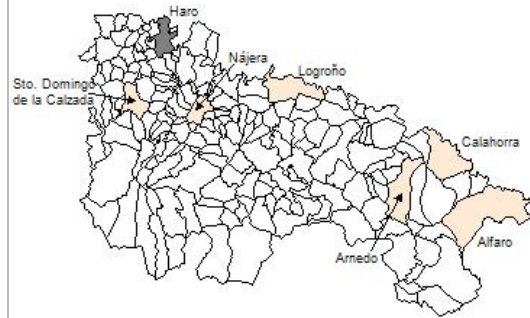


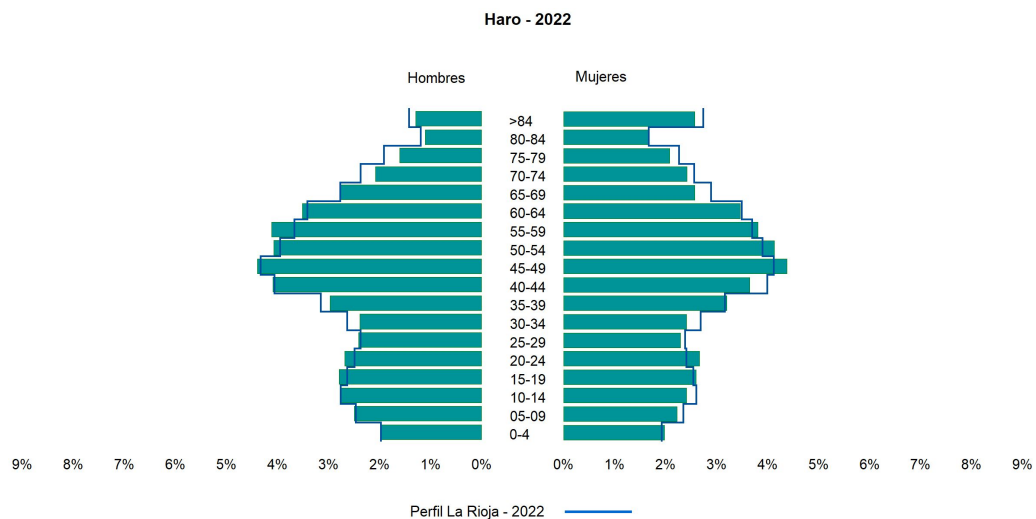
1. Datos Generales

Código INE	26071
Municipio	Haro
Partido judicial	Haro
Zona de salud	Haro
Superficie municipal (Km2)	40,53
Altitud máx. del núcleo de población principal (m)	479
Distancia a la capital	44
Número de núcleos	3



2. Evolución Demográfica

Padrón	2016	2017	2018	2019	2020	2021	2022
Total	11.324	11.305	11.309	11.408	11.557	11.633	11.634
Hombres	5.583	5.538	5.543	5.611	5.699	5.743	5.754
Mujeres	5.741	5.767	5.766	5.797	5.858	5.890	5.880
Densidad	279,4	278,9	279,0	281,4	285,1	287,0	287,0
Extranjeros	980	904	881	957	1.093	1.159	1.171



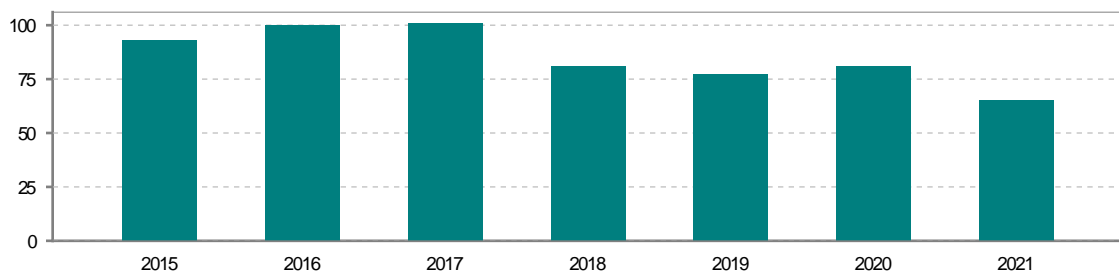
3. Índices y tasas de Población (1/1/2022)

	Haro	La Rioja
Ratio de feminidad (Total Mujeres / Total Hombres) x 100	102,19	102,65
Índice de infancia (Pob. de 0 a 14 / Pob. Total) x 100	13,84	13,91
Índice de tendencia (Pob. de 0 a 4 / Pob. de 5 a 9) x 100	83,27	80,58
Índice de juventud (Pob. de 15 a 29 / Pob. total) x 100	15,45	14,67
Índice de longevidad (Pob. > 84 / Pob. > 64) x 100	19,16	19,12
Índice de vejez (Pob. >= 65 / Pob. Total) x 100	20,14	21,52
Tasa de dependencia ((Pob. < 16 + Pob. > 64) / Pob. de 16 a 64) x 100	54,26	57,39
Tasa de reemplazo (Pob. de 20 a 29 / Pob. de 55 a 64) x 100	67,55	67,41
Tasa de maternidad (Pob. de 0 a 4 / Mujeres de 15 a 49) x 100	18,57	18,26
Tasa de residentes extranjeros (Total extranjeros / Pob. Total) x 100	10,07	13,05

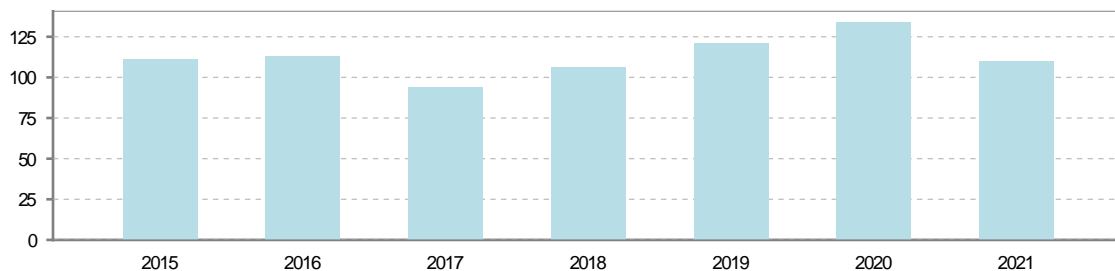
4. Movimiento Natural de la Población

	2016	2017	2018	2019	2020	2021
Nacimientos	100	101	81	77	81	65
Defunciones	113	94	106	121	134	110
Matrimonios	37	40	37	54	29	41
Crecimiento vegetativo	-13	7	-25	-44	-53	-45

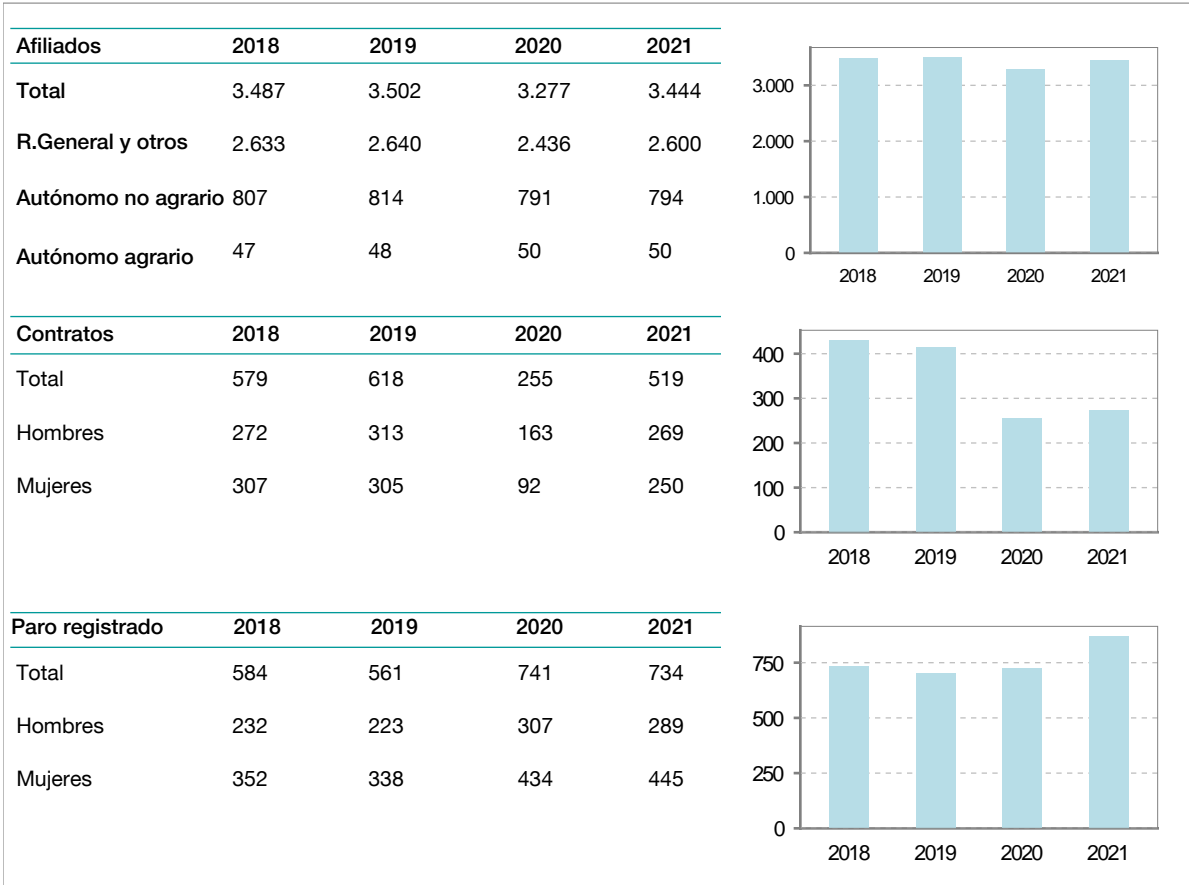
Nacimientos



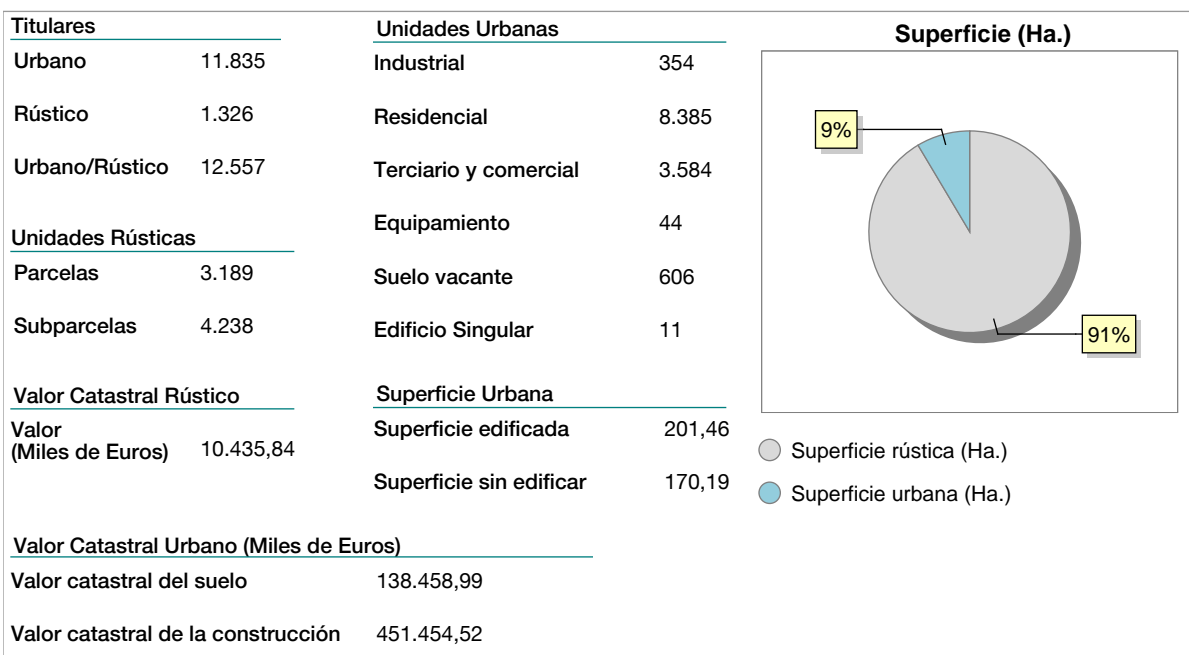
Defunciones



5. Mercado Laboral. (a 30 de junio)



6. Catastro (2021)





7. Ganadería (2021)

	Cabezas ganaderas	Unidades ganaderas
Aves		
Gallinas		
Pollos		
Bovinos		
Terneros de cebo	2	1,20
Vacas de carne		
Vacas de ordeño		
Conejas		
Conejas		
Ovinos y Caprinos		
Cabras	469	70,35
Ovejas	22	3,30
Porcinos		
Cerdas	447	67,05
Cerdos de cebo	480	93,60

Categoría	Cabezas ganaderas
Bovino	2
Ovino y caprino	469
Porcino	480

8. Distribución General del Terreno (2021)

	Total	Regadío	Secano
Total Municipal	4.093	1.186	2.907
Tierras de cultivo			
Barbecho y otras tierras	286	38	248
Cultivos herbáceos	911	672	239
Cultivos leñosos	1.240	403	837
Tierras para pastos			
Pastizales	108		108
Prados naturales			
Terreno forestal			
Monte abierto		73	605
Monte leñoso	282		282
Monte maderable	396	73	323
Otras superficies			
Erial a pastos	126		126
Espartizal			
Ríos y lagos	118		118
Superficie no agrícola	603		603
Terreno improductivo	23		23

Categoría	Porcentaje
Tierras de cultivo	60%
Tierras para pastos	21%
Terreno forestal	17%
Otras superficies	3%

9. Cultivos herbáceos -Ha. (2021)

	Secano	Regadío	Total
Total cultivos herbáceos	239	672	911
Cereales grano	227	439	666
Leguminosas grano	2	3	5
Patata		55	55
Cultivos industriales	2	34	36
Flores y plantas		1	1
Cultivos forrajeros	8	8	16
Hortalizas		132	132

10. Cultivos leñosos -Ha. (2021)

	Secano	Regadío	Total
Total cultivos leñosos	837	403	1.240
Cítricos			
Frutales	2	3	5
Viñedo	829	394	1.223
Olivar	6	3	9
Otros cultivos leñosos			
Viveros		3	3

11. Entidades Financieras

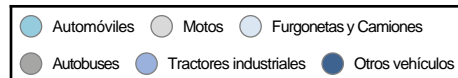
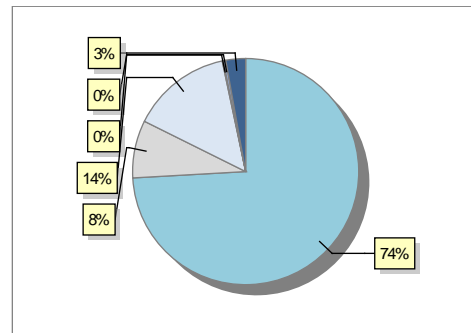
	2019	2020	2021
Entidades financieras de Depósito	11	10	9
Entidades Financieras de Crédito	0	0	0

12. Salud

	2019	2020	2021
Centros de salud	1	1	1
Consultorios	0	0	0
Farmacias	4	4	4
Botiquines	0	0	0

13. Parque de Vehículos

	2019	2020	2021	2022
Total vehículos	7.262	7.361	7.517	7.666
Automóviles	5.414	5.506	5.609	5.681
Motos	534	564	592	631
Furgonetas y Camiones	1.065	1.054	1.069	1.099
Autobuses	12	12	12	12
Tractores industriales	30	27	28	27
Otros vehículos	207	198	207	216



14. Espacios Deportivos

	2021
Campos de tiro	0
Campos de golf	0
Campos de fútbol	6
Rocodromos	1
Pistas de petanca	0
Pistas de padel	0
Pistas de atletismo	1
Piscinas cubiertas	0
Pistas de squash	0
Pistas polideportivas	7
Pistas de tenis	5
Piscinas al aire libre	10
Pabellones polideportivos	2
Pabellones con fronton	3
Frontones	1

15. Turismo (2022)

	Establecimientos	Habitaciones	Plazas
Hoteles	6	248	452
Casas rurales			
Restaurantes	24		1.903
Hostales			
Pensiones	2	21	36
Turismo activo	4		
Agencias de viajes	3		
Apartamentos	9	67	261
Campings	1		960
Albergues turísticos	1	3	12
Viviendas de uso turístico	59		
Empresas organizadoras de congresos y reuniones			

16. Conectividad: Banda ancha Fija

Entidad Municipal	Caudal de Bajada	Fibra optica de centralita	Fibra optica hasta el Hogar
Haro	100 Mb	SI	SI

17. Conectividad: Banda ancha Movil

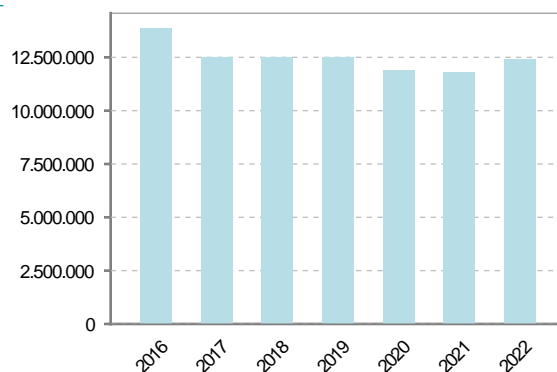
Entidad Municipal	Caudal de Bajada	UMTS
Haro	6 Mb	SI

18. Presupuestos Municipales

Gastos por capitulos

Gastos de Personal	3.908.000
Gastos en Bienes Corrientes y Servicios	6.097.650
Gastos Financieros	7.000
Transferencias Corrientes	464.500
Inversiones Reales	1.887.850
Transferencias de Capital	40.000
Activos Financieros	15.000
Pasivos Financieros	0

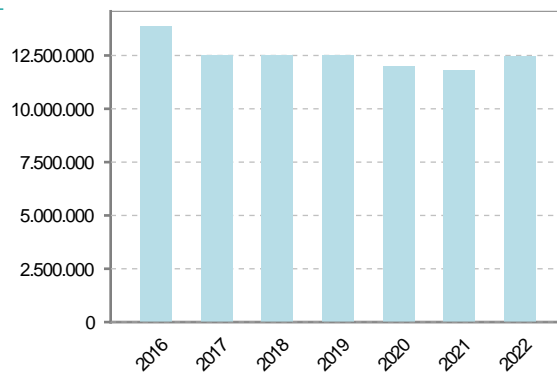
Gastos



Ingresos por capitulos

Impuestos Directos	4.751.000
Impuestos Indirectos	400.001
Tasas y Otros Ingresos	3.110.999
Transferencias Corrientes	3.599.500
Ingresos Patrimoniales	180.000
Enajenacion de Inversiones Reales	0
Transferencias de Capital	400.000
Activos Financieros	8.500
Pasivos Financieros	0

Ingresos



19. Educación - Curso 2022 / 2023 - Centros públicos

Educación Infantil 2º Ciclo, Primaria y Especial

Institución educativa

CRA	Sin centro rural agrupado
Colegios	2

Alumnado

Alumnos	673
---------	-----

ESO, Bachillerato y Ciclos Formativos

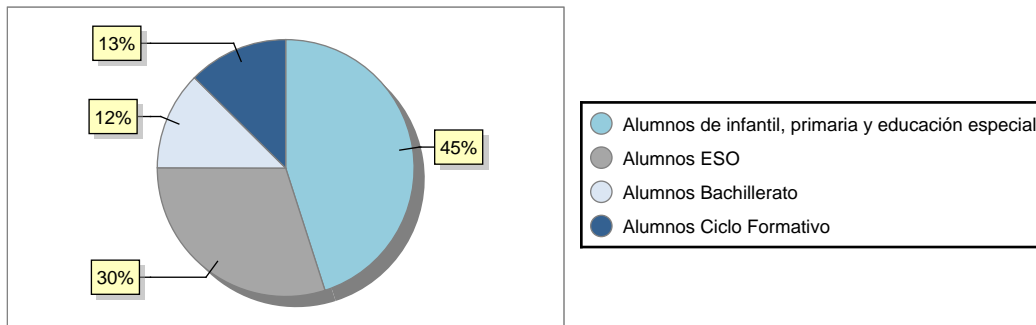
Institución educativa

Centros	1
---------	---

Alumnado

ESO	448
Bachillerato	185
Ciclos Formativos	188

Alumnos



20. Educación - Curso 2022 / 2023 - Centros privados

Educación Infantil 2º Ciclo, Primaria y Especial

Institución educativa

Colegios	1
----------	---

Alumnado

Alumnos	350
---------	-----

ESO, Bachillerato y Ciclos Formativos

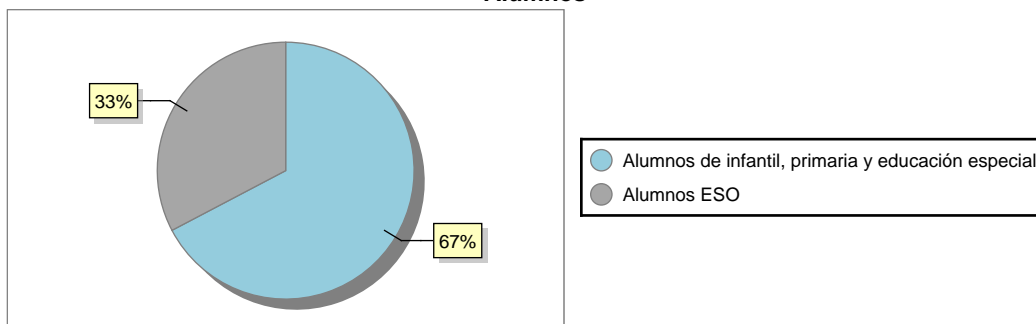
Institución educativa

Centros	1
---------	---

Alumnado

ESO	170
Bachillerato	0
Ciclos Formativos	0

Alumnos





21. Elecciones

Alcalde	Rivado	Casas	Fecha de posesión
Laura			15-06-2019
Elecciones municipales 2019			
PP	1.847		<ul style="list-style-type: none"> ● PP ● PSOE ● Otros ● Votos en blanco
PSOE	2.007		
Otros	1.495		
Votos en blanco	98		
Elecciones autonómicas 2019			
PP	1.609		<ul style="list-style-type: none"> ● PP ● PSOE ● Otros ● Votos en blanco
PSOE	2.172		
Otros	1.591		
Votos en blanco	56		