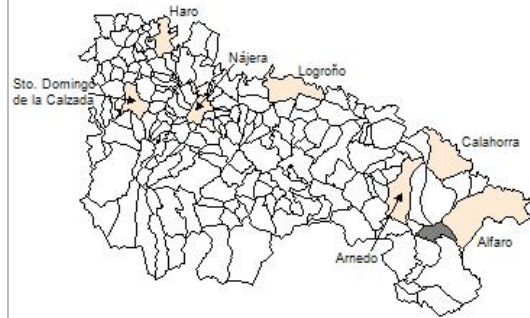




1. Datos Generales

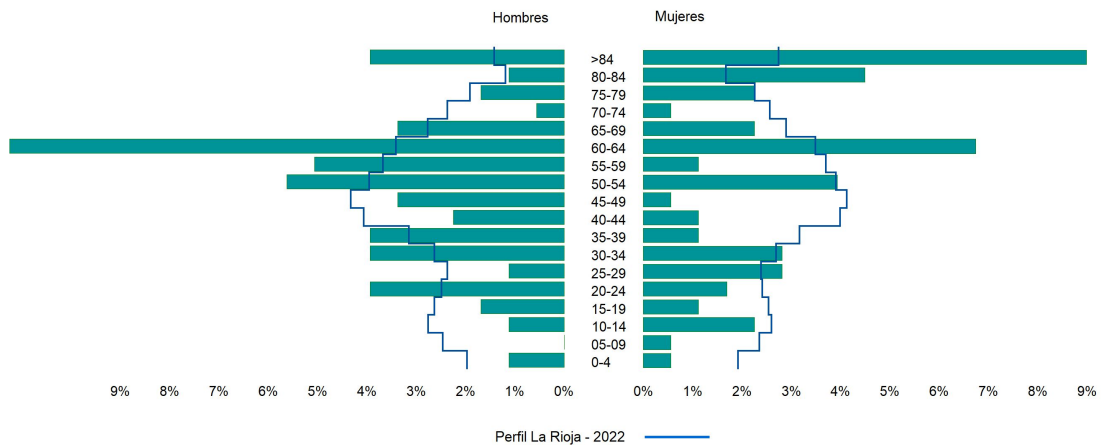
Código INE	26070
Municipio	Grávalos
Partido judicial	Calahorra
Zona de salud	Cervera del Río Alhama
Superficie municipal (Km2)	31
Altitud máx. del núcleo de población principal (m)	765
Distancia a la capital	72
Número de núcleos	2



2. Evolución Demográfica

Padrón	2016	2017	2018	2019	2020	2021	2022
Total	201	192	179	185	187	182	178
Hombres	105	98	92	100	102	98	98
Mujeres	96	94	87	85	85	84	80
Densidad	6,5	6,2	5,8	6,0	6,0	5,9	5,7
Extranjeros	11	10	9	17	22	24	25

Grávalos - 2022



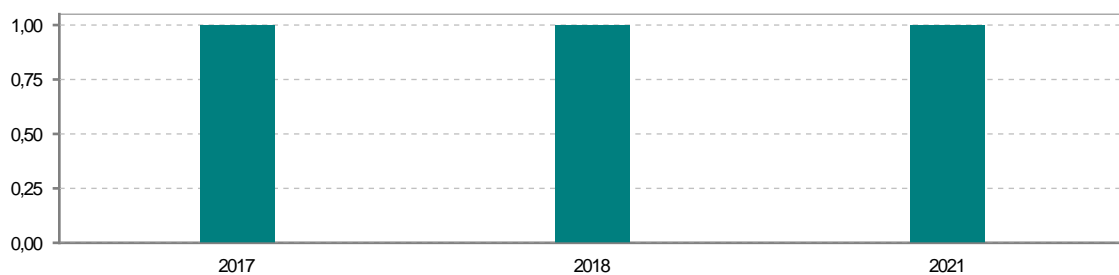
3. Índices y tasas de Población (1/1/2022)

	Grávalos	La Rioja
Ratio de feminidad (Total Mujeres / Total Hombres) x 100	81,63	102,65
Índice de infancia (Pob. de 0 a 14 / Pob. Total) x 100	5,62	13,91
Índice de tendencia (Pob. de 0 a 4 / Pob. de 5 a 9) x 100	300,00	80,58
Índice de juventud (Pob. de 15 a 29 / Pob. total) x 100	12,36	14,67
Índice de longevidad (Pob. > 84 / Pob. > 64) x 100	44,23	19,12
Índice de vejez (Pob. >= 65 / Pob. Total) x 100	29,21	21,52
Tasa de dependencia ((Pob. < 16 + Pob. > 64) / Pob. de 16 a 64) x 100	57,52	57,39
Tasa de reemplazo (Pob. de 20 a 29 / Pob. de 55 a 64) x 100	39,53	67,41
Tasa de maternidad (Pob. de 0 a 4 / Mujeres de 15 a 49) x 100	15,00	18,26
Tasa de residentes extranjeros (Total extranjeros / Pob. Total) x 100	14,04	13,05

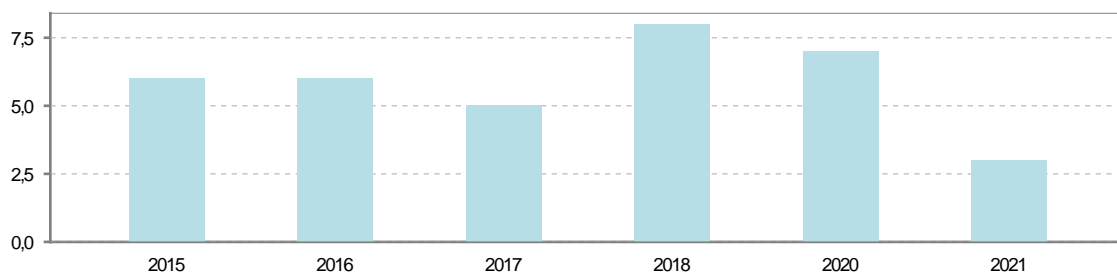
4. Movimiento Natural de la Población

	2016	2017	2018	2019	2020	2021
Nacimientos		1	1			1
Defunciones	6	5	8		7	3
Matrimonios						1
Crecimiento vegetativo	-6	-4	-7		-7	-2

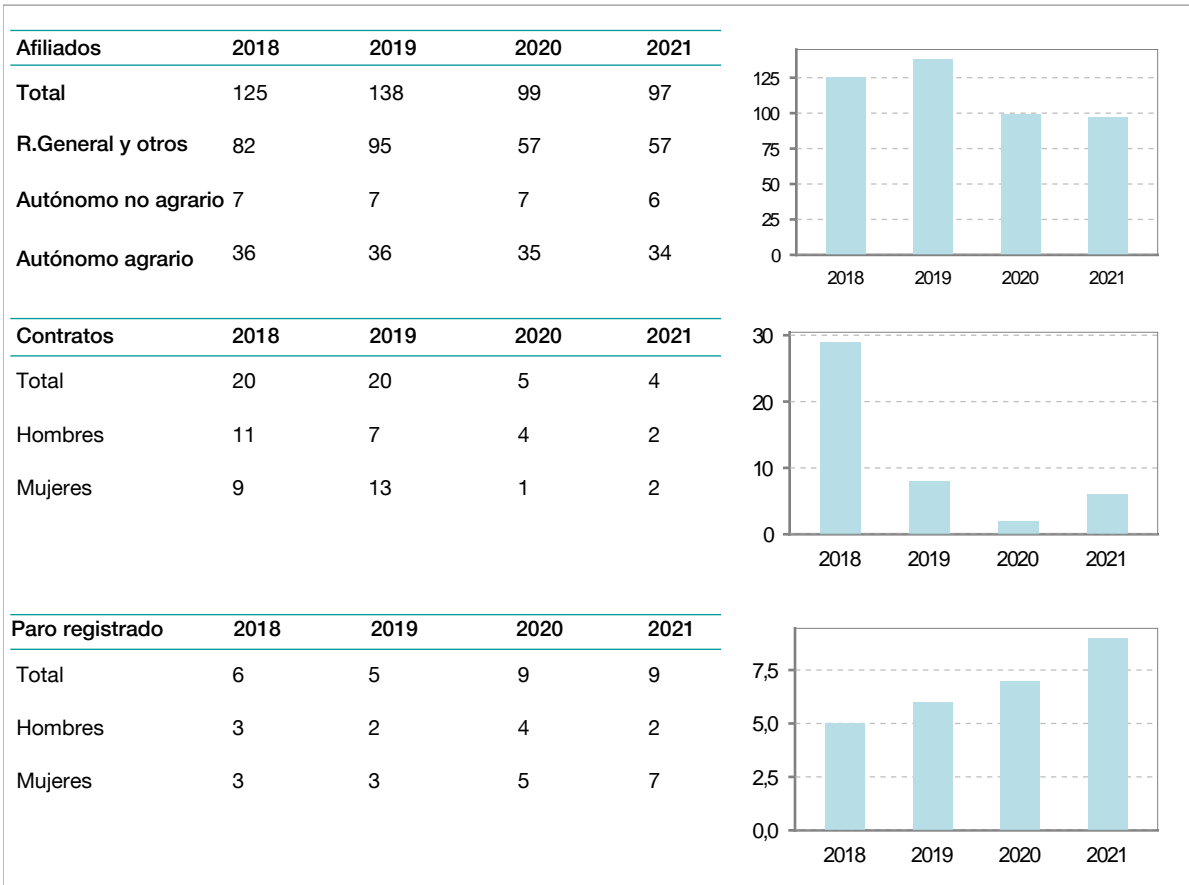
Nacimientos



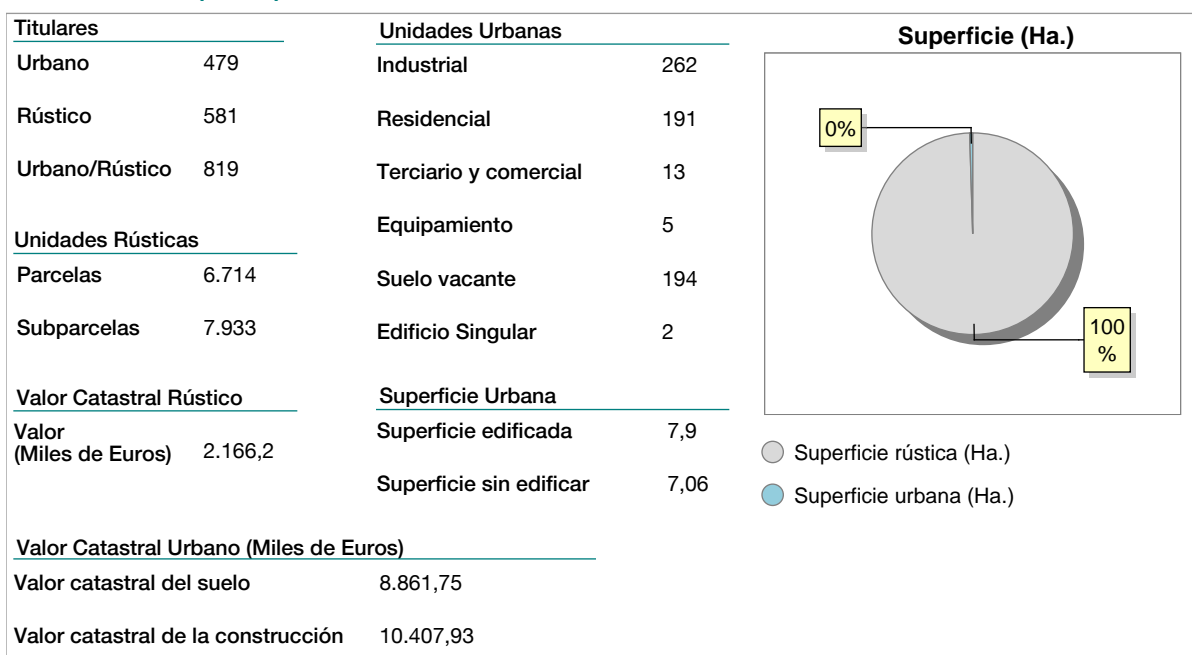
Defunciones



5. Mercado Laboral. (a 30 de junio)



6. Catastro (2021)





7. Ganadería (2021)

	Cabezas ganaderas	Unidades ganaderas
Aves		
Gallinas		
Pollos		
Bovinos		
Terneros de cebo		
Vacas de carne		
Vacas de ordeño		
Conejas	1.025	20,50
Conejas	1.025	20,50
Ovinos y Caprinos	606	90,90
Cabras	85	12,75
Ovejas	521	78,15
Porcinos	2.585	413,60
Cerdas		
Cerdos de cebo	2.585	413,60

Categoría	Número de cabezas
Conejas	1.025
Ovino y caprino	606
Porcino	2.585

8. Distribución General del Terreno (2021)

	Total	Regadío	Secano
Total Municipal	3.098	69	3.029
Tierras de cultivo	1.182	68	1.114
Barbecho y otras tierras	263	1	262
Cultivos herbáceos	350	3	347
Cultivos leñosos	569	64	505
Tierras para pastos	443		443
Pastizales	443		443
Prados naturales			
Terreno forestal	555	1	554
Monte abierto			
Monte leñoso	356		356
Monte maderable	199	1	198
Otras superficies	918		918
Erial a pastos	777		777
Espartizal			
Ríos y lagos	11		11
Superficie no agrícola	116		116
Terreno improductivo	14		14

Categoría	Porcentaje
Tierras de cultivo	30%
Tierras para pastos	38%
Terreno forestal	18%
Otras superficies	14%

9. Cultivos herbáceos -Ha. (2021)

	Secano	Regadío	Total
Total cultivos herbáceos	347	3	350
Cereales grano	341	2	343
Leguminosas grano			
Patata		1	1
Cultivos industriales			
Flores y plantas			
Cultivos forrajeros	6		6
Hortalizas			

10. Cultivos leñosos -Ha. (2021)

	Secano	Regadío	Total
Total cultivos leñosos	505	64	569
Cítricos			
Frutales	413	28	441
Viñedo	59	22	81
Olivar	33	14	47
Otros cultivos leñosos			
Viveros			

11. Entidades Financieras

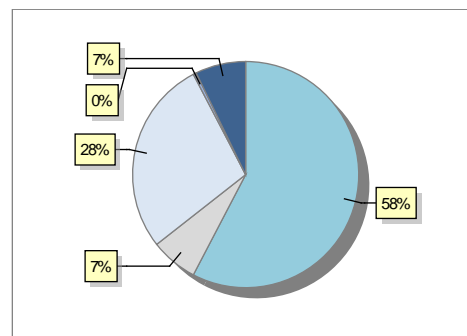
	2019	2020	2021
Entidades financieras de Depósito	1	1	1
Entidades Financieras de Crédito	0	0	0

12. Salud

	2019	2020	2021
Centros de salud	0	0	0
Consultorios	1	1	1
Farmacias	0	0	0
Botiquines	1	1	1

13. Parque de Vehículos

	2019	2020	2021	2022
Total vehículos	227	223	222	222
Automóviles	121	125	126	128
Motos	17	15	14	15
Furgonetas y Camiones	71	65	64	62
Autobuses	0	0	0	0
Tractores industriales	1	1	1	1
Otros vehículos	17	17	17	16



14. Espacios Deportivos

	2021
Campos de tiro	0
Campos de golf	0
Campos de fútbol	0
Rocodromos	0
Pistas de petanca	0
Pistas de padel	0
Pistas de atletismo	0
Piscinas cubiertas	0
Pistas de squash	0
Pistas polideportivas	0
Pistas de tenis	0
Piscinas al aire libre	1
Pabellones polideportivos	0
Pabellones con fronton	0
Frontones	1

15. Turismo (2022)

	Establecimientos	Habitaciones	Plazas
Hoteles	1	150	78
Casas rurales			
Restaurantes			
Hostales			
Pensiones			
Turismo activo			
Agencias de viajes			
Apartamentos			
Campings			
Albergues turísticos			
Viviendas de uso turístico	1		
Empresas organizadoras de congresos y reuniones			

16. Conectividad: Banda ancha Fija

Entidad Municipal	Caudal de Bajada	Fibra optica de centralita	Fibra optica hasta el Hogar
Grávalos	30 Mb	SI	NO

17. Conectividad: Banda ancha Movil

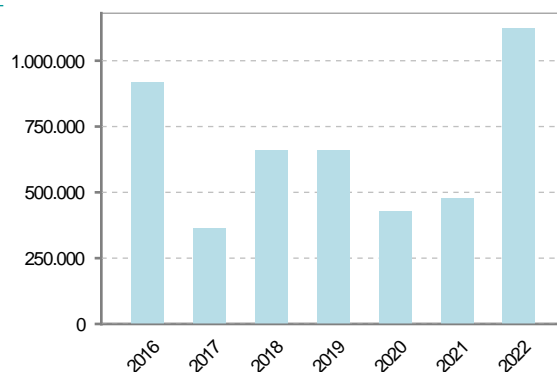
Entidad Municipal	Caudal de Bajada	UMTS
Grávalos	6 Mb	SI

18. Presupuestos Municipales

Gastos por capitulos

Gastos de Personal	82.000
Gastos en Bienes Corrientes y Servicios	165.050
Gastos Financieros	300
Transferencias Corrientes	58.300
Inversiones Reales	726.000
Transferencias de Capital	4.000
Activos Financieros	0
Pasivos Financieros	88.793

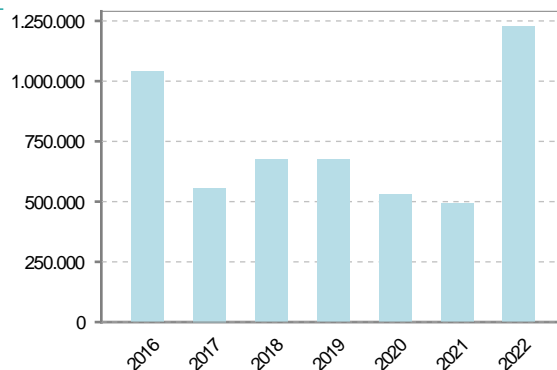
Gastos



Ingresos por capitulos

Impuestos Directos	119.000
Impuestos Indirectos	7.500
Tasas y Otros Ingresos	67.500
Transferencias Corrientes	66.000
Ingresos Patrimoniales	283.000
Enajenacion de Inversiones Reales	0
Transferencias de Capital	685.500
Activos Financieros	0
Pasivos Financieros	0

Ingresos

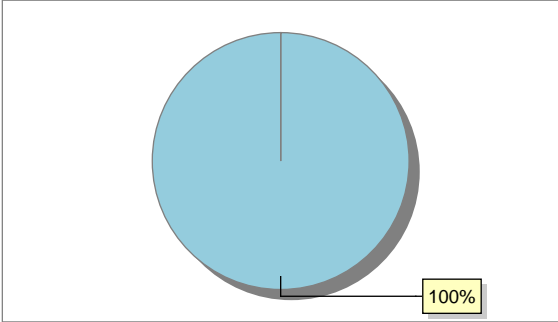




19. Educación - Curso 2022 / 2023 - Centros públicos

Educación Infantil 2º Ciclo, Primaria y Especial		ESO, Bachillerato y Ciclos Formativos	
Institución educativa		Institución educativa	
CRA	CRA Igea	Centros	0
Colegios	1		
Alumnado		Alumnado	
Alumnos	5	ESO	0
		Bachillerato	0
		Ciclos Formativos	0

Alumnos



● Alumnos de infantil, primaria y educación especial

20. Educación - Curso 2022 / 2023 - Centros privados

Educación Infantil 2º Ciclo, Primaria y Especial		ESO, Bachillerato y Ciclos Formativos	
Institución educativa		Institución educativa	
Colegios	0	Centros	0
Alumnado		Alumnado	
Alumnos	0	ESO	0
		Bachillerato	0
		Ciclos Formativos	0

Alumnos

SIN DATOS



21. Elecciones

