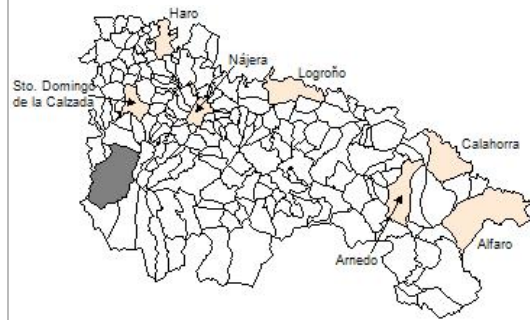




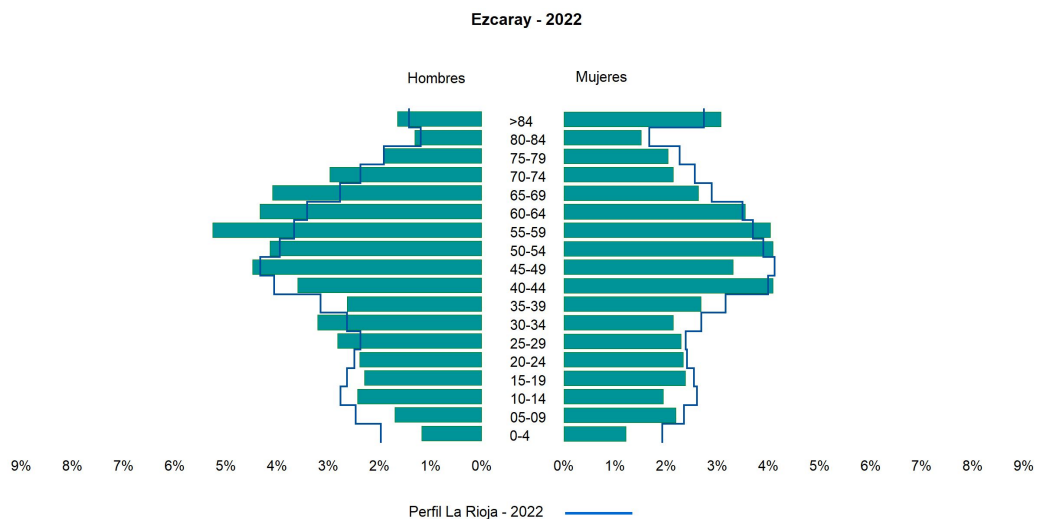
1. Datos Generales

Código INE	26061
Municipio	Ezcaray
Partido judicial	Haro
Zona de salud	Santo Domingo de la Calzada
Superficie municipal (Km2)	142,85
Altitud máx. del núcleo de población principal (m)	1.005
Distancia a la capital	60
Número de núcleos	16



2. Evolución Demográfica

Padrón	2016	2017	2018	2019	2020	2021	2022
Total	2.069	2.044	2.027	2.024	2.045	2.076	2.055
Hombres	1.075	1.061	1.045	1.051	1.068	1.092	1.076
Mujeres	994	983	982	973	977	984	979
Densidad	14,5	14,3	14,2	14,2	14,3	14,5	14,4
Extranjeros	265	260	263	270	286	273	242



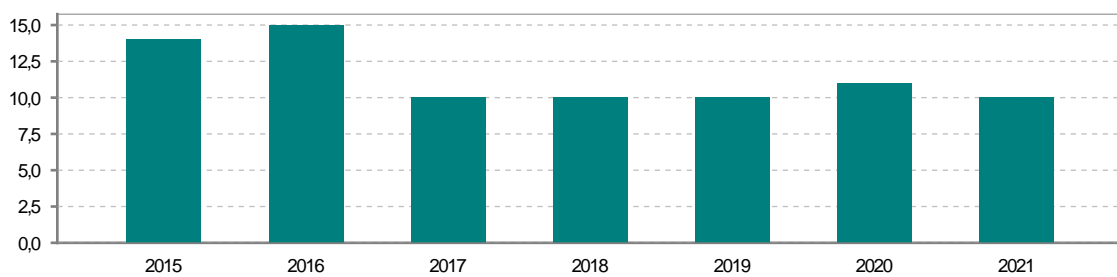
3. Índices y tasas de Población (1/1/2022)

	Ezcaray	La Rioja
Ratio de feminidad (Total Mujeres / Total Hombres) x 100	90,99	102,65
Índice de infancia (Pob. de 0 a 14 / Pob. Total) x 100	10,66	13,91
Índice de tendencia (Pob. de 0 a 4 / Pob. de 5 a 9) x 100	61,25	80,58
Índice de juventud (Pob. de 15 a 29 / Pob. total) x 100	14,50	14,67
Índice de longevidad (Pob. > 84 / Pob. > 64) x 100	20,25	19,12
Índice de vejez (Pob. >= 65 / Pob. Total) x 100	23,31	21,52
Tasa de dependencia ((Pob. < 16 + Pob. > 64) / Pob. de 16 a 64) x 100	53,70	57,39
Tasa de reemplazo (Pob. de 20 a 29 / Pob. de 55 a 64) x 100	57,22	67,41
Tasa de maternidad (Pob. de 0 a 4 / Mujeres de 15 a 49) x 100	12,41	18,26
Tasa de residentes extranjeros (Total extranjeros / Pob. Total) x 100	11,78	13,05

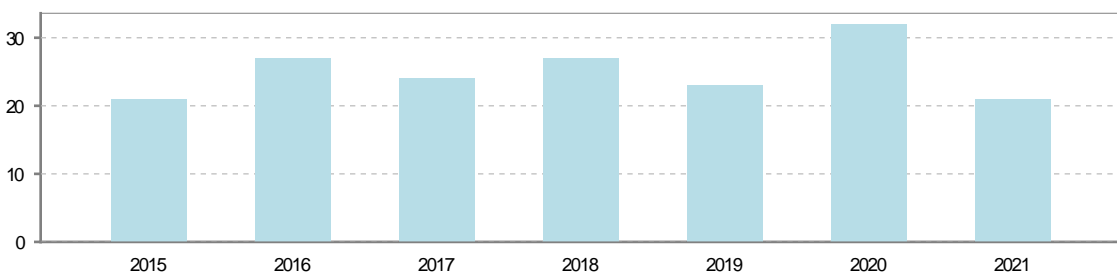
4. Movimiento Natural de la Población

	2016	2017	2018	2019	2020	2021
Nacimientos	15	10	10	10	11	10
Defunciones	27	24	27	23	32	21
Matrimonios	5	7	8	6	1	7
Crecimiento vegetativo	-12	-14	-17	-13	-21	-11

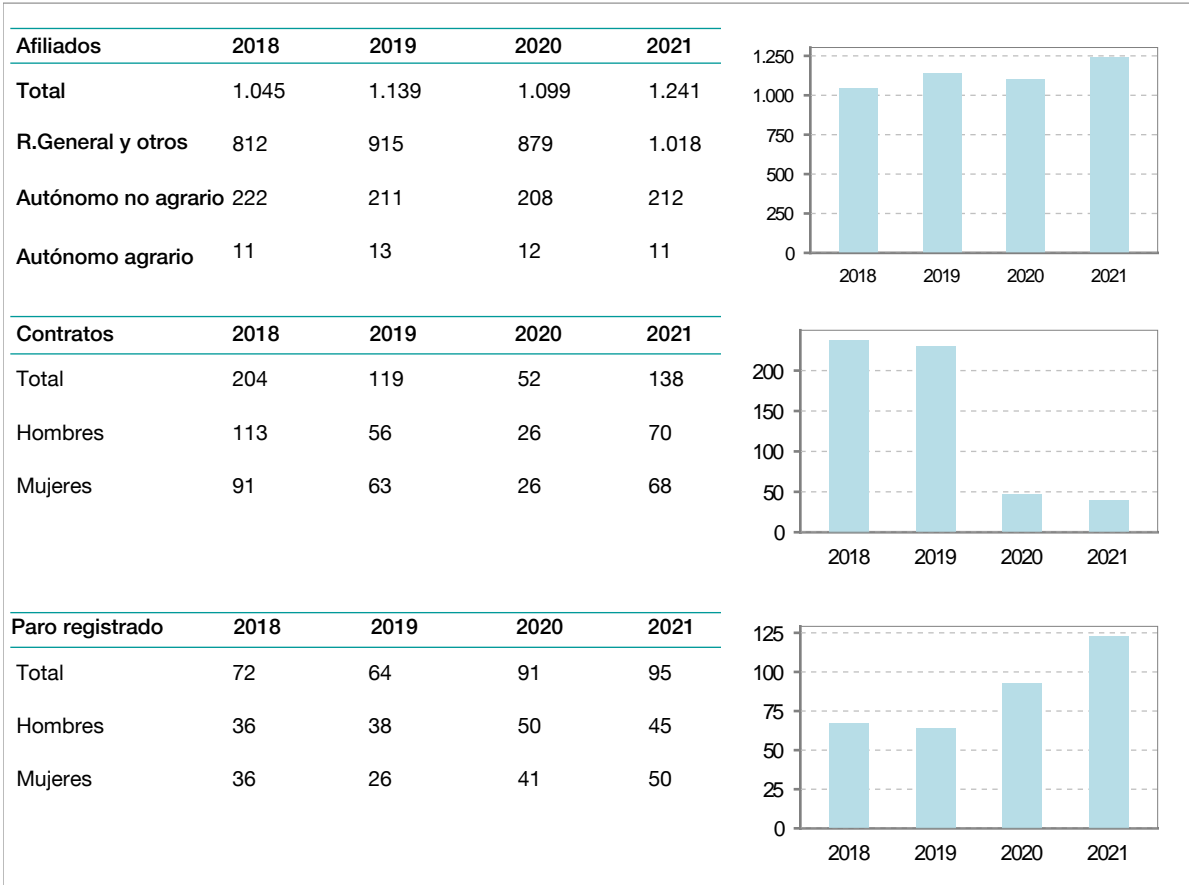
Nacimientos



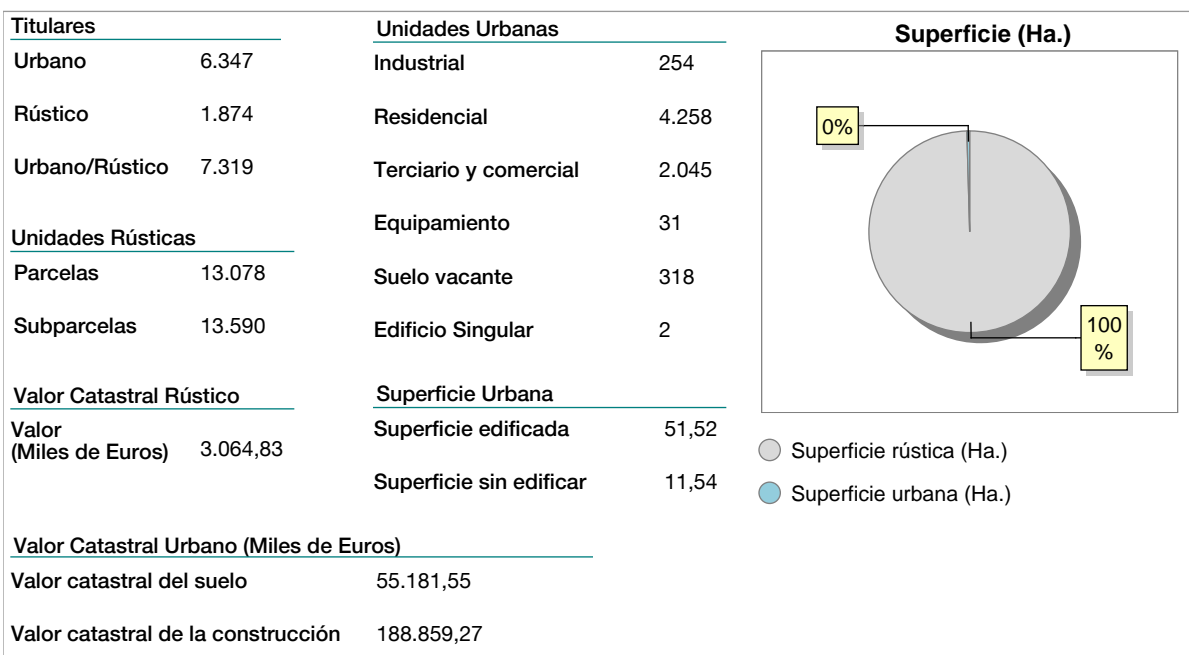
Defunciones



5. Mercado Laboral. (a 30 de junio)

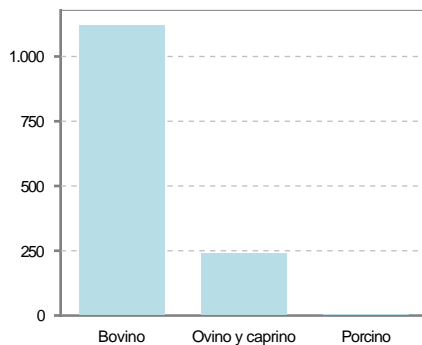


6. Catastro (2021)



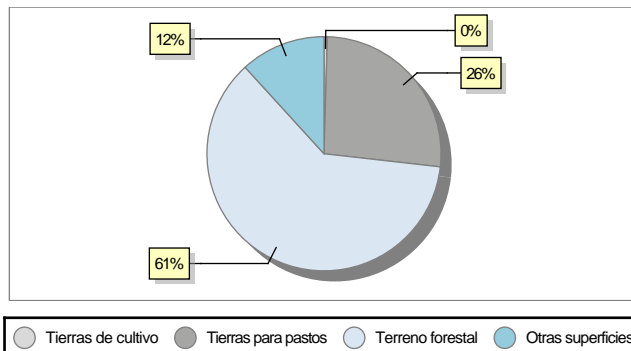
7. Ganadería (2021)

	Cabezas ganaderas	Unidades ganaderas
Aves		
Gallinas		
Pollos		
Bovinos		
Terneros de cebo	52	31,20
Vacas de carne	1.070	1.070,00
Vacas de ordeño		
Conejas		
Conejas		
Ovinos y Caprinos		
Cabras	9	1,35
Ovejas	234	35,10
Porcinos		
Cerdas	4	0,64
Cerdos de cebo	4	0,64



8. Distribución General del Terreno (2021)

	Total	Regadío	Secano
Total Municipal	14.285	65	14.220
Tierras de cultivo			
Barbecho y otras tierras	40	6	34
Cultivos herbáceos	14	4	10
Cultivos leñosos	12	8	4
Tierras para pastos			
Pastizales	3.575		3.575
Prados naturales	186	34	152
Terreno forestal			
Monte abierto	35		35
Monte leñoso	1.610		1.610
Monte maderable	7.131	13	7.118
Otras superficies			
Erial a pastos	1.210		1.210
Espartizal			
Ríos y lagos	120		120
Superficie no agrícola	321		321
Terreno improductivo	31		31



9. Cultivos herbáceos -Ha. (2021)

	Secano	Regadío	Total
Total cultivos herbáceos	10	4	14
Cereales grano			
Leguminosas grano			
Patata		1	1
Cultivos industriales			
Flores y plantas			
Cultivos forrajeros	10	2	12
Hortalizas		1	1

10. Cultivos leñosos -Ha. (2021)

	Secano	Regadío	Total
Total cultivos leñosos	4	8	12
Cítricos			
Frutales	4	6	10
Viñedo			
Olivar			
Otros cultivos leñosos			
Viveros		2	2

11. Entidades Financieras

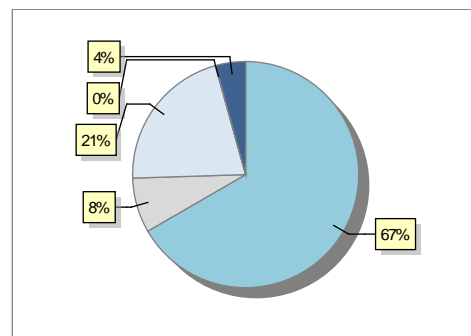
	2019	2020	2021
Entidades financieras de Depósito	3	3	3
Entidades Financieras de Crédito	0	0	0

12. Salud

	2019	2020	2021
Centros de salud	0	0	0
Consultorios	1	1	1
Farmacias	2	2	2
Botiquines	0	0	0

13. Parque de Vehículos

	2019	2020	2021	2022
Total vehículos	1.414	1.461	1.490	1.479
Automóviles	943	974	991	986
Motos	107	111	109	116
Furgonetas y Camiones	303	316	327	313
Autobuses	0	0	0	0
Tractores industriales	1	1	1	1
Otros vehículos	60	59	62	63



14. Espacios Deportivos

	2021
Campos de tiro	1
Campos de golf	0
Campos de fútbol	2
Rocodromos	0
Pistas de petanca	0
Pistas de padel	0
Pistas de atletismo	0
Piscinas cubiertas	0
Pistas de squash	1
Pistas polideportivas	6
Pistas de tenis	1
Piscinas al aire libre	17
Pabellones polideportivos	0
Pabellones con fronton	1
Frontones	2

15. Turismo (2022)

	Establecimientos	Habitaciones	Plazas
Hoteles	5	105	197
Casas rurales	1	4	8
Restaurantes	18		1.173
Hostales	1	10	20
Pensiones			
Turismo activo	6		
Agencias de viajes			
Apartamentos	14	90	363
Campings			
Albergues turísticos	2	49	173
Viviendas de uso turístico	47		
Empresas organizadoras de congresos y reuniones			

16. Conectividad: Banda ancha Fija

Entidad Municipal	Caudal de Bajada	Fibra optica de centralita	Fibra optica hasta el Hogar
Escaray	30 Mb	SI	NO

17. Conectividad: Banda ancha Movil

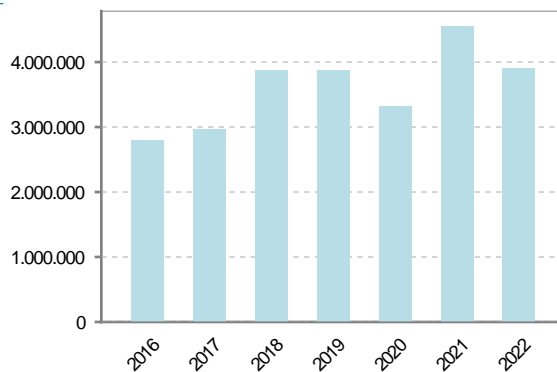
Entidad Municipal	Caudal de Bajada	UMTS
Escaray	6 Mb	SI

18. Presupuestos Municipales

Gastos por capitulos

Gastos de Personal	1.080.235
Gastos en Bienes Corrientes y Servicios	1.564.200
Gastos Financieros	1.000
Transferencias Corrientes	71.600
Inversiones Reales	1.139.000
Transferencias de Capital	0
Activos Financieros	0
Pasivos Financieros	48.700

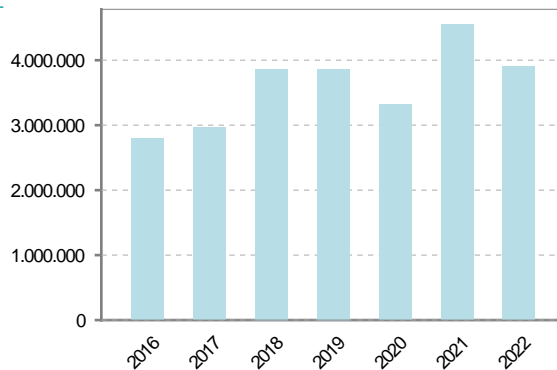
Gastos



Ingresos por capitulos

Impuestos Directos	1.276.000
Impuestos Indirectos	100.000
Tasas y Otros Ingresos	873.500
Transferencias Corrientes	554.000
Ingresos Patrimoniales	68.000
Enajenacion de Inversiones Reales	0
Transferencias de Capital	749.750
Activos Financieros	0
Pasivos Financieros	283.485

Ingresos



19. Educación - Curso 2022 / 2023 - Centros públicos

Educación Infantil 2º Ciclo, Primaria y Especial		ESO, Bachillerato y Ciclos Formativos	
<u>Institución educativa</u>		<u>Institución educativa</u>	
CRA	Sin centro rural agrupado	Centros	1
Colegios	1	<u>Alumnado</u>	
<u>Alumnado</u>		ESO	28
Alumnos	128	Bachillerato	0
		Ciclos Formativos	0

Alumnos

Categoría	Porcentaje
Alumnos de infantil, primaria y educación especial	82%
Alumnos ESO	18%

20. Educación - Curso 2022 / 2023 - Centros privados

Educación Infantil 2º Ciclo, Primaria y Especial		ESO, Bachillerato y Ciclos Formativos	
<u>Institución educativa</u>		<u>Institución educativa</u>	
Colegios	0	Centros	0
<u>Alumnado</u>		<u>Alumnado</u>	
Alumnos	0	ESO	0
		Bachillerato	0
		Ciclos Formativos	0

Alumnos

SIN DATOS



21. Elecciones

