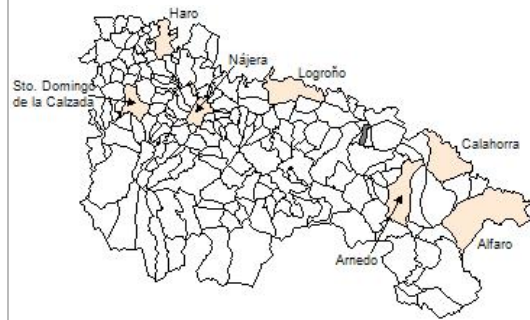




1. Datos Generales

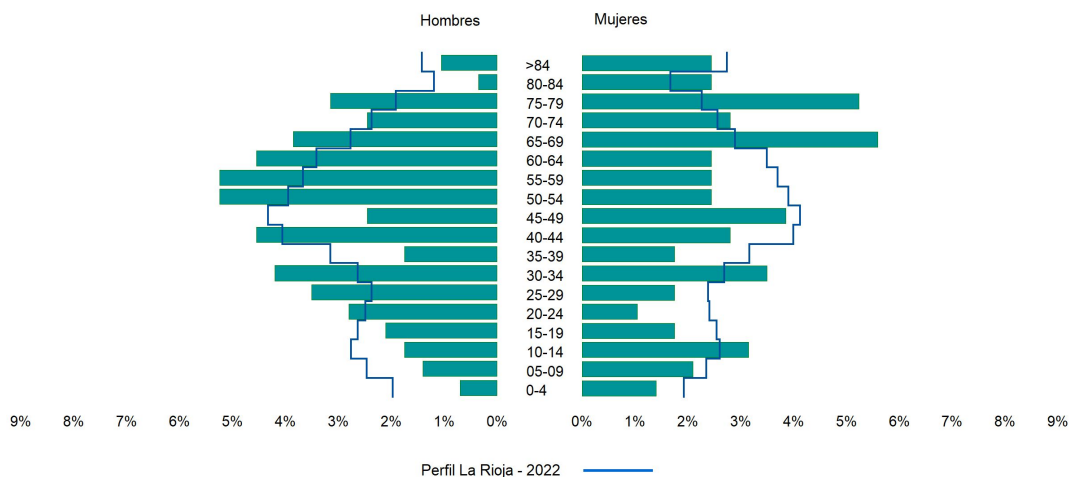
Código INE	26053
Municipio	Corera
Partido judicial	Calahorra
Zona de salud	Murillo de río Leza
Superficie municipal (Km2)	8,2
Altitud máx. del núcleo de población principal (m)	522
Distancia a la capital	28
Número de núcleos	2



2. Evolución Demográfica

Padrón	2016	2017	2018	2019	2020	2021	2022
Total	249	255	252	257	256	262	286
Hombres	133	133	132	132	133	139	146
Mujeres	116	122	120	125	123	123	140
Densidad	30,4	31,1	30,7	31,4	31,2	32,0	34,9
Extranjeros	21	29	31	47	47	49	55

Corera - 2022



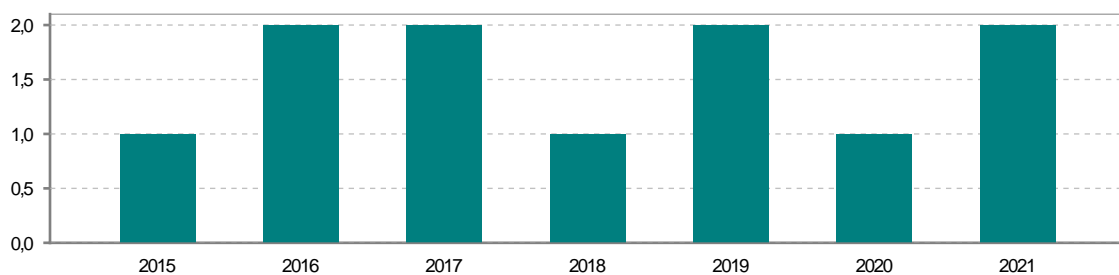
3. Índices y tasas de Población (1/1/2022)

	Corera	La Rioja
Ratio de feminidad (Total Mujeres / Total Hombres) x 100	95,89	102,65
Índice de infancia (Pob. de 0 a 14 / Pob. Total) x 100	10,49	13,91
Índice de tendencia (Pob. de 0 a 4 / Pob. de 5 a 9) x 100	60,00	80,58
Índice de juventud (Pob. de 15 a 29 / Pob. total) x 100	12,94	14,67
Índice de longevidad (Pob. > 84 / Pob. > 64) x 100	11,90	19,12
Índice de vejez (Pob. >= 65 / Pob. Total) x 100	29,37	21,52
Tasa de dependencia ((Pob. < 16 + Pob. > 64) / Pob. de 16 a 64) x 100	68,24	57,39
Tasa de reemplazo (Pob. de 20 a 29 / Pob. de 55 a 64) x 100	61,90	67,41
Tasa de maternidad (Pob. de 0 a 4 / Mujeres de 15 a 49) x 100	12,77	18,26
Tasa de residentes extranjeros (Total extranjeros / Pob. Total) x 100	19,23	13,05

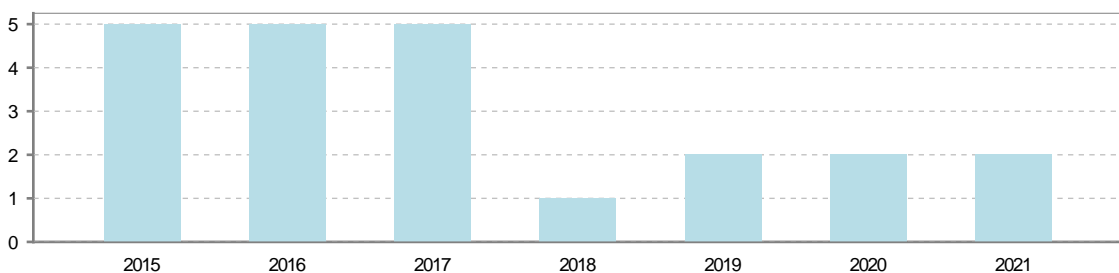
4. Movimiento Natural de la Población

	2016	2017	2018	2019	2020	2021
Nacimientos	2	2	1	2	1	2
Defunciones	5	5	1	2	2	2
Matrimonios		1	1	2		
Crecimiento vegetativo	-3	-3	0	0	-1	0

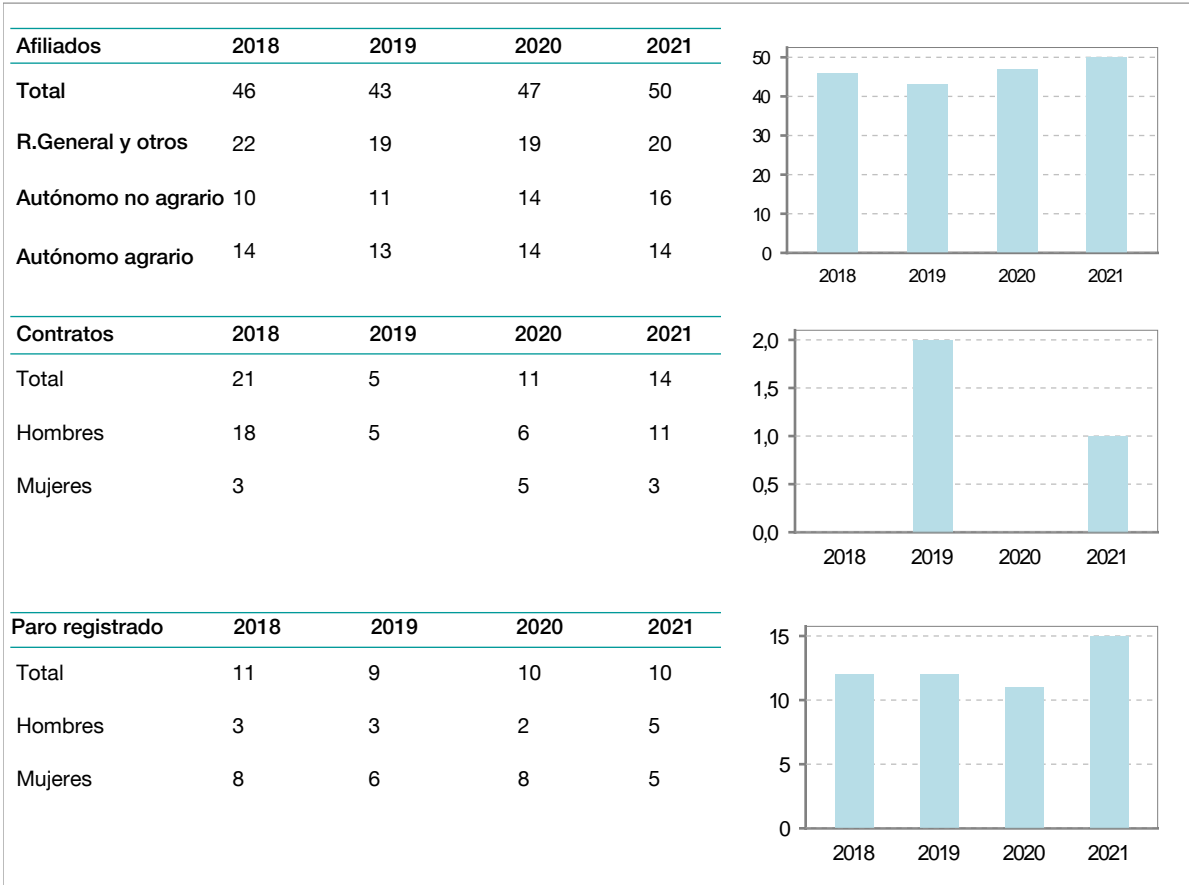
Nacimientos



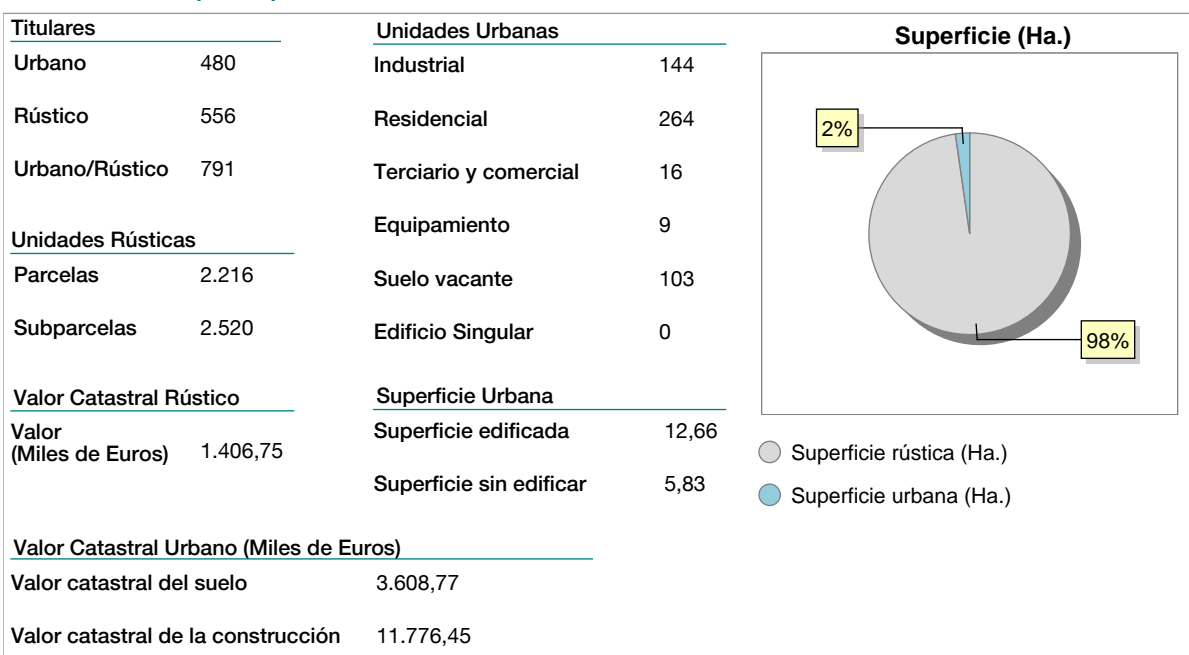
Defunciones



5. Mercado Laboral. (a 30 de junio)



6. Catastro (2021)





7. Ganadería (2021)

	Cabezas ganaderas	Unidades ganaderas
Aves		
Gallinas		
Pollos		
Bovinos		
Terneros de cebo		
Vacas de carne		
Vacas de ordeño		
Conejas		
Conejas		
Ovinos y Caprinos		
Cabras		
Ovejas		
Porcinos		
Cerdas	4.940	790,40
Cerdos de cebo	4.940	790,40

8. Distribución General del Terreno (2021)

	Total	Regadío	Secano
Total Municipal	821	229	592
Tierras de cultivo	635	221	414
Barbecho y otras tierras	109	26	83
Cultivos herbáceos	208	75	133
Cultivos leñosos	318	120	198
Tierras para pastos	27		27
Pastizales	27		27
Prados naturales			
Terreno forestal	69	8	61
Monte abierto			
Monte leñoso	36		36
Monte maderable	33	8	25
Otras superficies	90		90
Erial a pastos	28		28
Espartizal			
Ríos y lagos	10		10
Superficie no agrícola	42		42
Terreno improductivo	10		10

9. Cultivos herbáceos -Ha. (2021)

	Secano	Regadío	Total
Total cultivos herbáceos	133	75	208
Cereales grano	126	66	192
Leguminosas grano	5		5
Patata		1	1
Cultivos industriales		2	2
Flores y plantas			
Cultivos forrajeros	1	1	2
Hortalizas	1	5	6

10. Cultivos leñosos -Ha. (2021)

	Secano	Regadío	Total
Total cultivos leñosos	198	120	318
Cítricos			
Frutales	32	8	40
Viñedo	118	88	206
Olivar	48	24	72
Otros cultivos leñosos			
Viveros			



11. Entidades Financieras

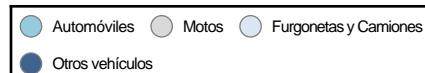
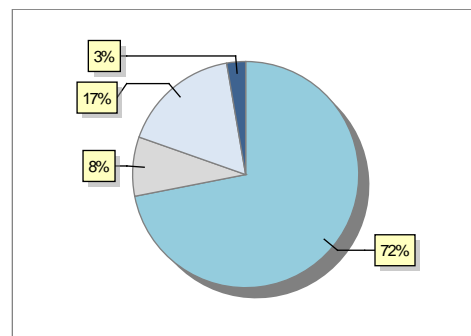
	2019	2020	2021
Entidades financieras de Depósito	1	0	0
Entidades Financieras de Crédito	0	0	0

12. Salud

	2019	2020	2021
Centros de salud	0	0	0
Consultorios	1	1	1
Farmacias	1	1	1
Botiquines	0	0	0

13. Parque de Vehículos

	2019	2020	2021	2022
Total vehículos	277	238	257	260
Automóviles	196	169	182	187
Motos	19	14	22	22
Furgonetas y Camiones	56	49	46	44
Autobuses	0	0	0	0
Tractores industriales	0	0	0	0
Otros vehículos	6	6	7	7



14. Espacios Deportivos

	2021
Campos de tiro	0
Campos de golf	0
Campos de fútbol	0
Rocodromos	0
Pistas de petanca	0
Pistas de padel	0
Pistas de atletismo	0
Piscinas cubiertas	0
Pistas de squash	0
Pistas polideportivas	0
Pistas de tenis	0
Piscinas al aire libre	0
Pabellones polideportivos	0
Pabellones con fronton	0
Frontones	1

15. Turismo (2022)

	Establecimientos	Habitaciones	Plazas
Hoteles			
Casas rurales			
Restaurantes			
Hostales			
Pensiones			
Turismo activo			
Agencias de viajes			
Apartamentos			
Campings			
Albergues turísticos			
Viviendas de uso turístico			
Empresas organizadoras de congresos y reuniones			

16. Conectividad: Banda ancha Fija

Entidad Municipal	Caudal de Bajada	Fibra optica de centralita	Fibra optica hasta el Hogar
Corera	30 Mb	SI	NO

17. Conectividad: Banda ancha Movil

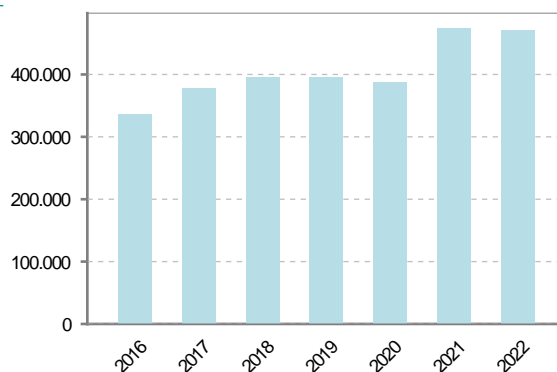
Entidad Municipal	Caudal de Bajada	UMTS
Corera	6 Mb	SI

18. Presupuestos Municipales

Gastos por capitulos

Gastos de Personal	76.485
Gastos en Bienes Corrientes y Servicios	196.895
Gastos Financieros	200
Transferencias Corrientes	47.840
Inversiones Reales	149.500
Transferencias de Capital	0
Activos Financieros	0
Pasivos Financieros	0

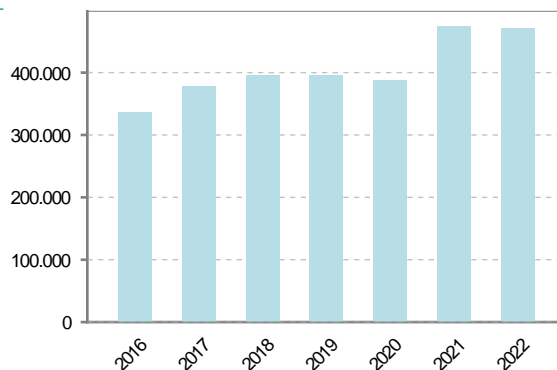
Gastos



Ingresos por capitulos

Impuestos Directos	101.500
Impuestos Indirectos	15.000
Tasas y Otros Ingresos	111.600
Transferencias Corrientes	127.520
Ingresos Patrimoniales	50
Enajenacion de Inversiones Reales	0
Transferencias de Capital	115.250
Activos Financieros	0
Pasivos Financieros	0

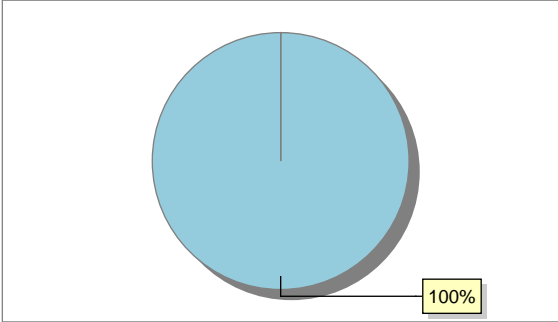
Ingresos



19. Educación - Curso 2022 / 2023 - Centros públicos

Educación Infantil 2º Ciclo, Primaria y Especial		ESO, Bachillerato y Ciclos Formativos	
Institución educativa		Institución educativa	
CRA	CRA Ausejo	Centros	0
Colegios	1		
Alumnado		Alumnado	
Alumnos	17	ESO	0
		Bachillerato	0
		Ciclos Formativos	0

Alumnos



● Alumnos de infantil, primaria y educación especial

20. Educación - Curso 2022 / 2023 - Centros privados

Educación Infantil 2º Ciclo, Primaria y Especial		ESO, Bachillerato y Ciclos Formativos	
Institución educativa		Institución educativa	
Colegios	0	Centros	0
Alumnado		Alumnado	
Alumnos	0	ESO	0
		Bachillerato	0
		Ciclos Formativos	0

Alumnos

SIN DATOS



21. Elecciones

Alcalde	Jesús Javier	Marzo	López	Fecha de posesión	15-06-2019
Elecciones municipales 2019					
PP	36				
PSOE	57				
Otros	77				
Votos en blanco	4				
Elecciones autonómicas 2019					
PP	49				
PSOE	74				
Otros	34				
Votos en blanco	3				