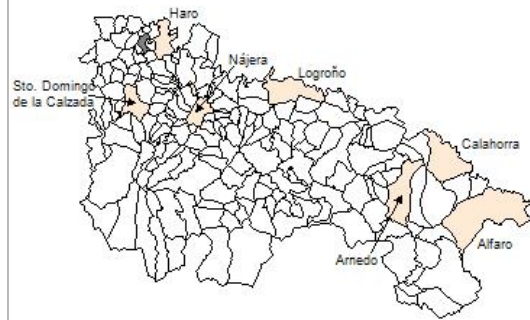


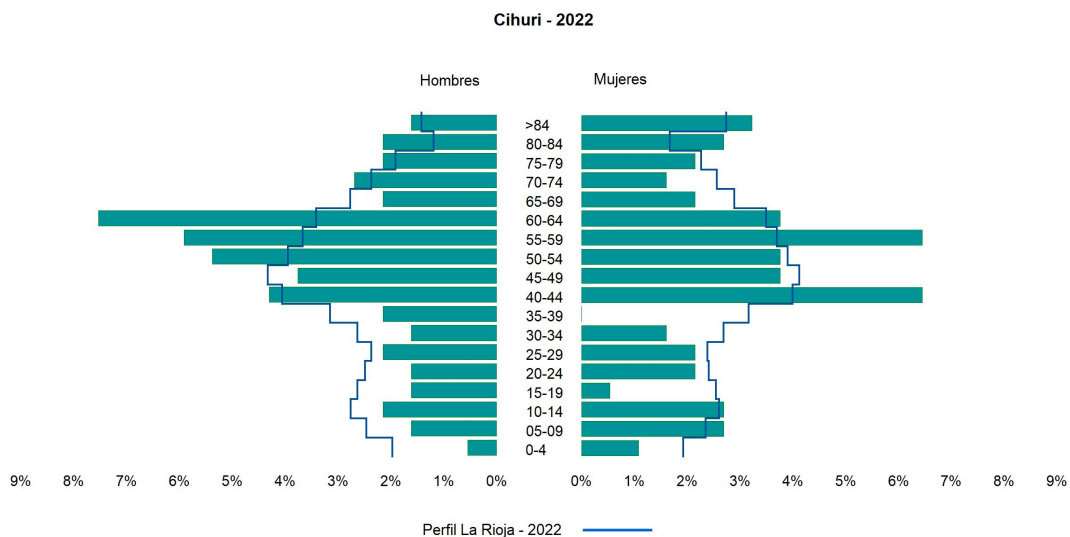
### 1. Datos Generales

Código INE	26049
Municipio	Cihuri
Partido judicial	Haro
Zona de salud	Haro
Superficie municipal (Km2)	9,76
Altitud máx. del núcleo de población principal (m)	486
Distancia a la capital	49
Número de núcleos	2



### 2. Evolución Demográfica

Padrón	2016	2017	2018	2019	2020	2021	2022
<b>Total</b>	207	200	197	178	177	184	186
<b>Hombres</b>	107	106	106	93	94	97	95
<b>Mujeres</b>	100	94	91	85	83	87	91
<b>Densidad</b>	21,2	20,5	20,2	18,2	18,1	18,9	19,1
<b>Extranjeros</b>	18	12	11	10	7	9	15



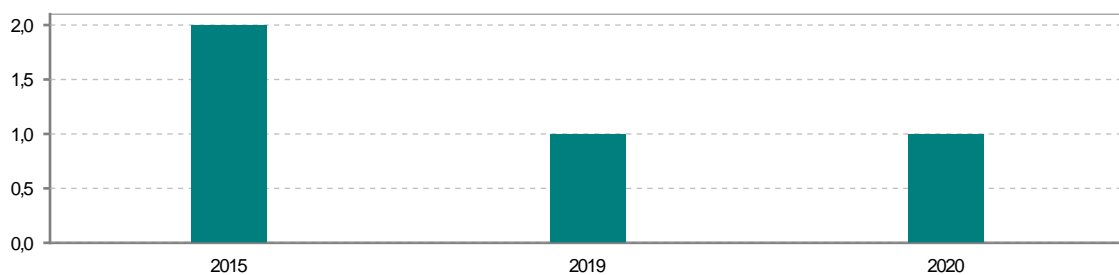
### 3. Índices y tasas de Población (1/1/2022)

	Cihuri	La Rioja
Ratio de feminidad (Total Mujeres / Total Hombres) x 100	95,79	102,65
Índice de infancia (Pob. de 0 a 14 / Pob. Total) x 100	10,75	13,91
Índice de tendencia (Pob. de 0 a 4 / Pob. de 5 a 9) x 100	37,50	80,58
Índice de juventud (Pob. de 15 a 29 / Pob. total) x 100	10,22	14,67
Índice de longevidad (Pob. > 84 / Pob. > 64) x 100	21,43	19,12
Índice de vejez (Pob. >= 65 / Pob. Total) x 100	22,58	21,52
Tasa de dependencia ((Pob. < 16 + Pob. > 64) / Pob. de 16 a 64) x 100	50,00	57,39
Tasa de reemplazo (Pob. de 20 a 29 / Pob. de 55 a 64) x 100	34,09	67,41
Tasa de maternidad (Pob. de 0 a 4 / Mujeres de 15 a 49) x 100	9,68	18,26
Tasa de residentes extranjeros (Total extranjeros / Pob. Total) x 100	8,06	13,05

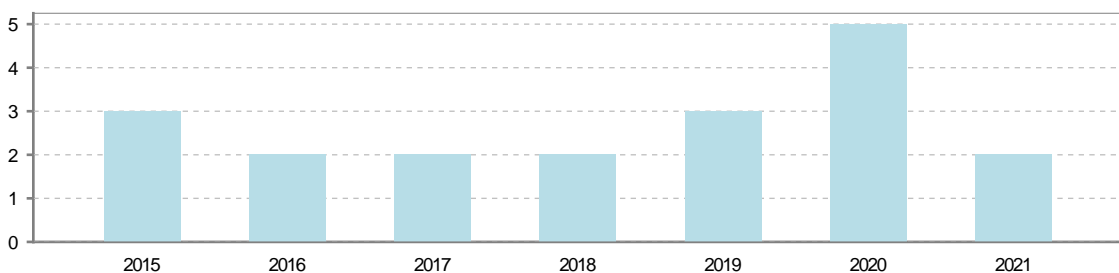
### 4. Movimiento Natural de la Población

	2016	2017	2018	2019	2020	2021
Nacimientos				1	1	
Defunciones	2	2	2	3	5	2
Matrimonios		1		1		1
Crecimiento vegetativo	-2	-2	-2	-2	-4	-2

Nacimientos

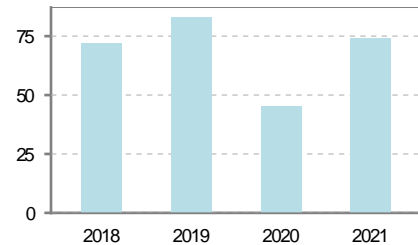


Defunciones

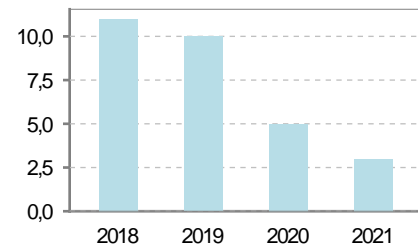


## 5. Mercado Laboral. (a 30 de junio)

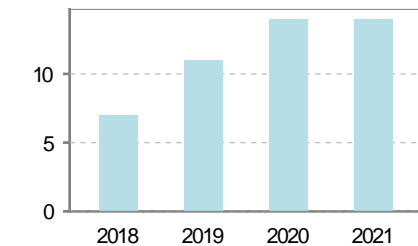
Afiliados	2018	2019	2020	2021
Total	72	83	45	74
R.General y otros	44	57	22	49
Autónomo no agrario	19	17	14	16
Autónomo agrario	9	9	9	9



Contratos	2018	2019	2020	2021
Total	31	16	36	29
Hombres	22	8	27	19
Mujeres	9	8	9	10



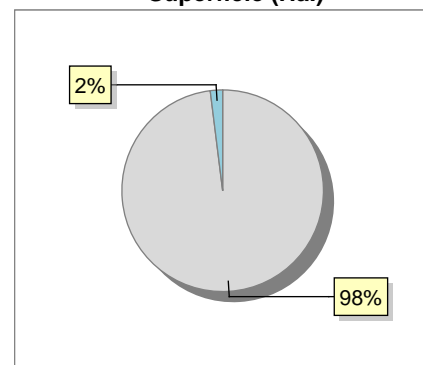
Paro registrado	2018	2019	2020	2021
Total	6	6	11	11
Hombres	3	4	4	6
Mujeres	3	2	7	5



## 6. Catastro (2021)

Titulares		Unidades Urbanas	
Urbano	917	Industrial	103
Rústico	512	Residencial	527
Urbano/Rústico	1.261	Terciario y comercial	50
<b>Unidades Rústicas</b>		Equipamiento	14
Parcelas	1.257	Suelo vacante	110
Subparcelas	1.415	Edificio Singular	1
<b>Valor Catastral Rústico</b>		<b>Superficie Urbana</b>	
Valor (Miles de Euros)	2.011,67	Superficie edificada	13,07
		Superficie sin edificar	5,91
<b>Valor Catastral Urbano (Miles de Euros)</b>			
Valor catastral del suelo	9.542,73		
Valor catastral de la construcción	22.181		

Superficie (Ha.)



● Superficie rústica (Ha.)  
● Superficie urbana (Ha.)



## 7. Ganadería (2021)

	Cabezas ganaderas	Unidades ganaderas
<b>Aves</b>		
Gallinas		
Pollos		
<b>Bovinos</b>		
Terneros de cebo		
Vacas de carne		
Vacas de ordeño		
<b>Conejas</b>		
Conejas		
<b>Ovinos y Caprinos</b>	607	91,05
Cabras		
Ovejas	607	91,05
<b>Porcinos</b>		
Cerdas		
Cerdos de cebo		

Ovino y caprino

## 8. Distribución General del Terreno (2021)

	Total	Regadío	Secano
<b>Total Municipal</b>	980	159	821
<b>Tierras de cultivo</b>	771	150	621
Barbecho y otras tierras	50	8	42
Cultivos herbáceos	353	69	284
Cultivos leñosos	368	73	295
<b>Tierras para pastos</b>	33		33
Pastizales	33		33
Prados naturales			
<b>Terreno forestal</b>	73	9	64
Monte abierto			
Monte leñoso	57		57
Monte maderable	16	9	7
<b>Otras superficies</b>	103		103
Erial a pastos	25		25
Espartizal			
Ríos y lagos	17		17
Superficie no agrícola	60		60
Terreno improductivo	1		1

● Tierras de cultivo   
 ● Tierras para pastos   
 ● Terreno forestal   
 ● Otras superficies

## 9. Cultivos herbáceos -Ha. (2021)

	Secano	Regadío	Total
<b>Total cultivos herbáceos</b>	284	69	353
Cereales grano	261	27	288
Leguminosas grano	8	3	11
Patata		2	2
Cultivos industriales	5	6	11
Flores y plantas			
Cultivos forrajeros	10	13	23
Hortalizas		18	18

## 10. Cultivos leñosos -Ha. (2021)

	Secano	Regadío	Total
<b>Total cultivos leñosos</b>	295	73	368
Cítricos			
Frutales	4	1	5
Viñedo	290	72	362
Olivar	1		1
Otros cultivos leñosos			
Viveros			



## 11. Entidades Financieras

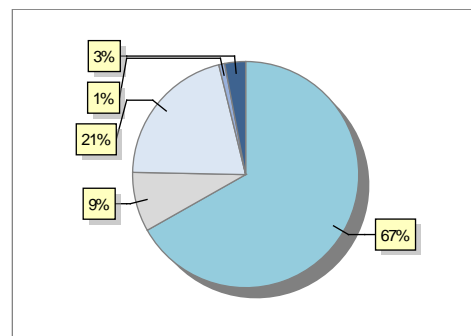
	2019	2020	2021
Entidades financieras de Depósito	0	0	0
Entidades Financieras de Crédito	0	0	0

## 12. Salud

	2019	2020	2021
Centros de salud	0	0	0
Consultorios	1	1	1
Farmacias	0	0	0
Botiquines	1	1	1

## 13. Parque de Vehículos

	2019	2020	2021	2022
Total vehículos	237	233	235	235
Automóviles	163	161	161	157
Motos	18	18	17	20
Furgonetas y Camiones	50	48	50	49
Autobuses	0	0	0	0
Tractores industriales	2	2	2	2
Otros vehículos	4	4	5	7



## 14. Espacios Deportivos

	2021
Campos de tiro	0
Campos de golf	0
Campos de fútbol	0
Rocodromos	0
Pistas de petanca	0
Pistas de padel	0
Pistas de atletismo	0
Piscinas cubiertas	0
Pistas de squash	0
Pistas polideportivas	0
Pistas de tenis	0
Piscinas al aire libre	1
Pabellones polideportivos	0
Pabellones con fronton	0
Frontones	1

## 15. Turismo (2022)

	Establecimientos	Habitaciones	Plazas
Hoteles			
Casas rurales			
Restaurantes	1		26
Hostales			
Pensiones			
Turismo activo			
Agencias de viajes			
Apartamentos			
Campings			
Albergues turísticos			
Viviendas de uso turístico	3		
Empresas organizadoras de congresos y reuniones			

## 16. Conectividad: Banda ancha Fija

Entidad Municipal	Caudal de Bajada	Fibra optica de centralita	Fibra optica hasta el Hogar
Cihuri	100 Mb	SI	SI

## 17. Conectividad: Banda ancha Movil

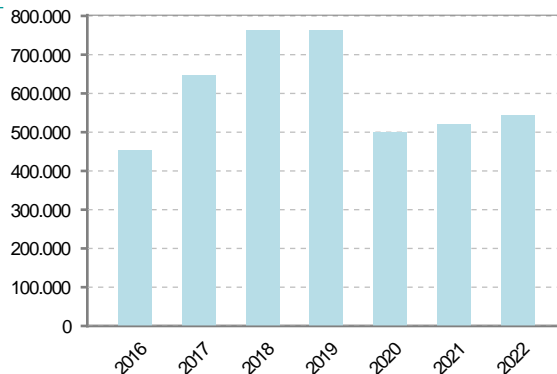
Entidad Municipal	Caudal de Bajada	UMTS
Cihuri		NO

## 18. Presupuestos Municipales

### Gastos por capitulos

Gastos de Personal	141.142
Gastos en Bienes Corrientes y Servicios	262.900
Gastos Financieros	500
Transferencias Corrientes	9.000
Inversiones Reales	130.427
Transferencias de Capital	0
Activos Financieros	0
Pasivos Financieros	0

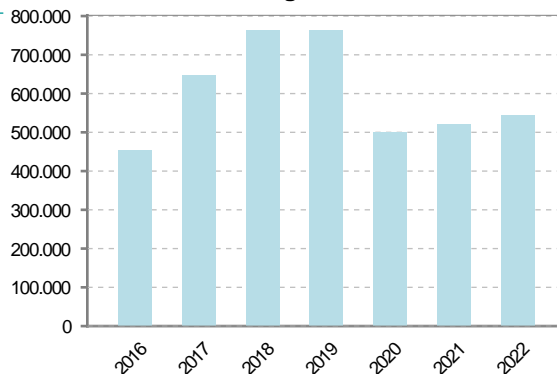
### Gastos



### Ingresos por capitulos

Impuestos Directos	242.200
Impuestos Indirectos	20.000
Tasas y Otros Ingresos	132.000
Transferencias Corrientes	52.500
Ingresos Patrimoniales	25.300
Enajenacion de Inversiones Reales	0
Transferencias de Capital	71.970
Activos Financieros	0
Pasivos Financieros	0

### Ingresos





## 19. Educación - Curso 2022 / 2023 - Centros públicos

Educación Infantil 2º Ciclo, Primaria y Especial		ESO, Bachillerato y Ciclos Formativos	
Institución educativa		Institución educativa	
CRA	Sin centro rural agrupado	Centros	0
Colegios	0	<b>Alumnado</b>	
<b>Alumnado</b>		ESO	0
Alumnos	0	Bachillerato	0
		Ciclos Formativos	0
<b>Alumnos</b>			
<div style="border: 1px solid black; padding: 20px; width: fit-content; margin: 0 auto;"> <p>SIN DATOS</p> </div>			

## 20. Educación - Curso 2022 / 2023 - Centros privados

Educación Infantil 2º Ciclo, Primaria y Especial		ESO, Bachillerato y Ciclos Formativos	
Institución educativa		Institución educativa	
Colegios	0	Centros	0
<b>Alumnado</b>		<b>Alumnado</b>	
Alumnos	0	ESO	0
		Bachillerato	0
		Ciclos Formativos	0
<b>Alumnos</b>			
<div style="border: 1px solid black; padding: 20px; width: fit-content; margin: 0 auto;"> <p>SIN DATOS</p> </div>			



## 21. Elecciones

