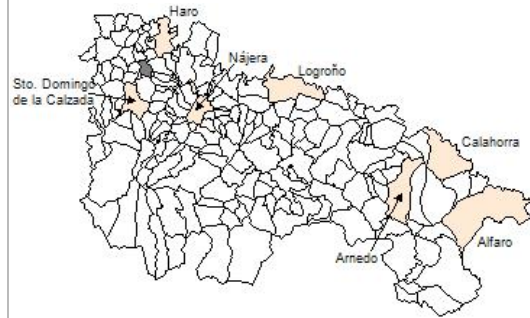




1. Datos Generales

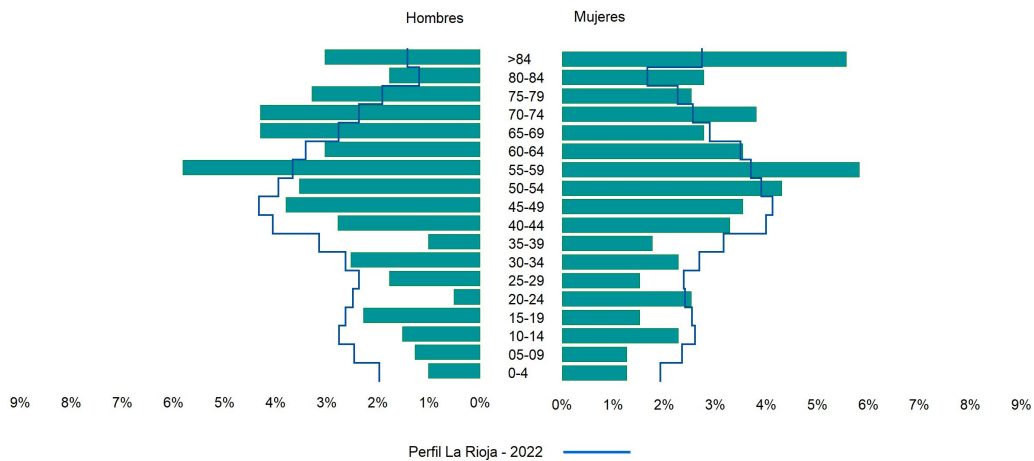
| | |
|--|-----------------------------|
| Código INE | 26043 |
| Municipio | Castañares de Rioja |
| Partido judicial | Haro |
| Zona de salud | Santo Domingo de la Calzada |
| Superficie municipal (Km2) | 10,91 |
| Altitud máx. del núcleo de población principal (m) | 546 |
| Distancia a la capital | 52 |
| Número de núcleos | 2 |



2. Evolución Demográfica

| Padrón | 2016 | 2017 | 2018 | 2019 | 2020 | 2021 | 2022 |
|--------------------|------|------|------|------|------|------|------|
| Total | 448 | 430 | 424 | 415 | 404 | 407 | 395 |
| Hombres | 223 | 210 | 204 | 199 | 190 | 197 | 188 |
| Mujeres | 225 | 220 | 220 | 216 | 214 | 210 | 207 |
| Densidad | 41,1 | 39,4 | 38,9 | 38,1 | 37,0 | 37,3 | 36,2 |
| Extranjeros | 32 | 26 | 25 | 26 | 27 | 29 | 26 |

Castañares de Rioja - 2022



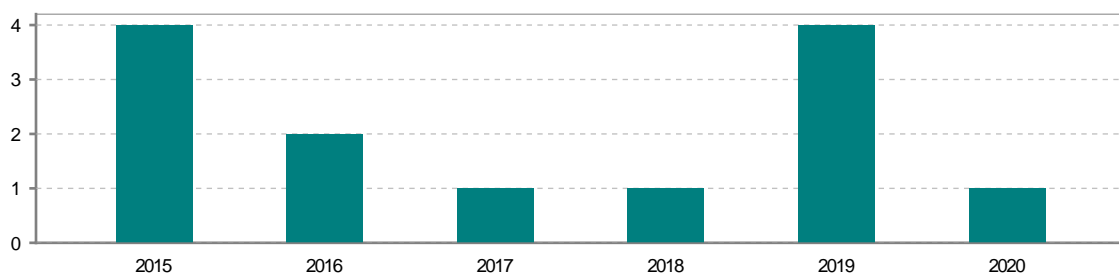
3. Índices y tasas de Población (1/1/2022)

| | Castañares de Rioja | La Rioja |
|---|---------------------|----------|
| Ratio de feminidad (Total Mujeres / Total Hombres) x 100 | 110,11 | 102,65 |
| Índice de infancia (Pob. de 0 a 14 / Pob. Total) x 100 | 8,61 | 13,91 |
| Índice de tendencia (Pob. de 0 a 4 / Pob. de 5 a 9) x 100 | 90,00 | 80,58 |
| Índice de juventud (Pob. de 15 a 29 / Pob. total) x 100 | 10,13 | 14,67 |
| Índice de longevidad (Pob. > 84 / Pob. > 64) x 100 | 25,19 | 19,12 |
| Índice de vejez (Pob. >= 65 / Pob. Total) x 100 | 34,18 | 21,52 |
| Tasa de dependencia ((Pob. < 16 + Pob. > 64) / Pob. de 16 a 64) x 100 | 75,56 | 57,39 |
| Tasa de reemplazo (Pob. de 20 a 29 / Pob. de 55 a 64) x 100 | 34,72 | 67,41 |
| Tasa de maternidad (Pob. de 0 a 4 / Mujeres de 15 a 49) x 100 | 13,85 | 18,26 |
| Tasa de residentes extranjeros (Total extranjeros / Pob. Total) x 100 | 6,58 | 13,05 |

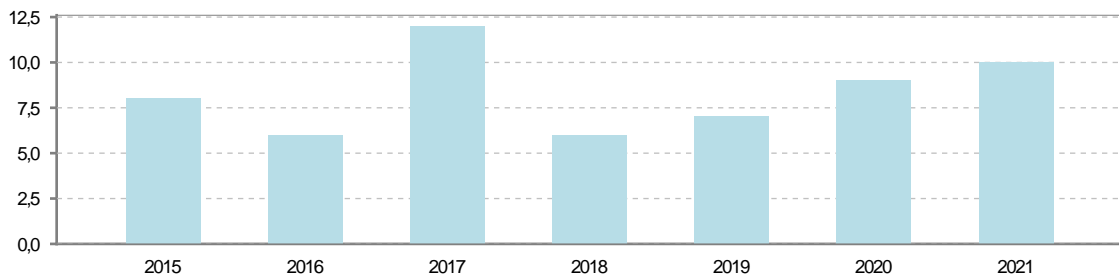
4. Movimiento Natural de la Población

| | 2016 | 2017 | 2018 | 2019 | 2020 | 2021 |
|------------------------|------|------|------|------|------|------|
| Nacimientos | 2 | 1 | 1 | 4 | 1 | |
| Defunciones | 6 | 12 | 6 | 7 | 9 | 10 |
| Matrimonios | 1 | | 5 | 1 | | 2 |
| Crecimiento vegetativo | -4 | -11 | -5 | -3 | -8 | -10 |

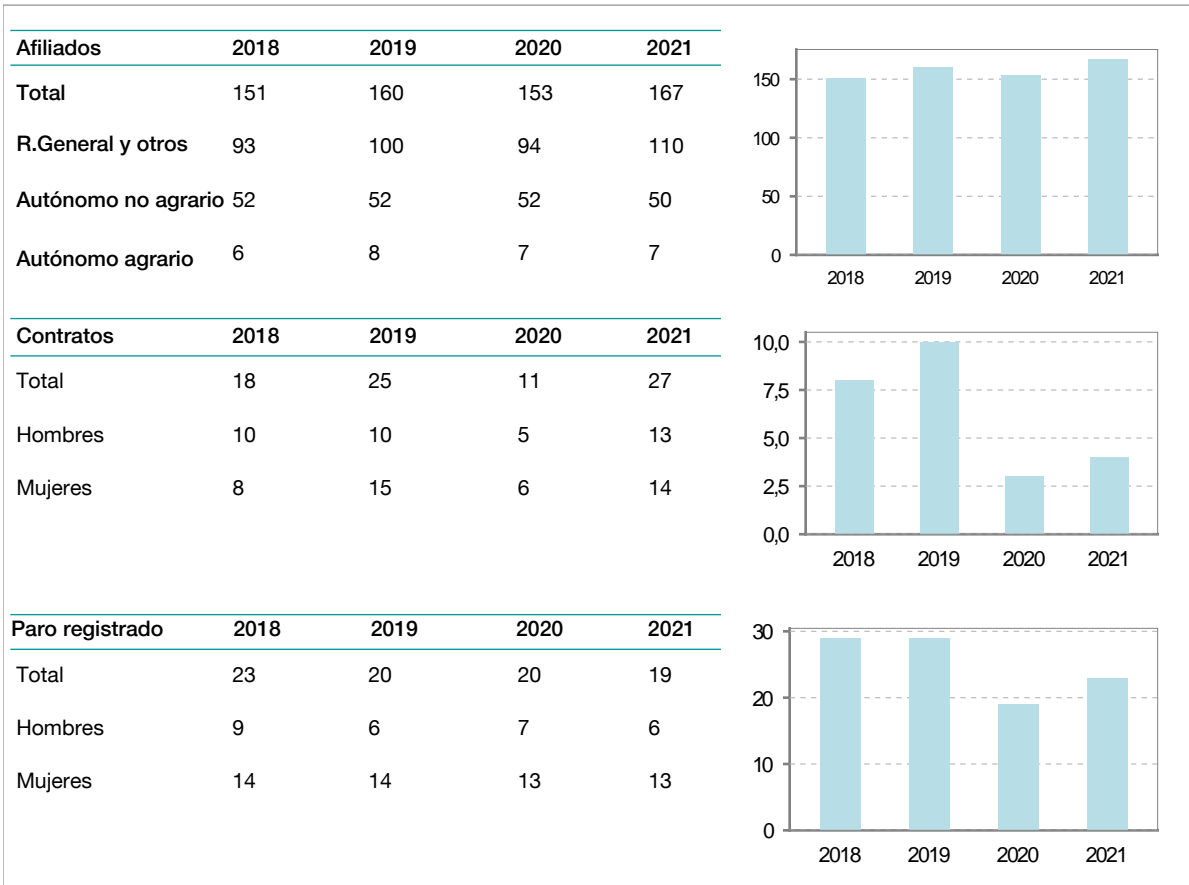
Nacimientos



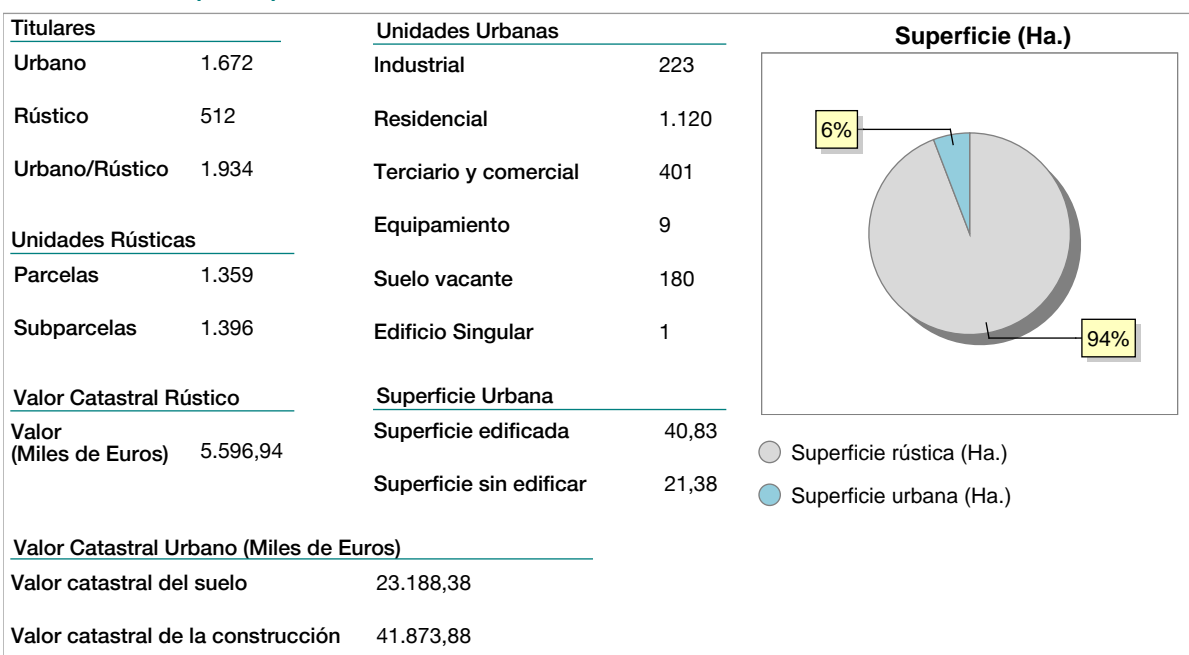
Defunciones



5. Mercado Laboral. (a 30 de junio)



6. Catastro (2021)





7. Ganadería (2021)

| | Cabezas ganaderas | Unidades ganaderas |
|--------------------------|-------------------|--------------------|
| Aves | | |
| Gallinas | | |
| Pollos | | |
| Bovinos | | |
| Terneros de cebo | | |
| Vacas de carne | | |
| Vacas de ordeño | | |
| Conejas | | |
| Conejas | | |
| Ovinos y Caprinos | 27 | 4,05 |
| Cabras | 14 | 2,10 |
| Ovejas | 13 | 1,95 |
| Porcinos | 657 | 105,12 |
| Cerdas | | |
| Cerdos de cebo | 657 | 105,12 |

| Categoría | Cabezas ganaderas |
|-----------------|-------------------|
| Ovino y caprino | 27 |
| Porcino | 657 |

8. Distribución General del Terreno (2021)

| | Total | Regadío | Secano |
|----------------------------|-------|---------|--------|
| Total Municipal | 1.143 | 884 | 259 |
| Tierras de cultivo | 886 | 824 | 62 |
| Barbecho y otras tierras | 30 | 10 | 20 |
| Cultivos herbáceos | 834 | 796 | 38 |
| Cultivos leñosos | 22 | 18 | 4 |
| Tierras para pastos | 5 | | 5 |
| Pastizales | 5 | | 5 |
| Prados naturales | | | |
| Terreno forestal | 92 | 60 | 32 |
| Monte abierto | | | |
| Monte leñoso | 22 | | 22 |
| Monte maderable | 70 | 60 | 10 |
| Otras superficies | 160 | | 160 |
| Erial a pastos | 4 | | 4 |
| Espartizal | | | |
| Ríos y lagos | 46 | | 46 |
| Superficie no agrícola | 103 | | 103 |
| Terreno improductivo | 7 | | 7 |

| Categoría | Porcentaje |
|---------------------|------------|
| Tierras de cultivo | 78% |
| Tierras para pastos | 14% |
| Terreno forestal | 8% |
| Otras superficies | 0% |

9. Cultivos herbáceos -Ha. (2021)

| | Secano | Regadío | Total |
|---------------------------------|--------|---------|-------|
| Total cultivos herbáceos | 38 | 796 | 834 |
| Cereales grano | 38 | 484 | 522 |
| Leguminosas grano | | 30 | 30 |
| Patata | | 45 | 45 |
| Cultivos industriales | | 62 | 62 |
| Flores y plantas | | | |
| Cultivos forrajeros | | 2 | 2 |
| Hortalizas | | 173 | 173 |

10. Cultivos leñosos -Ha. (2021)

| | Secano | Regadío | Total |
|-------------------------------|--------|---------|-------|
| Total cultivos leñosos | 4 | 18 | 22 |
| Cítricos | | | |
| Frutales | | 2 | 2 |
| Viñedo | 4 | 16 | 20 |
| Olivar | | | |
| Otros cultivos leñosos | | | |
| Viveros | | | |

11. Entidades Financieras

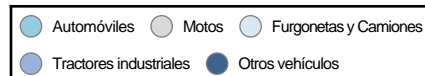
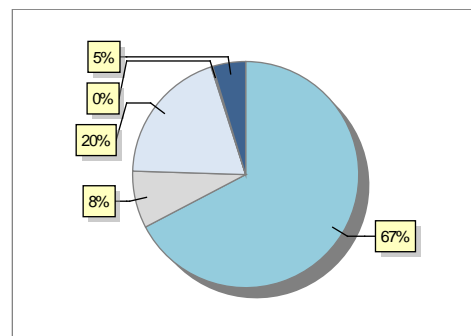
| | 2019 | 2020 | 2021 |
|-----------------------------------|------|------|------|
| Entidades financieras de Depósito | 1 | 1 | 1 |
| Entidades Financieras de Crédito | 0 | 0 | 0 |

12. Salud

| | 2019 | 2020 | 2021 |
|------------------|------|------|------|
| Centros de salud | 0 | 0 | 0 |
| Consultorios | 1 | 1 | 1 |
| Farmacias | 1 | 1 | 1 |
| Botiquines | 0 | 0 | 0 |

13. Parque de Vehículos

| | 2019 | 2020 | 2021 | 2022 |
|------------------------|------|------|------|------|
| Total vehículos | 401 | 405 | 405 | 404 |
| Automóviles | 273 | 268 | 273 | 272 |
| Motos | 23 | 30 | 28 | 33 |
| Furgonetas y Camiones | 84 | 86 | 83 | 79 |
| Autobuses | 0 | 0 | 0 | 0 |
| Tractores industriales | 1 | 1 | 1 | 1 |
| Otros vehículos | 20 | 20 | 20 | 19 |



14. Espacios Deportivos

| | 2021 |
|---------------------------|------|
| Campos de tiro | 0 |
| Campos de golf | 0 |
| Campos de fútbol | 1 |
| Rocodromos | 0 |
| Pistas de petanca | 0 |
| Pistas de padel | 0 |
| Pistas de atletismo | 0 |
| Piscinas cubiertas | 0 |
| Pistas de squash | 0 |
| Pistas polideportivas | 1 |
| Pistas de tenis | 2 |
| Piscinas al aire libre | 2 |
| Pabellones polideportivos | 0 |
| Pabellones con fronton | 1 |
| Frontones | 0 |

15. Turismo (2022)

| | Establecimientos | Habitaciones | Plazas |
|--|------------------|--------------|--------|
| Hoteles | | | |
| Casas rurales | 1 | 7 | 13 |
| Restaurantes | 3 | | 171 |
| Hostales | 1 | 16 | 26 |
| Pensiones | 1 | 4 | 6 |
| Turismo activo | | | |
| Agencias de viajes | | | |
| Apartamentos | 2 | 7 | 39 |
| Campings | 1 | | 1.208 |
| Albergues turísticos | | | |
| Viviendas de uso turístico | 2 | | |
| Empresas organizadoras de congresos y reuniones | | | |

16. Conectividad: Banda ancha Fija

| Entidad Municipal | Caudal de Bajada | Fibra optica de centralita | Fibra optica hasta el Hogar |
|---------------------|------------------|----------------------------|-----------------------------|
| Castañares de Rioja | 30 Mb | SI | NO |

17. Conectividad: Banda ancha Movil

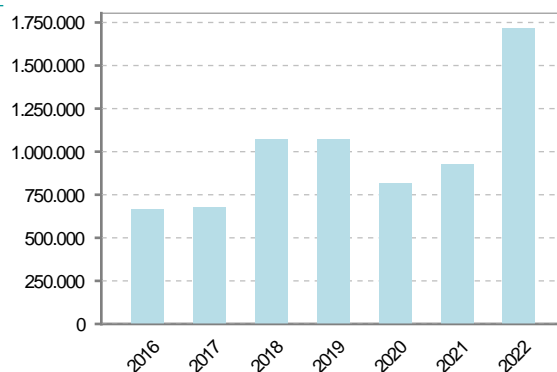
| Entidad Municipal | Caudal de Bajada | UMTS |
|---------------------|------------------|------|
| Castañares de Rioja | 6 Mb | SI |

18. Presupuestos Municipales

Gastos por capitulos

| | |
|---|-----------|
| Gastos de Personal | 154.700 |
| Gastos en Bienes Corrientes y Servicios | 433.900 |
| Gastos Financieros | 3.000 |
| Transferencias Corrientes | 6.500 |
| Inversiones Reales | 1.120.000 |
| Transferencias de Capital | 0 |
| Activos Financieros | 0 |
| Pasivos Financieros | 0 |

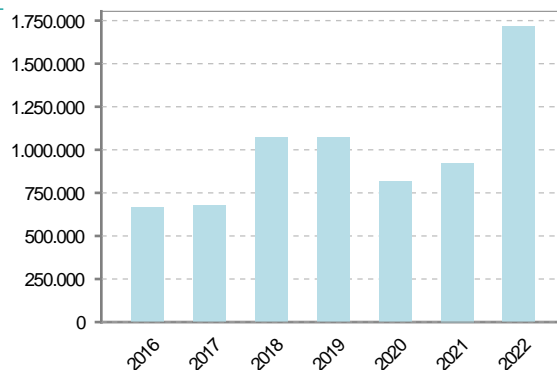
Gastos



Ingresos por capitulos

| | |
|-----------------------------------|-----------|
| Impuestos Directos | 323.178 |
| Impuestos Indirectos | 7.893 |
| Tasas y Otros Ingresos | 161.324 |
| Transferencias Corrientes | 116.821 |
| Ingresos Patrimoniales | 46.432 |
| Enajenacion de Inversiones Reales | 0 |
| Transferencias de Capital | 1.062.450 |
| Activos Financieros | 0 |
| Pasivos Financieros | 0 |

Ingresos

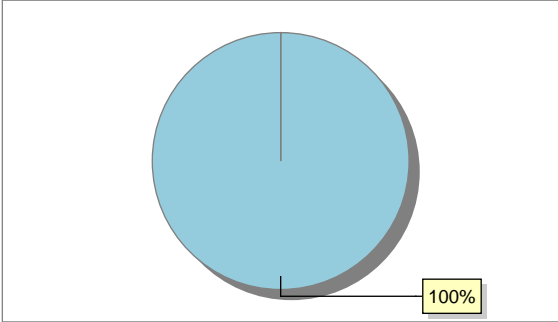




19. Educación - Curso 2022 / 2023 - Centros públicos

| Educación Infantil 2º Ciclo, Primaria y Especial | | ESO, Bachillerato y Ciclos Formativos | |
|--|---------------------|---------------------------------------|---|
| Institución educativa | | Institución educativa | |
| CRA | CRA Valle Oja-Tirón | Centros | 0 |
| Colegios | 1 | | |
| Alumnado | | Alumnado | |
| Alumnos | 19 | ESO | 0 |
| | | Bachillerato | 0 |
| | | Ciclos Formativos | 0 |

Alumnos



● Alumnos de infantil, primaria y educación especial

20. Educación - Curso 2022 / 2023 - Centros privados

| Educación Infantil 2º Ciclo, Primaria y Especial | | ESO, Bachillerato y Ciclos Formativos | |
|--|---|---------------------------------------|---|
| Institución educativa | | Institución educativa | |
| Colegios | 0 | Centros | 0 |
| Alumnado | | Alumnado | |
| Alumnos | 0 | ESO | 0 |
| | | Bachillerato | 0 |
| | | Ciclos Formativos | 0 |

Alumnos

SIN DATOS



21. Elecciones

| | | | | | |
|------------------------------------|--------------|---------|-------|-------------------|------------|
| Alcalde | María Teresa | Bañares | Ortún | Fecha de posesión | 15-06-2019 |
| Elecciones municipales 2019 | | | | | |
| PSOE | 185 | | | | |
| Votos en blanco | 30 | | | | |
| | | | | | |
| Elecciones autonómicas 2019 | | | | | |
| PP | 64 | | | | |
| PSOE | 122 | | | | |
| Otros | 48 | | | | |
| Votos en blanco | 9 | | | | |
| | | | | | |