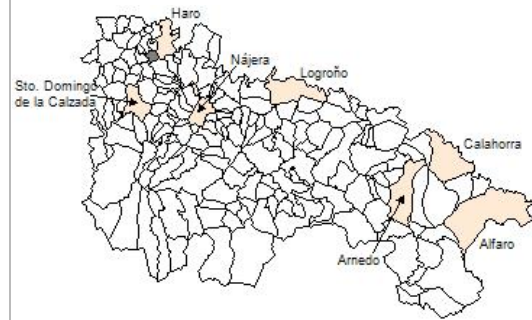


1. Datos Generales

Código INE	26042
Municipio	Casalarreina
Partido judicial	Haro
Zona de salud	Haro
Superficie municipal (Km2)	8,13
Altitud máx. del núcleo de población principal (m)	499
Distancia a la capital	47
Número de núcleos	2



2. Evolución Demográfica

Padrón	2016	2017	2018	2019	2020	2021	2022
Total	1.193	1.150	1.145	1.098	1.102	1.090	1.074
Hombres	611	586	583	556	550	538	531
Mujeres	582	564	562	542	552	552	543
Densidad	146,8	141,5	140,9	135,1	135,6	134,1	132,1
Extranjeros	223	207	210	193	204	208	175

Casalarreina - 2022



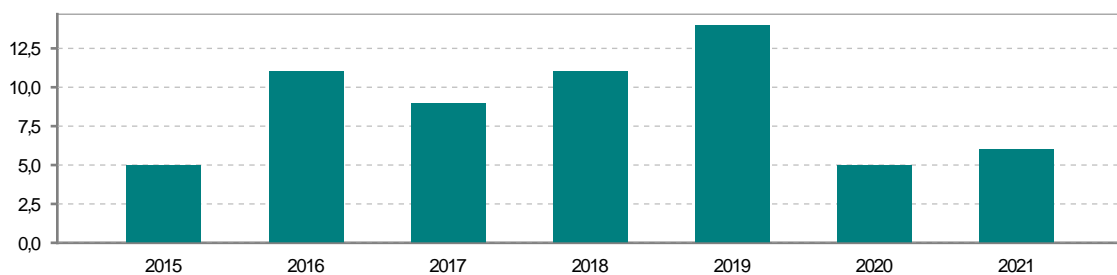
3. Índices y tasas de Población (1/1/2022)

	Casalarreina	La Rioja
Ratio de feminidad (Total Mujeres / Total Hombres) x 100	102,26	102,65
Índice de infancia (Pob. de 0 a 14 / Pob. Total) x 100	12,94	13,91
Índice de tendencia (Pob. de 0 a 4 / Pob. de 5 a 9) x 100	119,44	80,58
Índice de juventud (Pob. de 15 a 29 / Pob. total) x 100	14,99	14,67
Índice de longevidad (Pob. > 84 / Pob. > 64) x 100	18,15	19,12
Índice de vejez (Pob. >= 65 / Pob. Total) x 100	24,12	21,52
Tasa de dependencia ((Pob. < 16 + Pob. > 64) / Pob. de 16 a 64) x 100	61,26	57,39
Tasa de reemplazo (Pob. de 20 a 29 / Pob. de 55 a 64) x 100	71,34	67,41
Tasa de maternidad (Pob. de 0 a 4 / Mujeres de 15 a 49) x 100	20,57	18,26
Tasa de residentes extranjeros (Total extranjeros / Pob. Total) x 100	16,29	13,05

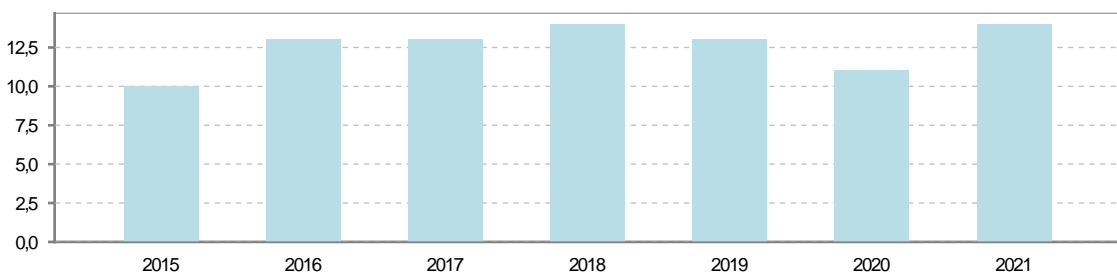
4. Movimiento Natural de la Población

	2016	2017	2018	2019	2020	2021
Nacimientos	11	9	11	14	5	6
Defunciones	13	13	14	13	11	14
Matrimonios	4	2	3	5	1	4
Crecimiento vegetativo	-2	-4	-3	1	-6	-8

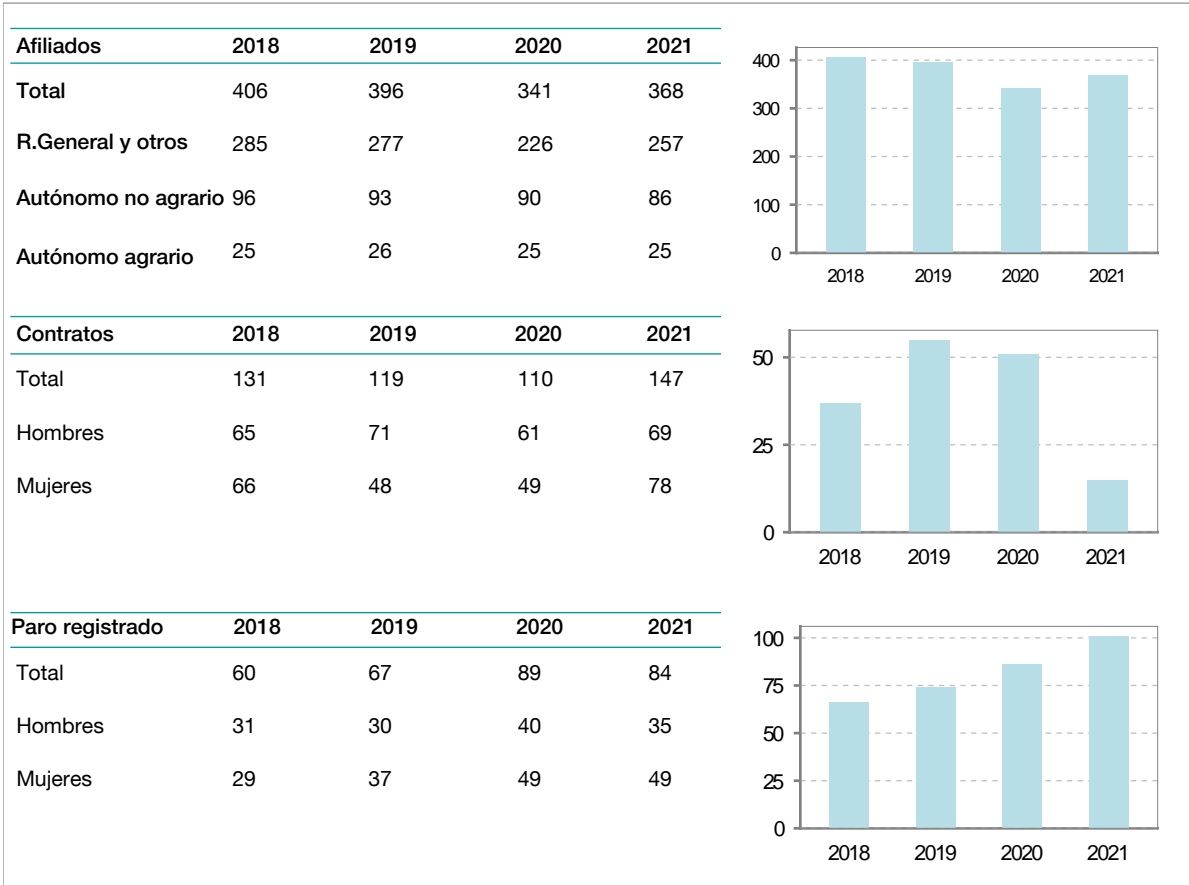
Nacimientos



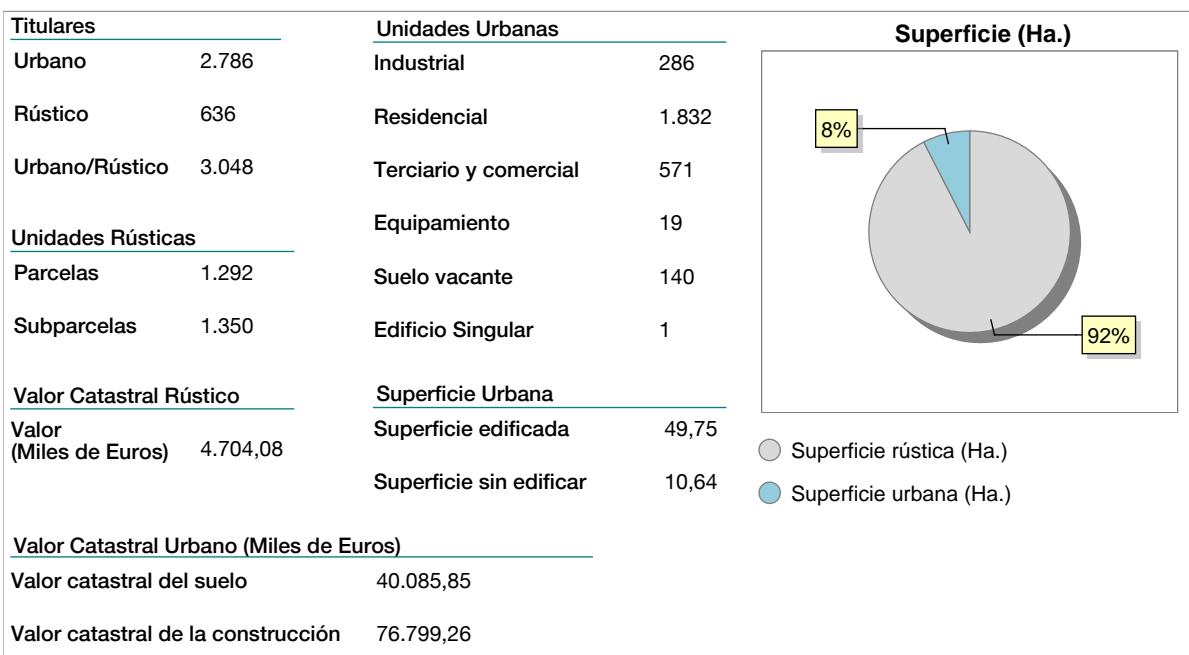
Defunciones



5. Mercado Laboral. (a 30 de junio)



6. Catastro (2021)





7. Ganadería (2021)

	Cabezas ganaderas	Unidades ganaderas
Aves		
Gallinas		
Pollos		
Bovinos		
Terneros de cebo		
Vacas de carne		
Vacas de ordeño		
Conejas		
Conejas		
Ovinos y Caprinos	5	0,75
Cabras	5	0,75
Ovejas		
Porcinos		
Cerdas		
Cerdos de cebo		

Ovino y caprino

8. Distribución General del Terreno (2021)

	Total	Regadío	Secano
Total Municipal	846	491	355
Tierras de cultivo	638	468	170
Barbecho y otras tierras	62	14	48
Cultivos herbáceos	490	431	59
Cultivos leñosos	86	23	63
Tierras para pastos	6		6
Pastizales	6		6
Prados naturales			
Terreno forestal	41	23	18
Monte abierto			
Monte leñoso	18		18
Monte maderable	23	23	
Otras superficies	161		161
Erial a pastos	3		3
Espartizal			
Ríos y lagos	17		17
Superficie no agrícola	138		138
Terreno improductivo	3		3

● Tierras de cultivo
 ● Tierras para pastos
 ● Terreno forestal
 ● Otras superficies

9. Cultivos herbáceos -Ha. (2021)

	Secano	Regadío	Total
Total cultivos herbáceos	59	431	490
Cereales grano	58	248	306
Leguminosas grano		2	2
Patata		23	23
Cultivos industriales	1	42	43
Flores y plantas			
Cultivos forrajeros			
Hortalizas		116	116

10. Cultivos leñosos -Ha. (2021)

	Secano	Regadío	Total
Total cultivos leñosos	63	23	86
Cítricos			
Frutales	1	2	3
Viñedo	61	20	81
Olivar	1	1	2
Otros cultivos leñosos			
Viveros			

11. Entidades Financieras

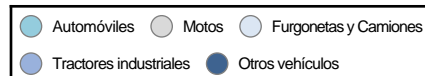
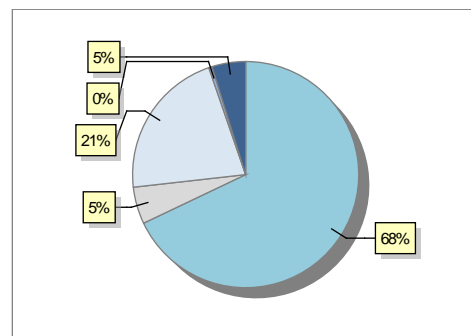
	2019	2020	2021
Entidades financieras de Depósito	2	2	2
Entidades Financieras de Crédito	0	0	0

12. Salud

	2019	2020	2021
Centros de salud	0	0	0
Consultorios	1	1	1
Farmacias	1	1	1
Botiquines	0	0	0

13. Parque de Vehículos

	2019	2020	2021	2022
Total vehículos	838	845	865	870
Automóviles	572	576	583	591
Motos	45	46	49	46
Furgonetas y Camiones	180	181	186	187
Autobuses	0	0	0	0
Tractores industriales	4	4	4	4
Otros vehículos	37	38	43	42



14. Espacios Deportivos

	2021
Campos de tiro	1
Campos de golf	0
Campos de fútbol	1
Rocodromos	0
Pistas de petanca	0
Pistas de padel	0
Pistas de atletismo	0
Piscinas cubiertas	0
Pistas de squash	0
Pistas polideportivas	2
Pistas de tenis	0
Piscinas al aire libre	2
Pabellones polideportivos	0
Pabellones con fronton	0
Frontones	1

15. Turismo (2022)

	Establecimientos	Habitaciones	Plazas
Hoteles	3	28	55
Casas rurales	2	13	26
Restaurantes	6		538
Hostales			
Pensiones			
Turismo activo			
Agencias de viajes			
Apartamentos	1	6	12
Campings			
Albergues turísticos			
Viviendas de uso turístico	17		
Empresas organizadoras de congresos y reuniones			

16. Conectividad: Banda ancha Fija

Entidad Municipal	Caudal de Bajada	Fibra optica de centralita	Fibra optica hasta el Hogar
Casalarreina	100 Mb	SI	SI

17. Conectividad: Banda ancha Movil

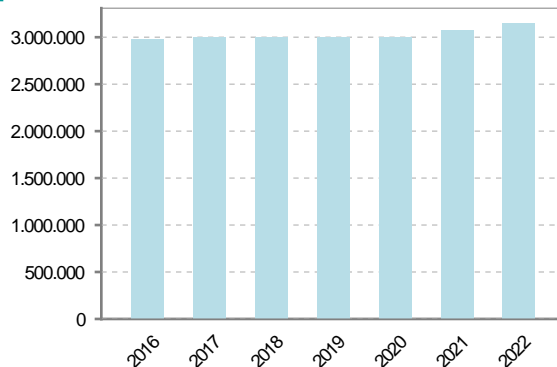
Entidad Municipal	Caudal de Bajada	UMTS
Casalarreina	6 Mb	SI

18. Presupuestos Municipales

Gastos por capitulos

Gastos de Personal	629.562
Gastos en Bienes Corrientes y Servicios	1.051.922
Gastos Financieros	2.672
Transferencias Corrientes	84.727
Inversiones Reales	1.196.262
Transferencias de Capital	103.916
Activos Financieros	0
Pasivos Financieros	82.800

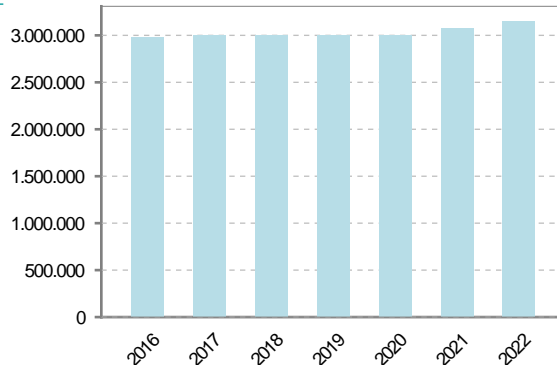
Gastos



Ingresos por capitulos

Impuestos Directos	1.023.662
Impuestos Indirectos	41.873
Tasas y Otros Ingresos	1.115.805
Transferencias Corrientes	261.299
Ingresos Patrimoniales	26.574
Enajenacion de Inversiones Reales	323.067
Transferencias de Capital	358.421
Activos Financieros	0
Pasivos Financieros	1.159

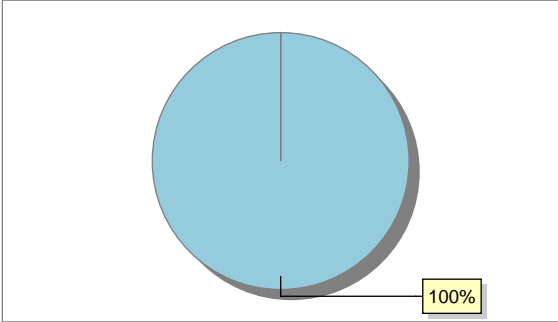
Ingresos



19. Educación - Curso 2022 / 2023 - Centros públicos

Educación Infantil 2º Ciclo, Primaria y Especial		ESO, Bachillerato y Ciclos Formativos	
Institución educativa		Institución educativa	
CRA	Sin centro rural agrupado	Centros	0
Colegios	1		
Alumnado		Alumnado	
Alumnos	88	ESO	0
		Bachillerato	0
		Ciclos Formativos	0

Alumnos



● Alumnos de infantil, primaria y educación especial

20. Educación - Curso 2022 / 2023 - Centros privados

Educación Infantil 2º Ciclo, Primaria y Especial		ESO, Bachillerato y Ciclos Formativos	
Institución educativa		Institución educativa	
Colegios	0	Centros	0
Alumnado		Alumnado	
Alumnos	0	ESO	0
		Bachillerato	0
		Ciclos Formativos	0

Alumnos

SIN DATOS



21. Elecciones

Alcalde	Félix	Caperos	Elosúa	Fecha de posesión	15-06-2019
Elecciones municipales 2019					
	PSOE	433			
	Votos en blanco	103			
Elecciones autonómicas 2019					
	PP	169			
	PSOE	279			
	Otros	117			
	Votos en blanco	13			