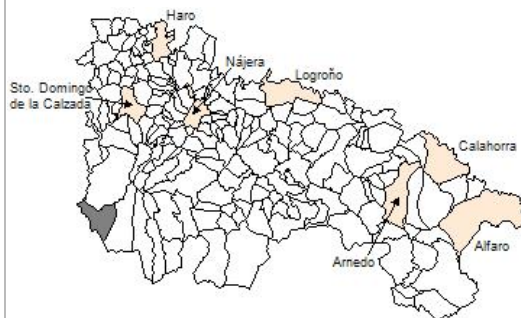


1. Datos Generales

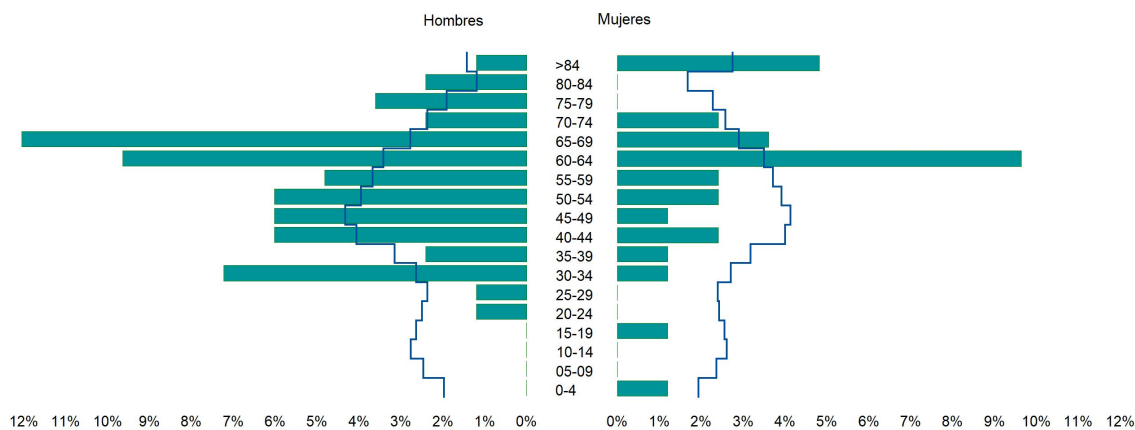
Código INE	26038
Municipio	Canales de la Sierra
Partido judicial	Logroño
Zona de salud	Nájera
Superficie municipal (Km2)	54,44
Altitud máx. del núcleo de población principal (m)	1.027
Distancia a la capital	84
Número de núcleos	2



2. Evolución Demográfica

Padrón	2016	2017	2018	2019	2020	2021	2022
Total	91	87	85	91	86	78	83
Hombres	59	57	57	57	55	51	55
Mujeres	32	30	28	34	31	27	28
Densidad	1,7	1,6	1,6	1,7	1,6	1,4	1,5
Extranjeros	1	1	2	10	9	2	1

Canales de la Sierra - 2022



3. Índices y tasas de Población (1/1/2022)

	Canales de la Sierra	La Rioja
Ratio de feminidad (Total Mujeres / Total Hombres) x 100	50,91	102,65
Índice de infancia (Pob. de 0 a 14 / Pob. Total) x 100	1,20	13,91
Índice de tendencia (Pob. de 0 a 4 / Pob. de 5 a 9) x 100		80,58
Índice de juventud (Pob. de 15 a 29 / Pob. total) x 100	3,61	14,67
Índice de longevidad (Pob. > 84 / Pob. > 64) x 100	18,52	19,12
Índice de vejez (Pob. >= 65 / Pob. Total) x 100	32,53	21,52
Tasa de dependencia ((Pob. < 16 + Pob. > 64) / Pob. de 16 a 64) x 100	50,91	57,39
Tasa de reemplazo (Pob. de 20 a 29 / Pob. de 55 a 64) x 100	9,09	67,41
Tasa de maternidad (Pob. de 0 a 4 / Mujeres de 15 a 49) x 100	16,67	18,26
Tasa de residentes extranjeros (Total extranjeros / Pob. Total) x 100	1,20	13,05

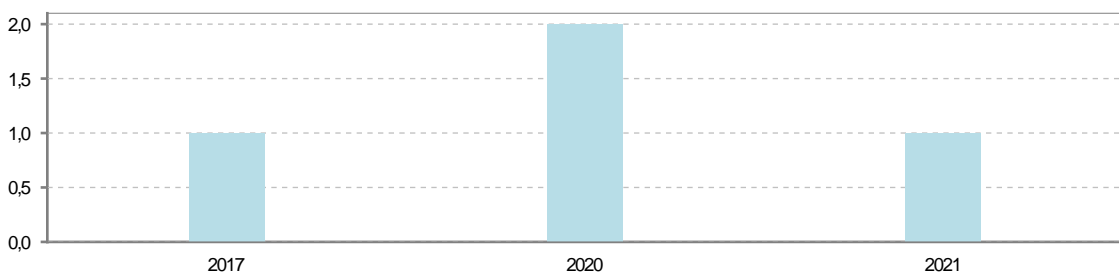
4. Movimiento Natural de la Población

	2016	2017	2018	2019	2020	2021
Nacimientos						
Defunciones		1			2	1
Matrimonios	1	1				
Crecimiento vegetativo		-1			-2	-1

Nacimientos

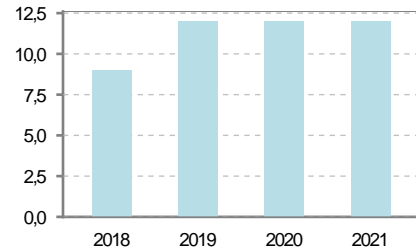


Defunciones

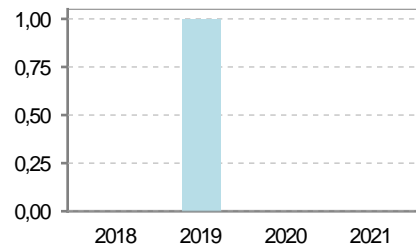


5. Mercado Laboral. (a 30 de junio)

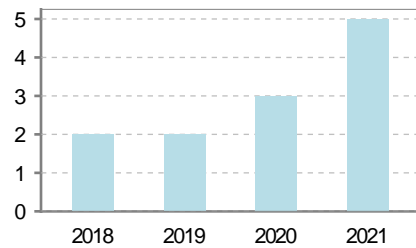
Afiliados	2018	2019	2020	2021
Total	9	12	12	12
R.General y otros	1	4	5	5
Autónomo no agrario	6	6	5	4
Autónomo agrario	2	2	2	3



Contratos	2018	2019	2020	2021
Total		2		3
Hombres		2		
Mujeres				3



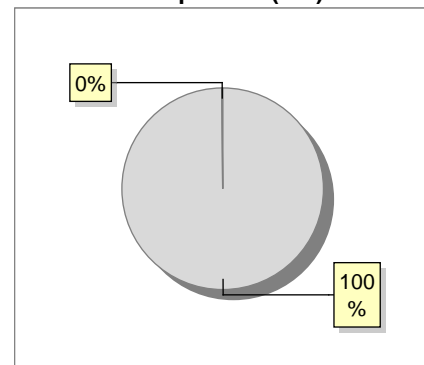
Paro registrado	2018	2019	2020	2021
Total	4	1	4	6
Hombres	2	1	3	5
Mujeres	2		1	1



6. Catastro (2021)

Titulares		Unidades Urbanas	
Urbano	416	Industrial	76
Rústico	738	Residencial	190
Urbano/Rústico	991	Terciario y comercial	6
Unidades Rústicas		Equipamiento	4
Parcelas	3.561	Suelo vacante	98
Subparcelas	3.667	Edificio Singular	1
Valor Catastral Rústico		Superficie Urbana	
Valor (Miles de Euros)	1.344,91	Superficie edificada	5,66
		Superficie sin edificar	4,4
Valor Catastral Urbano (Miles de Euros)			
Valor catastral del suelo	3.390,73		
Valor catastral de la construcción	4.493,55		

Superficie (Ha.)

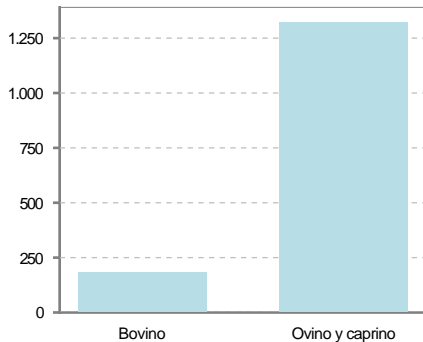


- Superficie rústica (Ha.)
- Superficie urbana (Ha.)



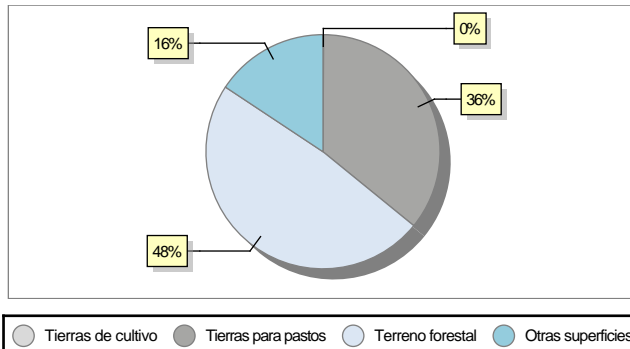
7. Ganadería (2021)

	Cabezas ganaderas	Unidades ganaderas
Aves		
Gallinas		
Pollos		
Bovinos	183	183,00
Terneros de cebo		
Vacas de carne	183	183,00
Vacas de ordeño		
Conejas		
Conejas		
Ovinos y Caprinos	1.324	198,60
Cabras		
Ovejas	1.324	198,60
Porcinos		
Cerdas		
Cerdos de cebo		



8. Distribución General del Terreno (2021)

	Total	Regadío	Secano
Total Municipal	5.444	12	5.432
Tierras de cultivo			
Barbecho y otras tierras	1	1	
Cultivos herbáceos			
Cultivos leñosos	4	4	
Tierras para pastos			
Pastizales	1.860		1.860
Prados naturales	88	7	81
Terreno forestal			
Monte abierto	20		20
Monte leñoso	1.145		1.145
Monte maderable	1.472		1.472
Otras superficies			
Erial a pastos	504		504
Espartizal			
Ríos y lagos	22		22
Superficie no agrícola	103		103
Terreno improductivo	225		225



9. Cultivos herbáceos -Ha. (2021)

	Secano	Regadío	Total
Total cultivos herbáceos			
Cereales grano			
Leguminosas grano			
Patata			
Cultivos industriales			
Flores y plantas			
Cultivos forrajeros			
Hortalizas			

10. Cultivos leñosos -Ha. (2021)

	Secano	Regadío	Total
Total cultivos leñosos		4	4
Cítricos			
Frutales		4	4
Viñedo			
Olivar			
Otros cultivos leñosos			
Viveros			



11. Entidades Financieras

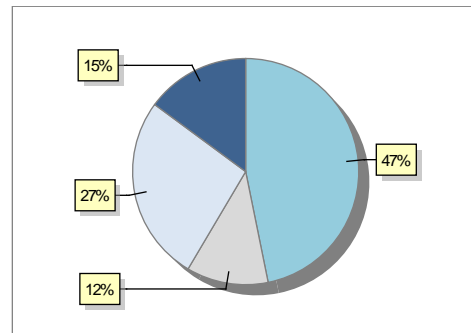
	2019	2020	2021
Entidades financieras de Depósito	0	0	0
Entidades Financieras de Crédito	0	0	0

12. Salud

	2019	2020	2021
Centros de salud	0	0	0
Consultorios	1	1	1
Farmacias	0	0	0
Botiquines	0	0	0

13. Parque de Vehículos

	2019	2020	2021	2022
Total vehículos	86	89	98	94
Automóviles	41	41	48	44
Motos	9	10	13	11
Furgonetas y Camiones	24	26	24	25
Autobuses	0	0	0	0
Tractores industriales	0	0	0	0
Otros vehículos	12	12	13	14



14. Espacios Deportivos

	2021
Campos de tiro	0
Campos de golf	0
Campos de fútbol	0
Rocodromos	0
Pistas de petanca	0
Pistas de padel	0
Pistas de atletismo	0
Piscinas cubiertas	0
Pistas de squash	0
Pistas polideportivas	1
Pistas de tenis	0
Piscinas al aire libre	0
Pabellones polideportivos	0
Pabellones con fronton	1
Frontones	1

15. Turismo (2022)

	Establecimientos	Habitaciones	Plazas
Hoteles			
Casas rurales			
Restaurantes	1		44
Hostales	1	9	17
Pensiones			
Turismo activo			
Agencias de viajes			
Apartamentos			
Campings			
Albergues turísticos			
Viviendas de uso turístico			
Empresas organizadoras de congresos y reuniones			

16. Conectividad: Banda ancha Fija

Entidad Municipal	Caudal de Bajada	Fibra optica de centralita	Fibra optica hasta el Hogar
Canales de la Sierra	6 Mb	NO	NO

17. Conectividad: Banda ancha Movil

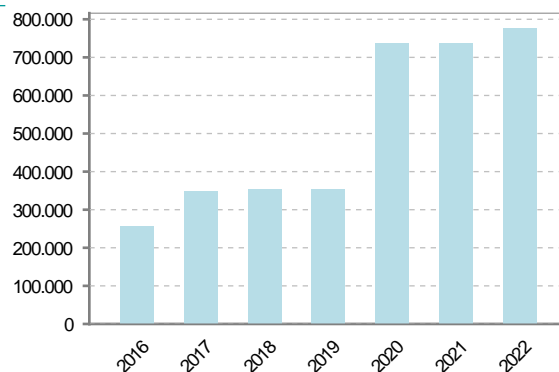
Entidad Municipal	Caudal de Bajada	UMTS
Canales de la Sierra		NO

18. Presupuestos Municipales

Gastos por capitulos

Gastos de Personal	30.000
Gastos en Bienes Corrientes y Servicios	124.100
Gastos Financieros	1.800
Transferencias Corrientes	32.300
Inversiones Reales	577.000
Transferencias de Capital	0
Activos Financieros	0
Pasivos Financieros	12.000

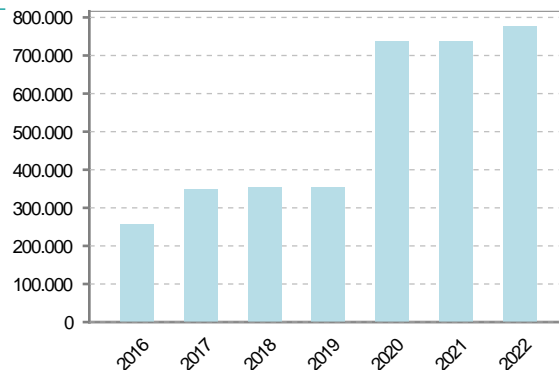
Gastos



Ingresos por capitulos

Impuestos Directos	36.300
Impuestos Indirectos	1.600
Tasas y Otros Ingresos	31.000
Transferencias Corrientes	87.900
Ingresos Patrimoniales	65.200
Enajenacion de Inversiones Reales	0
Transferencias de Capital	555.200
Activos Financieros	0
Pasivos Financieros	0

Ingresos





19. Educación - Curso 2022 / 2023 - Centros públicos

Educación Infantil 2º Ciclo, Primaria y Especial		ESO, Bachillerato y Ciclos Formativos	
Institución educativa		Institución educativa	
CRA	Sin centro rural agrupado	Centros	0
Colegios	0	Alumnado	
Alumnado		ESO	0
Alumnos	0	Bachillerato	0
		Ciclos Formativos	0
Alumnos			
<div style="border: 1px solid black; width: 100%; height: 100%; display: flex; align-items: center; justify-content: center;"> <p>SIN DATOS</p> </div>			

20. Educación - Curso 2022 / 2023 - Centros privados

Educación Infantil 2º Ciclo, Primaria y Especial		ESO, Bachillerato y Ciclos Formativos	
Institución educativa		Institución educativa	
Colegios	0	Centros	0
Alumnado		Alumnado	
Alumnos	0	ESO	0
		Bachillerato	0
		Ciclos Formativos	0
Alumnos			
<div style="border: 1px solid black; width: 100%; height: 100%; display: flex; align-items: center; justify-content: center;"> <p>SIN DATOS</p> </div>			



21. Elecciones

Alcalde	José Luis	Vicario	Benito De Valle	Fecha de posesión	15-06-2019
---------	-----------	---------	-----------------	-------------------	------------

Elecciones municipales 2019	
PP	16
PSOE	44
Votos en blanco	2

Elecciones autonómicas 2019	
PP	16
PSOE	38
Otros	9