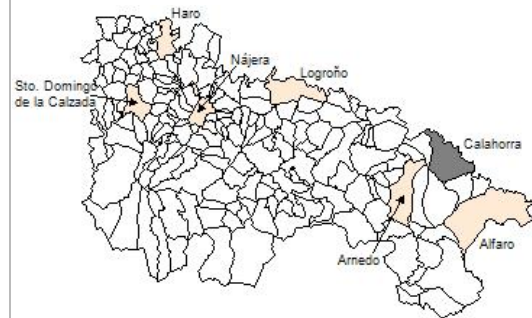


1. Datos Generales

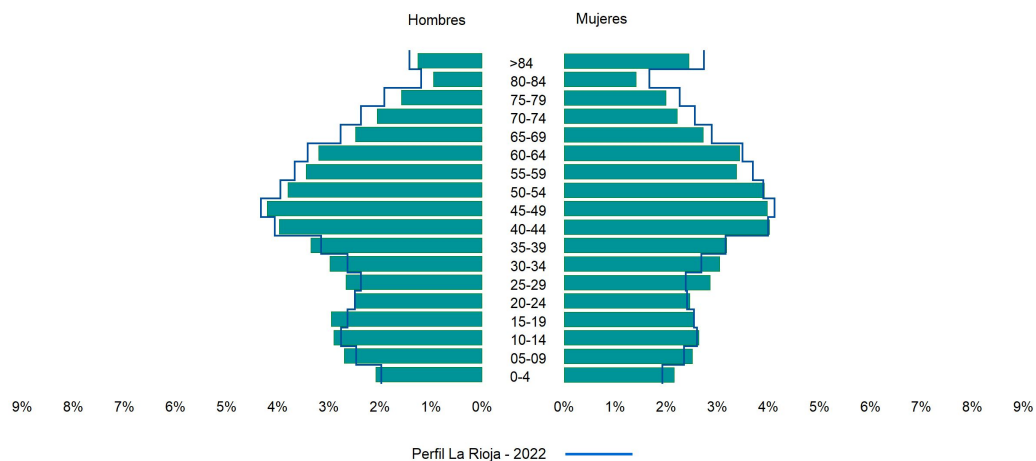
Código INE	26036
Municipio	Calahorra
Partido judicial	Calahorra
Zona de salud	Calahorra
Superficie municipal (Km2)	93,57
Altitud máx. del núcleo de población principal (m)	358
Distancia a la capital	49
Número de núcleos	4



2. Evolución Demográfica

Padrón	2016	2017	2018	2019	2020	2021	2022
Total	23.827	23.737	23.923	24.220	24.531	24.579	24.654
Hombres	11.698	11.641	11.741	11.900	12.042	12.055	12.093
Mujeres	12.129	12.096	12.182	12.320	12.489	12.524	12.561
Densidad	254,6	253,7	255,7	258,8	262,2	262,7	263,5
Extranjeros	3.052	2.998	3.217	3.503	3.873	3.980	4.137

Calahorra - 2022



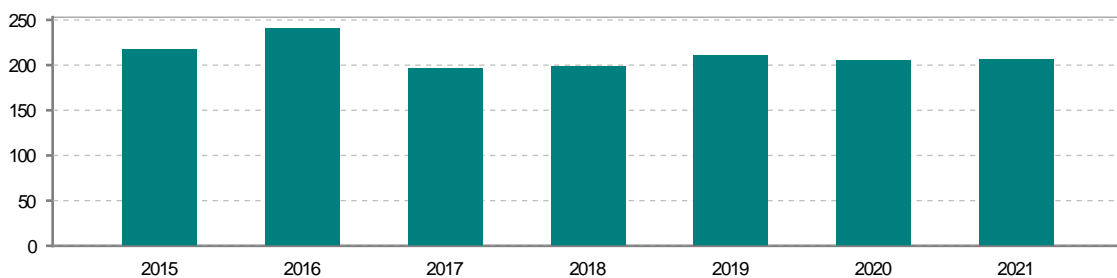
3. Índices y tasas de Población (1/1/2022)

	Calahorra	La Rioja
Ratio de feminidad (Total Mujeres / Total Hombres) x 100	103,87	102,65
Índice de infancia (Pob. de 0 a 14 / Pob. Total) x 100	14,99	13,91
Índice de tendencia (Pob. de 0 a 4 / Pob. de 5 a 9) x 100	81,39	80,58
Índice de juventud (Pob. de 15 a 29 / Pob. total) x 100	15,96	14,67
Índice de longevidad (Pob. > 84 / Pob. > 64) x 100	19,41	19,12
Índice de vejez (Pob. >= 65 / Pob. Total) x 100	19,12	21,52
Tasa de dependencia ((Pob. < 16 + Pob. > 64) / Pob. de 16 a 64) x 100	54,13	57,39
Tasa de reemplazo (Pob. de 20 a 29 / Pob. de 55 a 64) x 100	77,85	67,41
Tasa de maternidad (Pob. de 0 a 4 / Mujeres de 15 a 49) x 100	19,19	18,26
Tasa de residentes extranjeros (Total extranjeros / Pob. Total) x 100	16,78	13,05

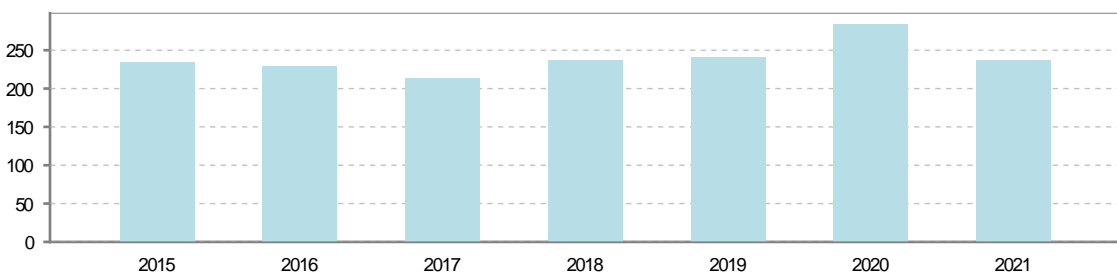
4. Movimiento Natural de la Población

	2016	2017	2018	2019	2020	2021
Nacimientos	241	196	199	211	205	206
Defunciones	229	213	237	241	284	237
Matrimonios	95	98	95	105	61	94
Crecimiento vegetativo	12	-17	-38	-30	-79	-31

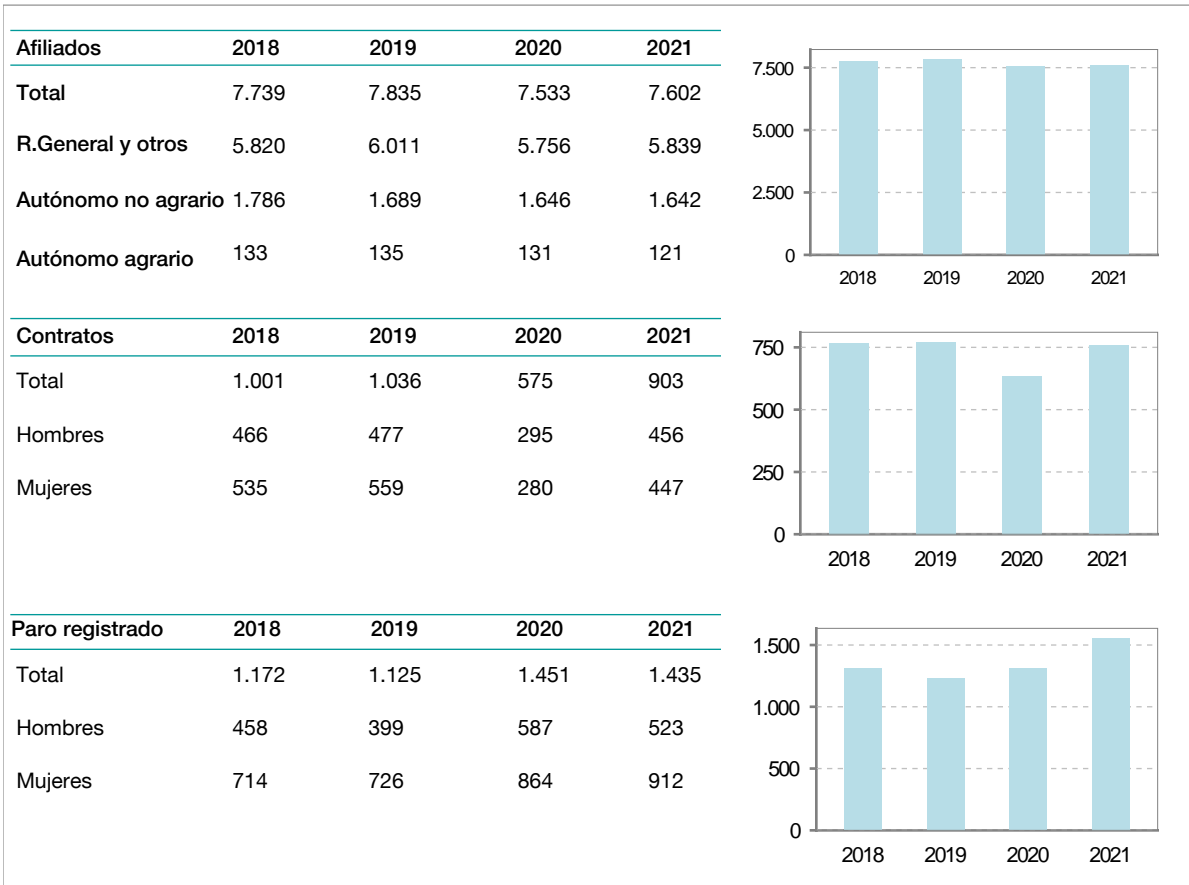
Nacimientos



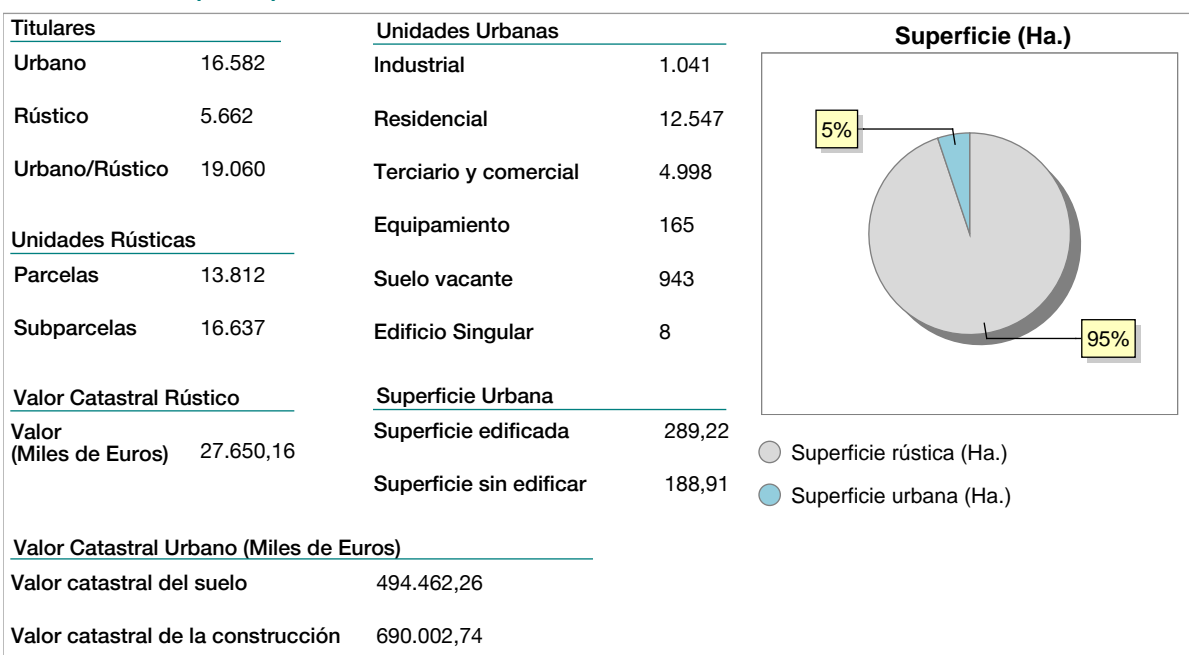
Defunciones



5. Mercado Laboral. (a 30 de junio)



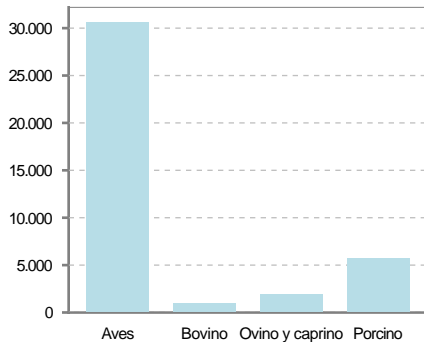
6. Catastro (2021)





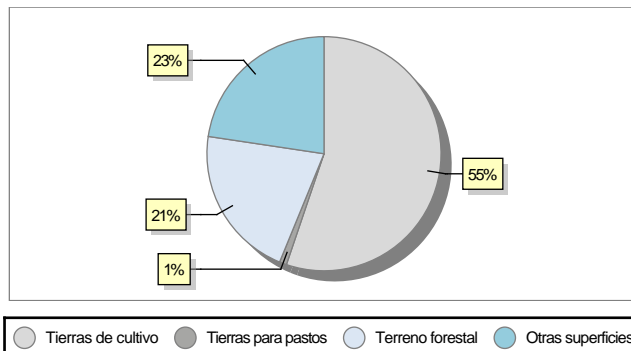
7. Ganadería (2021)

	Cabezas ganaderas	Unidades ganaderas
Aves	30.659	153,30
Gallinas		
Pollos	30.659	153,30
Bovinos	951	907,80
Terneros de cebo	108	64,80
Vacas de carne	100	100,00
Vacas de ordeño	743	743,00
Conejas		
Conejas		
Ovinos y Caprinos	1.939	290,85
Cabras	97	14,55
Ovejas	1.842	276,30
Porcinos	5.720	915,20
Cerdas		
Cerdos de cebo	5.720	915,20



8. Distribución General del Terreno (2021)

	Total	Regadío	Secano
Total Municipal	9.367	3.843	5.524
Tierras de cultivo	5.171	3.670	1.501
Barbecho y otras tierras	2.052	1.224	828
Cultivos herbáceos	1.050	990	60
Cultivos leñosos	2.069	1.456	613
Tierras para pastos	93		93
Pastizales	93		93
Prados naturales			
Terreno forestal	1.983	173	1.810
Monte abierto	5		5
Monte leñoso	515		515
Monte maderable	1.463	173	1.290
Otras superficies	2.120		2.120
Erial a pastos	404		404
Espartizal			
Ríos y lagos	659		659
Superficie no agrícola	957		957
Terreno improductivo	100		100



9. Cultivos herbáceos -Ha. (2021)

	Secano	Regadío	Total
Total cultivos herbáceos	60	990	1.050
Cereales grano	47	262	309
Leguminosas grano		8	8
Patata		6	6
Cultivos industriales			
Flores y plantas		1	1
Cultivos forrajeros	12	176	188
Hortalizas	1	537	538

10. Cultivos leñosos -Ha. (2021)

	Secano	Regadío	Total
Total cultivos leñosos	613	1.456	2.069
Cítricos			
Frutales	116	556	672
Viñedo	403	495	898
Olivar	94	400	494
Otros cultivos leñosos			
Viveros		5	5

11. Entidades Financieras

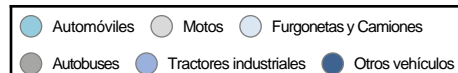
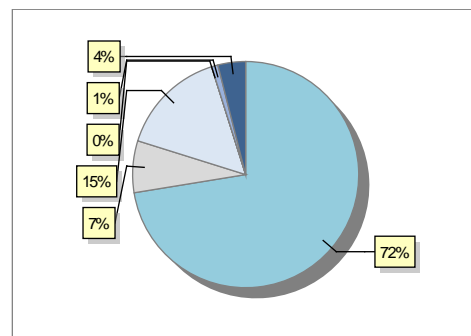
	2019	2020	2021
Entidades financieras de Depósito	16	16	14
Entidades Financieras de Crédito	0	0	0

12. Salud

	2019	2020	2021
Centros de salud	1	1	1
Consultorios	0	0	0
Farmacias	8	8	8
Botiquines	0	0	0

13. Parque de Vehículos

	2019	2020	2021	2022
Total vehículos	15.459	15.583	15.753	15.886
Automóviles	11.173	11.291	11.396	11.506
Motos	1.074	1.102	1.145	1.176
Furgonetas y Camiones	2.476	2.463	2.451	2.429
Autobuses	3	3	2	2
Tractores industriales	157	145	149	145
Otros vehículos	576	579	610	628



14. Espacios Deportivos

	2021
Campos de tiro	0
Campos de golf	0
Campos de fútbol	4
Rocodromos	0
Pistas de petanca	1
Pistas de padel	2
Pistas de atletismo	1
Piscinas cubiertas	2
Pistas de squash	2
Pistas polideportivas	12
Pistas de tenis	3
Piscinas al aire libre	4
Pabellones polideportivos	7
Pabellones con fronton	1
Frontones	3

15. Turismo (2022)

	Establecimientos	Habitaciones	Plazas
Hoteles	4	123	223
Casas rurales			
Restaurantes	30		2.598
Hostales	1	14	25
Pensiones	1	9	17
Turismo activo			
Agencias de viajes	5		
Apartamentos	1	4	16
Campings			
Albergues turísticos			
Viviendas de uso turístico	10		
Empresas organizadoras de congresos y reuniones			

16. Conectividad: Banda ancha Fija

Entidad Municipal	Caudal de Bajada	Fibra optica de centralita	Fibra optica hasta el Hogar
Calahorra	100 Mb	SI	SI

17. Conectividad: Banda ancha Movil

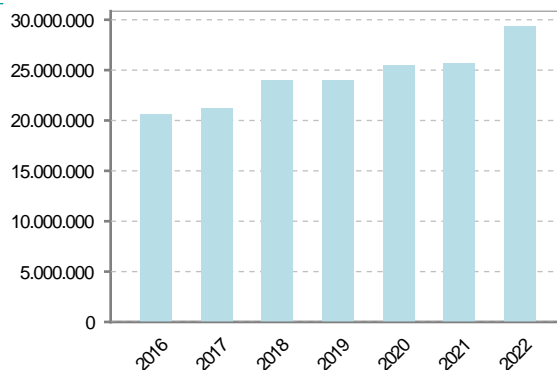
Entidad Municipal	Caudal de Bajada	UMTS
Calahorra	6 Mb	SI

18. Presupuestos Municipales

Gastos por capitulos

Gastos de Personal	8.792.947
Gastos en Bienes Corrientes y Servicios	12.249.066
Gastos Financieros	32.325
Transferencias Corrientes	1.381.831
Inversiones Reales	6.252.800
Transferencias de Capital	160.000
Activos Financieros	5.000
Pasivos Financieros	510.424

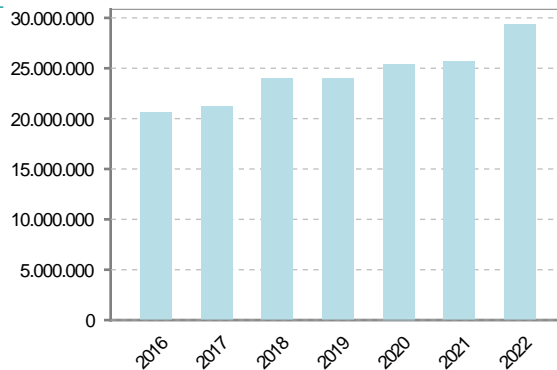
Gastos



Ingresos por capitulos

Impuestos Directos	10.620.000
Impuestos Indirectos	898.980
Tasas y Otros Ingresos	4.480.074
Transferencias Corrientes	8.763.241
Ingresos Patrimoniales	554.600
Enajenacion de Inversiones Reales	0
Transferencias de Capital	1.562.500
Activos Financieros	5.000
Pasivos Financieros	2.500.000

Ingresos





19. Educación - Curso 2022 / 2023 - Centros públicos

Educación Infantil 2º Ciclo, Primaria y Especial

Institución educativa

CRA	Sin centro rural agrupado
Colegios	3

Alumnado

Alumnos	1.027
---------	-------

ESO, Bachillerato y Ciclos Formativos

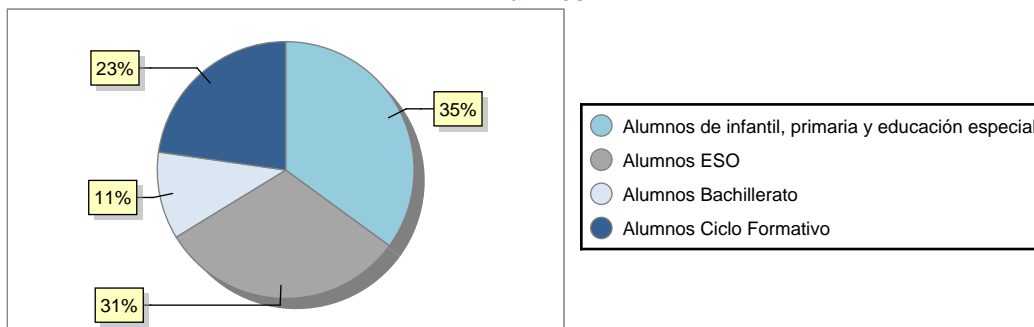
Institución educativa

Centros	2
---------	---

Alumnado

ESO	915
Bachillerato	322
Ciclos Formativos	667

Alumnos



20. Educación - Curso 2022 / 2023 - Centros privados

Educación Infantil 2º Ciclo, Primaria y Especial

Institución educativa

Colegios	4
----------	---

Alumnado

Alumnos	1.266
---------	-------

ESO, Bachillerato y Ciclos Formativos

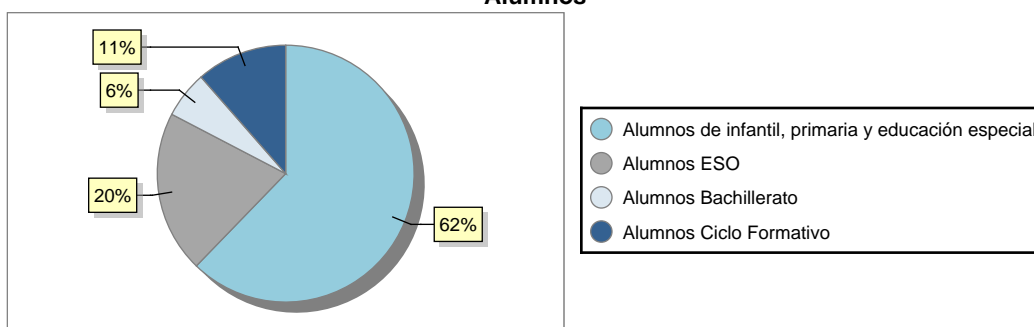
Institución educativa

Centros	3
---------	---

Alumnado

ESO	415
Bachillerato	120
Ciclos Formativos	233

Alumnos





21. Elecciones

Alcalde	Elisa Garrido	Jiménez	Fecha de posesión	15-06-2019
Elecciones municipales 2019				
PP	3.254		<ul style="list-style-type: none"> ● PP ● PSOE ● Otros ● Votos en blanco 	
PSOE	4.696			
Otros	3.227			
Votos en blanco	71			
Elecciones autonómicas 2019				
PP	3.400		<ul style="list-style-type: none"> ● PP ● PSOE ● Otros ● Votos en blanco 	
PSOE	4.554			
Otros	3.119			
Votos en blanco	90			