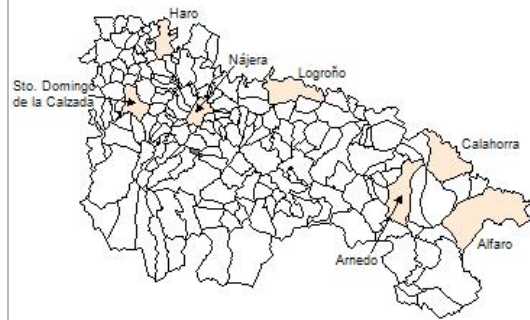




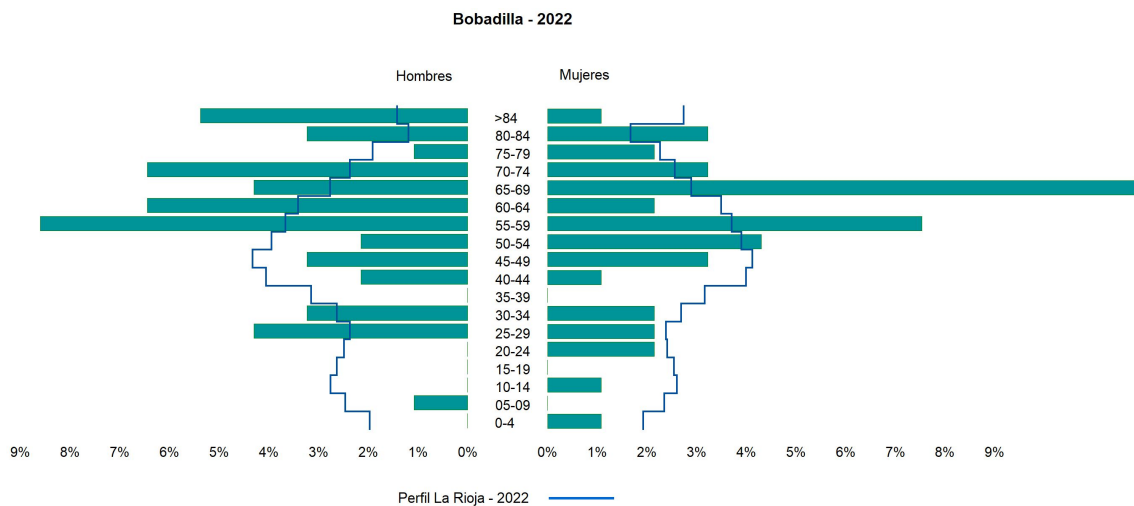
1. Datos Generales

Código INE	26031
Municipio	Bobadilla
Partido judicial	Logroño
Zona de salud	Nájera
Superficie municipal (Km2)	4,66
Altitud máx. del núcleo de población principal (m)	586
Distancia a la capital	37
Número de núcleos	2



2. Evolución Demográfica

Padrón	2016	2017	2018	2019	2020	2021	2022
Total	116	111	104	100	96	99	93
Hombres	61	57	53	51	49	51	48
Mujeres	55	54	51	49	47	48	45
Densidad	24,9	23,8	22,3	21,4	20,6	21,2	19,9
Extranjeros	7	3	2	1	1	3	5



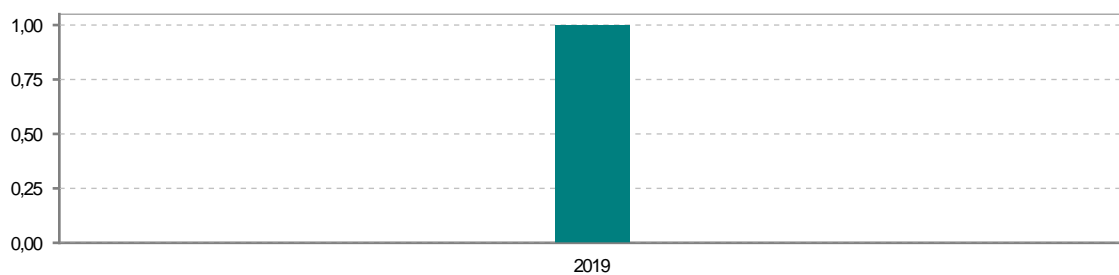
3. Índices y tasas de Población (1/1/2022)

	Bobadilla	La Rioja
Ratio de feminidad (Total Mujeres / Total Hombres) x 100	93,75	102,65
Índice de infancia (Pob. de 0 a 14 / Pob. Total) x 100	3,23	13,91
Índice de tendencia (Pob. de 0 a 4 / Pob. de 5 a 9) x 100	100,00	80,58
Índice de juventud (Pob. de 15 a 29 / Pob. total) x 100	8,60	14,67
Índice de longevidad (Pob. > 84 / Pob. > 64) x 100	15,38	19,12
Índice de vejez (Pob. >= 65 / Pob. Total) x 100	41,94	21,52
Tasa de dependencia ((Pob. < 16 + Pob. > 64) / Pob. de 16 a 64) x 100	82,35	57,39
Tasa de reemplazo (Pob. de 20 a 29 / Pob. de 55 a 64) x 100	34,78	67,41
Tasa de maternidad (Pob. de 0 a 4 / Mujeres de 15 a 49) x 100	10,00	18,26
Tasa de residentes extranjeros (Total extranjeros / Pob. Total) x 100	5,38	13,05

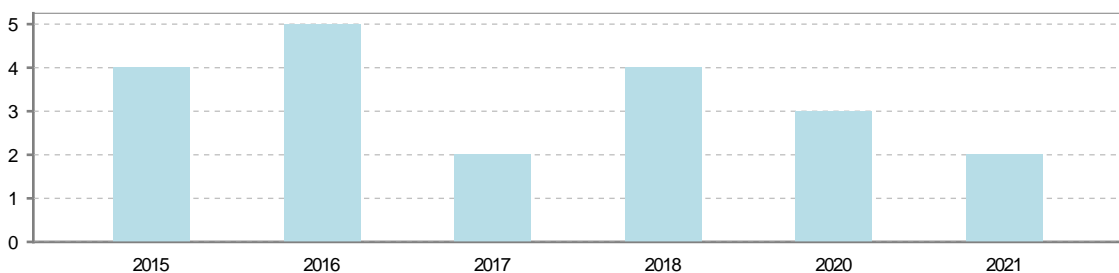
4. Movimiento Natural de la Población

	2016	2017	2018	2019	2020	2021
Nacimientos				1		
Defunciones	5	2	4		3	2
Matrimonios	1					1
Crecimiento vegetativo	-5	-2	-4	1	-3	-2

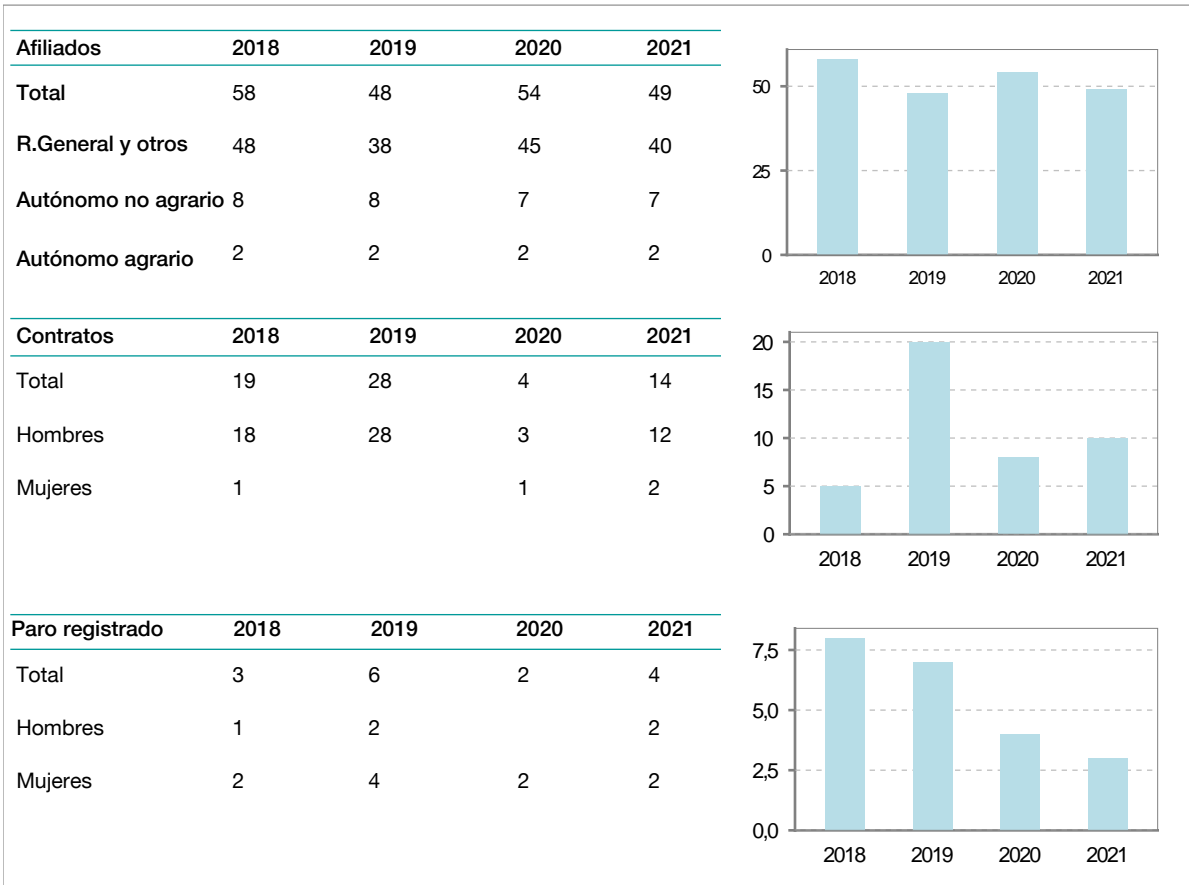
Nacimientos



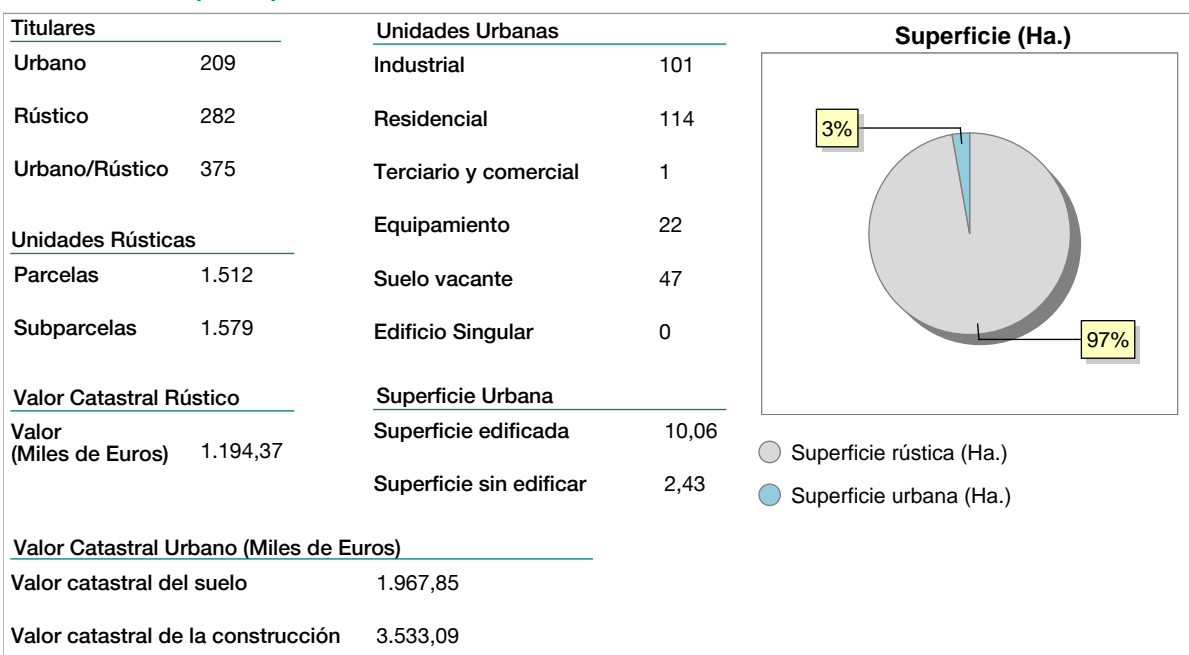
Defunciones



5. Mercado Laboral. (a 30 de junio)



6. Catastro (2021)





7. Ganadería (2021)

	Cabezas ganaderas	Unidades ganaderas
Aves		
Gallinas		
Pollos		
Bovinos		
Terneros de cebo		
Vacas de carne		
Vacas de ordeño		
Conejas		
Conejas		
Ovinos y Caprinos	8	1,20
Cabras	8	1,20
Ovejas		
Porcinos		
Cerdas		
Cerdos de cebo		

Ovino y caprino

8. Distribución General del Terreno (2021)

	Total	Regadío	Secano
Total Municipal	466	117	349
Tierras de cultivo	133	57	76
Barbecho y otras tierras	26	12	14
Cultivos herbáceos	81	33	48
Cultivos leñosos	26	12	14
Tierras para pastos	34		34
Pastizales	34		34
Prados naturales			
Terreno forestal	237	60	177
Monte abierto	2		2
Monte leñoso	65		65
Monte maderable	170	60	110
Otras superficies	62		62
Erial a pastos	11		11
Espartizal			
Ríos y lagos	13		13
Superficie no agrícola	35		35
Terreno improductivo	3		3

● Tierras de cultivo
 ● Tierras para pastos
 ● Terreno forestal
 ● Otras superficies

9. Cultivos herbáceos -Ha. (2021)

	Secano	Regadío	Total
Total cultivos herbáceos	48	33	81
Cereales grano	47	24	71
Leguminosas grano		3	3
Patata		1	1
Cultivos industriales	1		1
Flores y plantas			
Cultivos forrajeros		1	1
Hortalizas		4	4

10. Cultivos leñosos -Ha. (2021)

	Secano	Regadío	Total
Total cultivos leñosos	14	12	26
Cítricos			
Frutales	1	3	4
Viñedo	12	8	20
Olivar	1	1	2
Otros cultivos leñosos			
Viveros			



11. Entidades Financieras

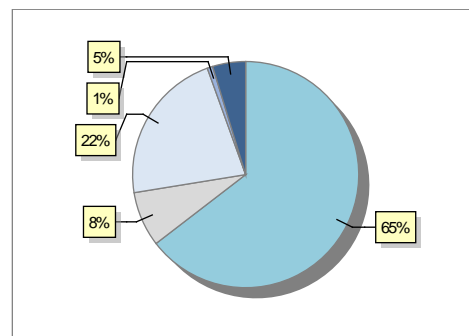
	2019	2020	2021
Entidades financieras de Depósito	0	0	0
Entidades Financieras de Crédito	0	0	0

12. Salud

	2019	2020	2021
Centros de salud	0	0	0
Consultorios	1	1	1
Farmacias	0	0	0
Botiquines	0	0	0

13. Parque de Vehículos

	2019	2020	2021	2022
Total vehículos	134	138	133	127
Automóviles	86	86	85	82
Motos	9	9	10	10
Furgonetas y Camiones	32	34	29	28
Autobuses	0	0	0	0
Tractores industriales	1	2	1	1
Otros vehículos	6	7	8	6



14. Espacios Deportivos

	2021
Campos de tiro	0
Campos de golf	0
Campos de fútbol	0
Rocodromos	0
Pistas de petanca	0
Pistas de padel	0
Pistas de atletismo	0
Piscinas cubiertas	0
Pistas de squash	0
Pistas polideportivas	0
Pistas de tenis	0
Piscinas al aire libre	0
Pabellones polideportivos	0
Pabellones con fronton	0
Frontones	1

15. Turismo (2022)

	Establecimientos	Habitaciones	Plazas
Hoteles			
Casas rurales			
Restaurantes	1		20
Hostales			
Pensiones			
Turismo activo			
Agencias de viajes			
Apartamentos			
Campings			
Albergues turísticos			
Viviendas de uso turístico			
Empresas organizadoras de congresos y reuniones			

16. Conectividad: Banda ancha Fija

Entidad Municipal	Caudal de Bajada	Fibra optica de centralita	Fibra optica hasta el Hogar
Bobadilla	30 Mb	SI	NO

17. Conectividad: Banda ancha Movil

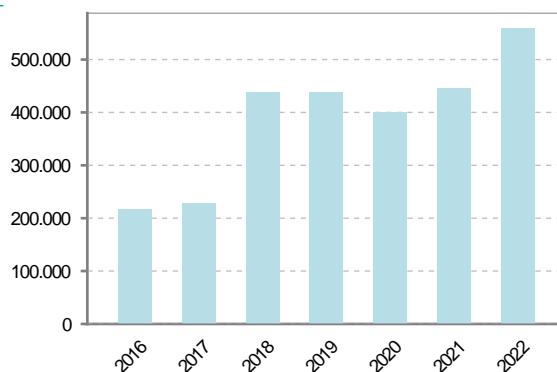
Entidad Municipal	Caudal de Bajada	UMTS
Bobadilla		NO

18. Presupuestos Municipales

Gastos por capitulos

Gastos de Personal	38.634
Gastos en Bienes Corrientes y Servicios	146.118
Gastos Financieros	0
Transferencias Corrientes	14.779
Inversiones Reales	360.200
Transferencias de Capital	0
Activos Financieros	0
Pasivos Financieros	0

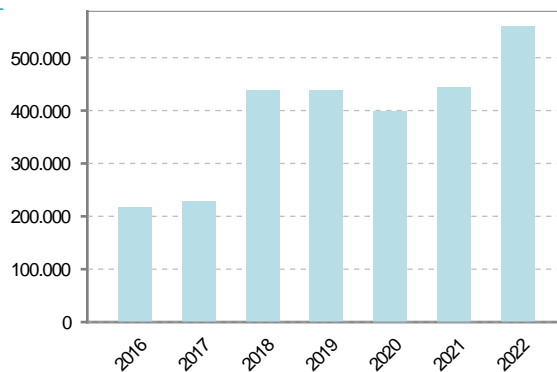
Gastos



Ingresos por capitulos

Impuestos Directos	44.700
Impuestos Indirectos	6.000
Tasas y Otros Ingresos	37.200
Transferencias Corrientes	83.000
Ingresos Patrimoniales	15.100
Enajenacion de Inversiones Reales	0
Transferencias de Capital	373.731
Activos Financieros	0
Pasivos Financieros	0

Ingresos





19. Educación - Curso 2022 / 2023 - Centros públicos

Educación Infantil 2º Ciclo, Primaria y Especial		ESO, Bachillerato y Ciclos Formativos	
Institución educativa		Institución educativa	
CRA	Sin centro rural agrupado	Centros	0
Colegios	0	Alumnado	
Alumnado		ESO	0
Alumnos	0	Bachillerato	0
		Ciclos Formativos	0
Alumnos			
<div style="border: 1px solid black; width: 100%; height: 100%; display: flex; align-items: center; justify-content: center;"> <p>SIN DATOS</p> </div>			

20. Educación - Curso 2022 / 2023 - Centros privados

Educación Infantil 2º Ciclo, Primaria y Especial		ESO, Bachillerato y Ciclos Formativos	
Institución educativa		Institución educativa	
Colegios	0	Centros	0
Alumnado		Alumnado	
Alumnos	0	ESO	0
		Bachillerato	0
		Ciclos Formativos	0
Alumnos			
<div style="border: 1px solid black; width: 100%; height: 100%; display: flex; align-items: center; justify-content: center;"> <p>SIN DATOS</p> </div>			



21. Elecciones

Alcalde	Encarnación	Lejárraga	Lacalle	Fecha de posesión	15-06-2019
Elecciones municipales 2019					
PP		39			
PSOE		45			
Otros		4			
Elecciones autonómicas 2019					
PP		37			
PSOE		38			
Otros		16			