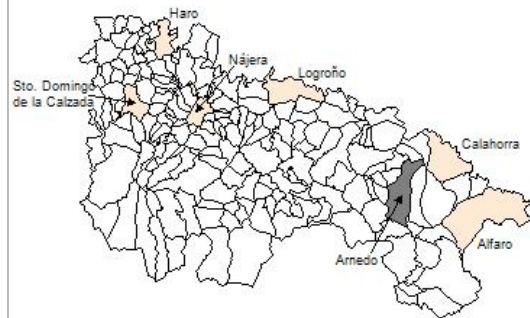


1. Datos Generales

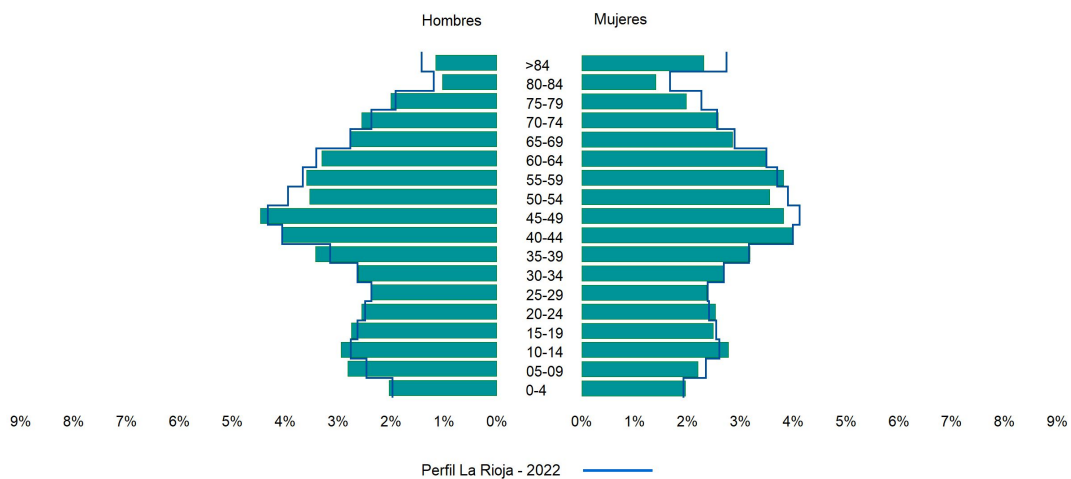
| | |
|--|-----------|
| Código INE | 26018 |
| Municipio | Arnedo |
| Partido judicial | Calahorra |
| Zona de salud | Arnedo |
| Superficie municipal (Km2) | 85,4 |
| Altitud máx. del núcleo de población principal (m) | 550 |
| Distancia a la capital | 48 |
| Número de núcleos | 2 |



2. Evolución Demográfica

| Padrón | 2016 | 2017 | 2018 | 2019 | 2020 | 2021 | 2022 |
|--------------------|--------|--------|--------|--------|--------|--------|--------|
| Total | 14.609 | 14.756 | 14.815 | 14.875 | 15.015 | 14.954 | 15.017 |
| Hombres | 7.251 | 7.333 | 7.373 | 7.415 | 7.497 | 7.476 | 7.509 |
| Mujeres | 7.358 | 7.423 | 7.442 | 7.460 | 7.518 | 7.478 | 7.508 |
| Densidad | 171,1 | 172,8 | 173,5 | 174,2 | 175,8 | 175,1 | 175,8 |
| Extranjeros | 1.979 | 2.084 | 2.243 | 2.350 | 2.547 | 2.552 | 2.680 |

Arnedo - 2022



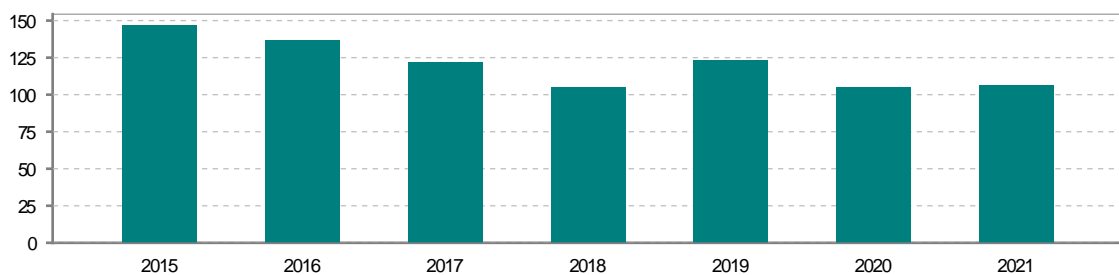
3. Índices y tasas de Población (1/1/2022)

| | Arnedo | La Rioja |
|---|--------|----------|
| Ratio de feminidad (Total Mujeres / Total Hombres) x 100 | 99,99 | 102,65 |
| Índice de infancia (Pob. de 0 a 14 / Pob. Total) x 100 | 14,75 | 13,91 |
| Índice de tendencia (Pob. de 0 a 4 / Pob. de 5 a 9) x 100 | 79,47 | 80,58 |
| Índice de juventud (Pob. de 15 a 29 / Pob. total) x 100 | 15,06 | 14,67 |
| Índice de longevidad (Pob. > 84 / Pob. > 64) x 100 | 16,76 | 19,12 |
| Índice de vejez (Pob. >= 65 / Pob. Total) x 100 | 20,62 | 21,52 |
| Tasa de dependencia ((Pob. < 16 + Pob. > 64) / Pob. de 16 a 64) x 100 | 57,36 | 57,39 |
| Tasa de reemplazo (Pob. de 20 a 29 / Pob. de 55 a 64) x 100 | 69,05 | 67,41 |
| Tasa de maternidad (Pob. de 0 a 4 / Mujeres de 15 a 49) x 100 | 18,98 | 18,26 |
| Tasa de residentes extranjeros (Total extranjeros / Pob. Total) x 100 | 17,85 | 13,05 |

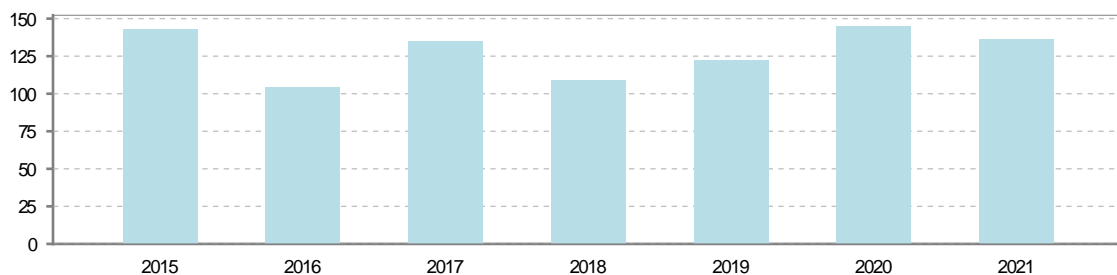
4. Movimiento Natural de la Población

| | 2016 | 2017 | 2018 | 2019 | 2020 | 2021 |
|------------------------|------|------|------|------|------|------|
| Nacimientos | 137 | 122 | 105 | 123 | 105 | 106 |
| Defunciones | 104 | 135 | 109 | 122 | 145 | 136 |
| Matrimonios | 41 | 39 | 53 | 39 | 28 | 43 |
| Crecimiento vegetativo | 33 | -13 | -4 | 1 | -40 | -30 |

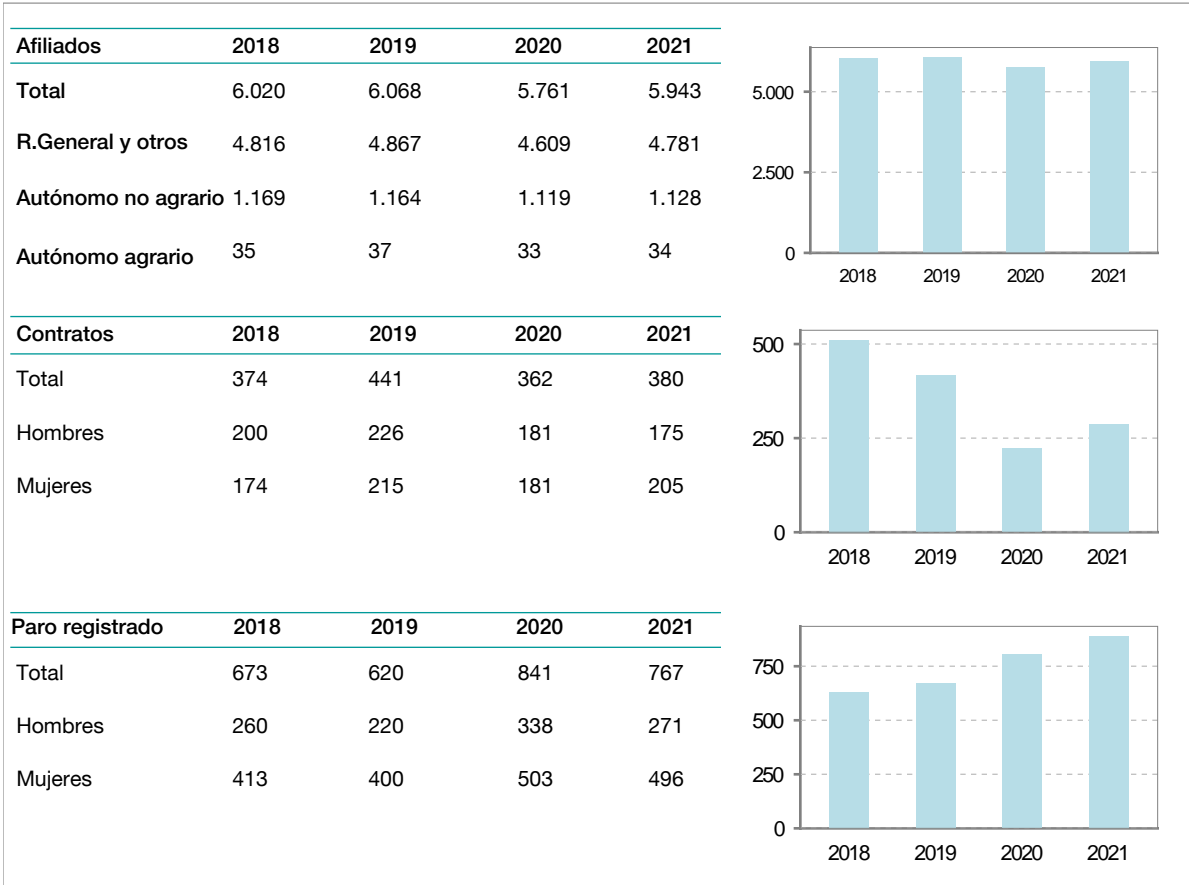
Nacimientos



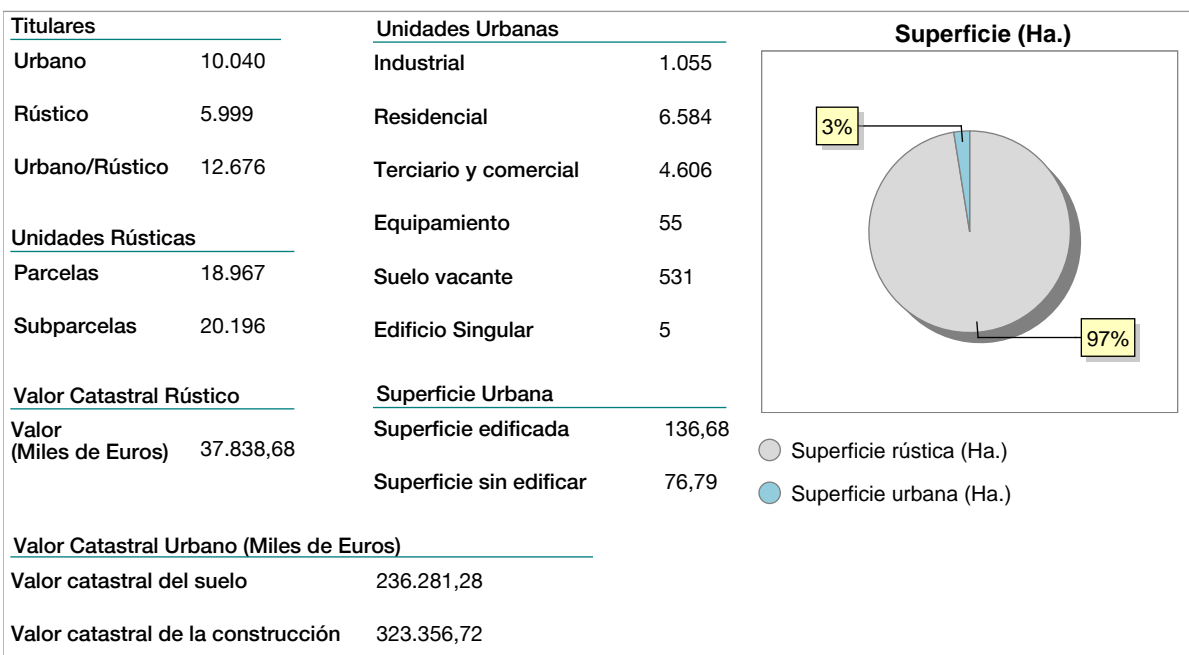
Defunciones



5. Mercado Laboral. (a 30 de junio)



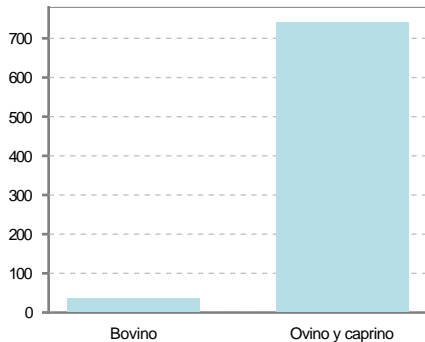
6. Catastro (2021)





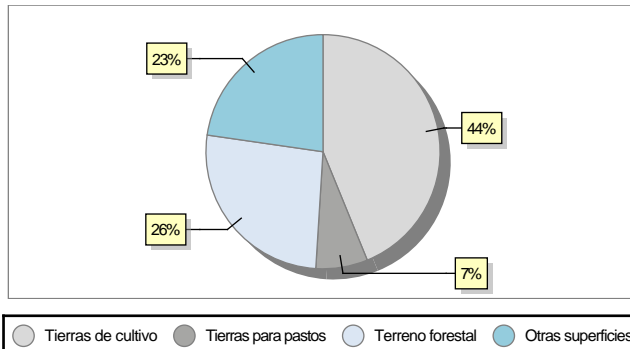
7. Ganadería (2021)

| | Cabezas ganaderas | Unidades ganaderas |
|--------------------------|-------------------|--------------------|
| Aves | | |
| Gallinas | | |
| Pollos | | |
| Bovinos | 37 | 34,20 |
| Terneros de cebo | 7 | 4,20 |
| Vacas de carne | | |
| Vacas de ordeño | 30 | 30,00 |
| Conejas | | |
| Conejas | | |
| Ovinos y Caprinos | 742 | 111,30 |
| Cabras | 26 | 3,90 |
| Ovejas | 716 | 107,40 |
| Porcinos | | |
| Cerdas | | |
| Cerdos de cebo | | |



8. Distribución General del Terreno (2021)

| | Total | Regadío | Secano |
|----------------------------|-------|---------|--------|
| Total Municipal | 8.522 | 573 | 7.949 |
| Tierras de cultivo | 3.735 | 556 | 3.179 |
| Barbecho y otras tierras | 963 | 114 | 849 |
| Cultivos herbáceos | 247 | 90 | 157 |
| Cultivos leñosos | 2.525 | 352 | 2.173 |
| Tierras para pastos | 610 | | 610 |
| Pastizales | 610 | | 610 |
| Prados naturales | | | |
| Terreno forestal | 2.241 | 17 | 2.224 |
| Monte abierto | 9 | | 9 |
| Monte leñoso | 277 | | 277 |
| Monte maderable | 1.955 | 17 | 1.938 |
| Otras superficies | 1.936 | | 1.936 |
| Erial a pastos | 1.004 | | 1.004 |
| Espartizal | | | |
| Ríos y lagos | 284 | | 284 |
| Superficie no agrícola | 548 | | 548 |
| Terreno improductivo | 100 | | 100 |



9. Cultivos herbáceos -Ha. (2021)

| | Secano | Regadío | Total |
|---------------------------------|--------|---------|-------|
| Total cultivos herbáceos | 157 | 90 | 247 |
| Cereales grano | 154 | 66 | 220 |
| Leguminosas grano | | 1 | 1 |
| Patata | | 3 | 3 |
| Cultivos industriales | | | |
| Flores y plantas | | | |
| Cultivos forrajeros | 2 | 2 | 4 |
| Hortalizas | 1 | 18 | 19 |

10. Cultivos leñosos -Ha. (2021)

| | Secano | Regadío | Total |
|-------------------------------|--------|---------|-------|
| Total cultivos leñosos | 2.173 | 352 | 2.525 |
| Cítricos | | | |
| Frutales | 1.602 | 168 | 1.770 |
| Viñedo | 233 | 117 | 350 |
| Olivar | 338 | 67 | 405 |
| Otros cultivos leñosos | | | |
| Viveros | | | |

11. Entidades Financieras

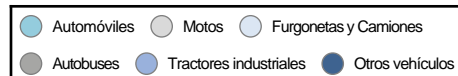
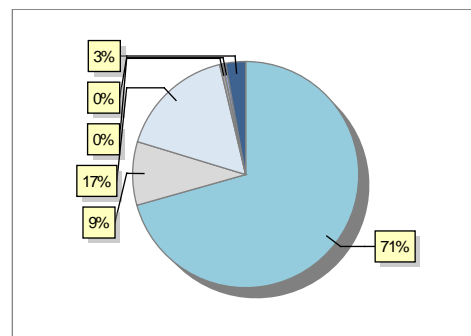
| | 2019 | 2020 | 2021 |
|-----------------------------------|------|------|------|
| Entidades financieras de Depósito | 7 | 7 | 6 |
| Entidades Financieras de Crédito | 0 | 0 | 0 |

12. Salud

| | 2019 | 2020 | 2021 |
|------------------|------|------|------|
| Centros de salud | 1 | 1 | 1 |
| Consultorios | 0 | 0 | 0 |
| Farmacias | 5 | 5 | 5 |
| Botiquines | 0 | 0 | 0 |

13. Parque de Vehículos

| | 2019 | 2020 | 2021 | 2022 |
|------------------------|-------|-------|-------|-------|
| Total vehículos | 9.267 | 9.332 | 9.436 | 9.478 |
| Automóviles | 6.542 | 6.624 | 6.702 | 6.694 |
| Motos | 776 | 805 | 831 | 860 |
| Furgonetas y Camiones | 1.611 | 1.569 | 1.561 | 1.573 |
| Autobuses | 40 | 40 | 43 | 44 |
| Tractores industriales | 42 | 37 | 38 | 38 |
| Otros vehículos | 256 | 257 | 261 | 269 |



14. Espacios Deportivos

| | 2021 |
|---------------------------|------|
| Campos de tiro | 0 |
| Campos de golf | 0 |
| Campos de fútbol | 2 |
| Rocodromos | 0 |
| Pistas de petanca | 0 |
| Pistas de padel | 0 |
| Pistas de atletismo | 0 |
| Piscinas cubiertas | 1 |
| Pistas de squash | 1 |
| Pistas polideportivas | 7 |
| Pistas de tenis | 1 |
| Piscinas al aire libre | 3 |
| Pabellones polideportivos | 2 |
| Pabellones con fronton | 1 |
| Frontones | 0 |

15. Turismo (2022)

| | Establecimientos | Habitaciones | Plazas |
|---|------------------|--------------|--------|
| Hoteles | 3 | 87 | 150 |
| Casas rurales | | | |
| Restaurantes | 10 | | 652 |
| Hostales | | | |
| Pensiones | 3 | 21 | 35 |
| Turismo activo | 1 | | |
| Agencias de viajes | 4 | | |
| Apartamentos | | | |
| Campings | | | |
| Albergues turísticos | | | |
| Viviendas de uso turístico | 5 | | |
| Empresas organizadoras de congresos y reuniones | | | |

16. Conectividad: Banda ancha Fija

| Entidad Municipal | Caudal de Bajada | Fibra optica de centralita | Fibra optica hasta el Hogar |
|-------------------|------------------|----------------------------|-----------------------------|
| Arnedo | 30 Mb | SI | NO |
| P.I. El Raposal | 100 Mb | SI | SI |
| P.I. La Maja | 100 Mb | SI | SI |

17. Conectividad: Banda ancha Movil

| Entidad Municipal | Caudal de Bajada | UMTS |
|-------------------|------------------|------|
| Arnedo | 6 Mb | SI |
| P.I. El Raposal | 6 Mb | SI |
| P.I. La Maja | 6 Mb | SI |

18. Presupuestos Municipales

| Gastos por capitulos | | Gastos | |
|---|-----------|----------|--|
| Gastos de Personal | 5.783.362 | | |
| Gastos en Bienes Corrientes y Servicios | 6.544.390 | | |
| Gastos Financieros | 13.500 | | |
| Transferencias Corrientes | 318.141 | | |
| Inversiones Reales | 5.004.389 | | |
| Transferencias de Capital | 362.437 | | |
| Activos Financieros | 5.000 | | |
| Pasivos Financieros | 0 | | |
| Ingresos por capitulos | | Ingresos | |
| Impuestos Directos | 5.193.185 | | |
| Impuestos Indirectos | 212.000 | | |
| Tasas y Otros Ingresos | 4.114.016 | | |
| Transferencias Corrientes | 4.921.397 | | |
| Ingresos Patrimoniales | 107.073 | | |
| Enajenacion de Inversiones Reales | 408.588 | | |
| Transferencias de Capital | 574.959 | | |
| Activos Financieros | 0 | | |
| Pasivos Financieros | 2.500.000 | | |



19. Educación - Curso 2022 / 2023 - Centros públicos

Educación Infantil 2º Ciclo, Primaria y Especial

Institución educativa

| | |
|----------|---------------------------|
| CRA | Sin centro rural agrupado |
| Colegios | 2 |

Alumnado

| | |
|---------|-----|
| Alumnos | 953 |
|---------|-----|

ESO, Bachillerato y Ciclos Formativos

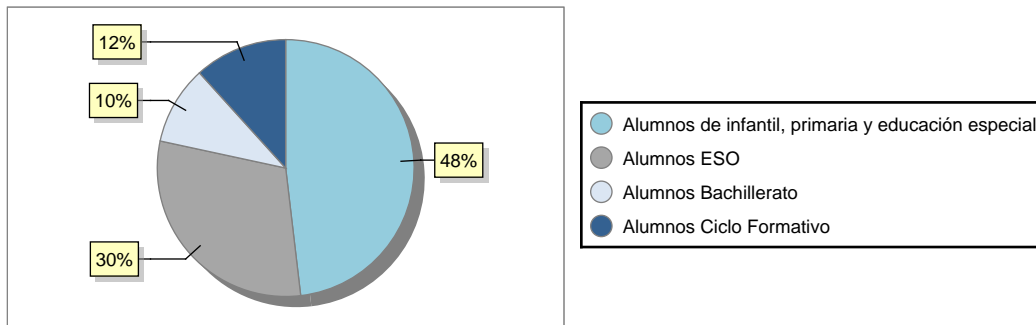
Institución educativa

| | |
|---------|---|
| Centros | 2 |
|---------|---|

Alumnado

| | |
|-------------------|-----|
| ESO | 599 |
| Bachillerato | 196 |
| Ciclos Formativos | 232 |

Alumnos



20. Educación - Curso 2022 / 2023 - Centros privados

Educación Infantil 2º Ciclo, Primaria y Especial

Institución educativa

| | |
|----------|---|
| Colegios | 1 |
|----------|---|

Alumnado

| | |
|---------|-----|
| Alumnos | 386 |
|---------|-----|

ESO, Bachillerato y Ciclos Formativos

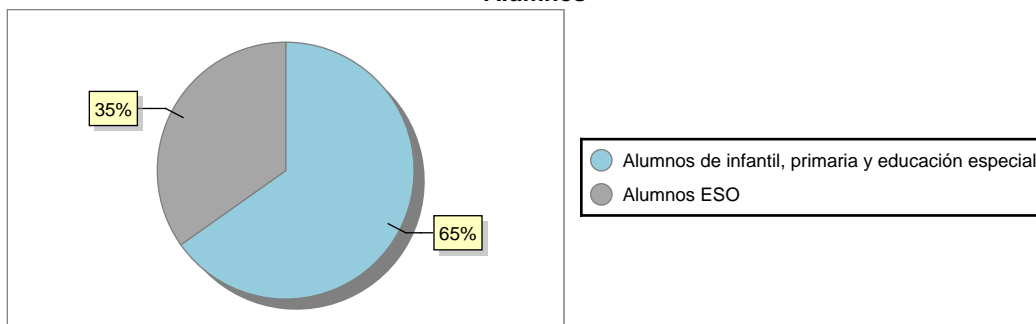
Institución educativa

| | |
|---------|---|
| Centros | 1 |
|---------|---|

Alumnado

| | |
|-------------------|-----|
| ESO | 206 |
| Bachillerato | 0 |
| Ciclos Formativos | 0 |

Alumnos



21. Elecciones

| Alcalde | Javier García | Ibáñez | Fecha de posesión | 15-06-2019 |
|------------------------------------|---------------|--------|--|------------|
| Elecciones municipales 2019 | | | | |
| PP | 2.187 | | <ul style="list-style-type: none"> ● PP ● PSOE ● Otros ● Votos en blanco | |
| PSOE | 3.805 | | | |
| Otros | 1.391 | | | |
| Votos en blanco | 126 | | | |
| Elecciones autonómicas 2019 | | | | |
| PP | 2.211 | | <ul style="list-style-type: none"> ● PP ● PSOE ● Otros ● Votos en blanco | |
| PSOE | 3.653 | | | |
| Otros | 1.549 | | | |
| Votos en blanco | 95 | | | |