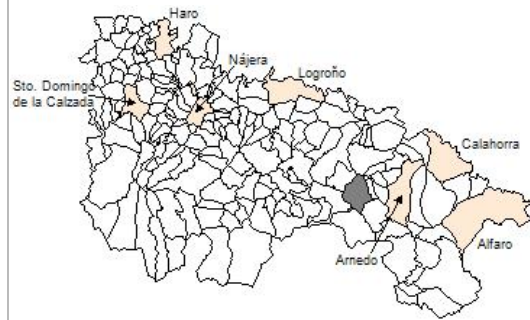




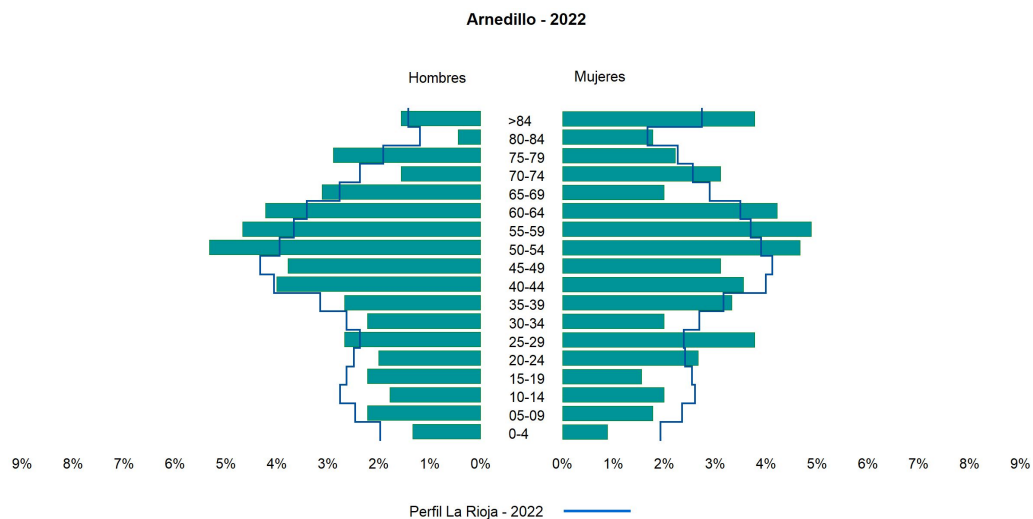
### 1. Datos Generales

|  |           |
|--|-----------|
| Código INE   | 26017     |
| Municipio  | Arnedillo |
| Partido judicial                                   | Calahorra |
| Zona de salud                                      | Arnedo    |
| Superficie municipal (Km2)                         | 48,33     |
| Altitud máx. del núcleo de población principal (m) | 654       |
| Distancia a la capital                             | 62        |
| Número de núcleos                                  | 4         |



### 2. Evolución Demográfica

| Padrón             | 2016 | 2017 | 2018 | 2019 | 2020 | 2021 | 2022 |
|--------------------|------|------|------|------|------|------|------|
| <b>Total</b>       | 467  | 451  | 426  | 419  | 448  | 452  | 450  |
| <b>Hombres</b>     | 232  | 223  | 210  | 201  | 218  | 217  | 219  |
| <b>Mujeres</b>     | 235  | 228  | 216  | 218  | 230  | 235  | 231  |
| <b>Densidad</b>    | 9,7  | 9,3  | 8,8  | 8,7  | 9,3  | 9,4  | 9,3  |
| <b>Extranjeros</b> | 25   | 19   | 19   | 18   | 32   | 29   | 28   |



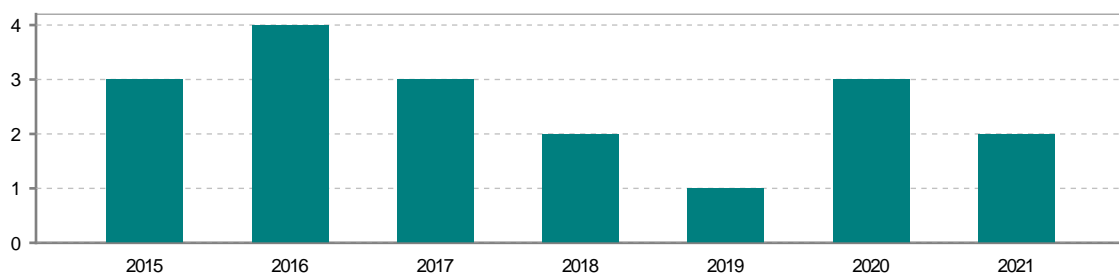
### 3. Índices y tasas de Población (1/1/2022)

|   | Arnedillo | La Rioja |
|---|-----------|----------|
| Ratio de feminidad (Total Mujeres / Total Hombres) x 100              | 105,48    | 102,65   |
| Índice de infancia (Pob. de 0 a 14 / Pob. Total) x 100                | 10,00     | 13,91    |
| Índice de tendencia (Pob. de 0 a 4 / Pob. de 5 a 9) x 100             | 55,56     | 80,58    |
| Índice de juventud (Pob. de 15 a 29 / Pob. total) x 100               | 14,89     | 14,67    |
| Índice de longevidad (Pob. > 84 / Pob. > 64) x 100                    | 23,76     | 19,12    |
| Índice de vejez (Pob. >= 65 / Pob. Total) x 100                       | 22,44     | 21,52    |
| Tasa de dependencia ((Pob. < 16 + Pob. > 64) / Pob. de 16 a 64) x 100 | 50,00     | 57,39    |
| Tasa de reemplazo (Pob. de 20 a 29 / Pob. de 55 a 64) x 100           | 61,73     | 67,41    |
| Tasa de maternidad (Pob. de 0 a 4 / Mujeres de 15 a 49) x 100         | 11,11     | 18,26    |
| Tasa de residentes extranjeros (Total extranjeros / Pob. Total) x 100 | 6,22      | 13,05    |

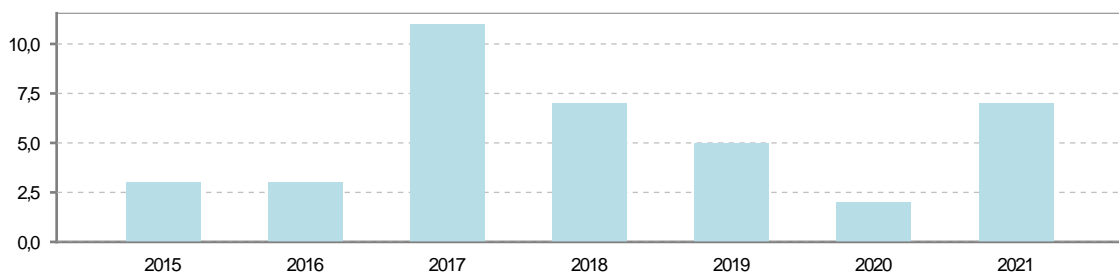
### 4. Movimiento Natural de la Población

|                        | 2016 | 2017 | 2018 | 2019 | 2020 | 2021 |
|------------------------|------|------|------|------|------|------|
| Nacimientos            | 4    | 3    | 2    | 1    | 3    | 2    |
| Defunciones            | 3    | 11   | 7    | 5    | 2    | 7    |
| Matrimonios            | 1    | 1    |      | 1    | 1    | 3    |
| Crecimiento vegetativo | 1    | -8   | -5   | -4   | 1    | -5   |

Nacimientos

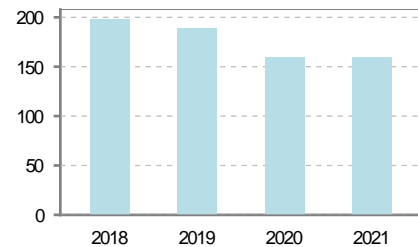


Defunciones

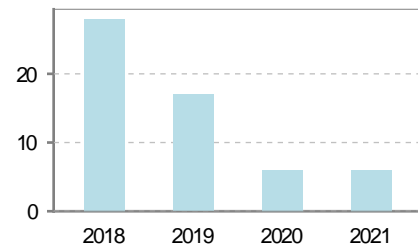


### 5. Mercado Laboral. (a 30 de junio)

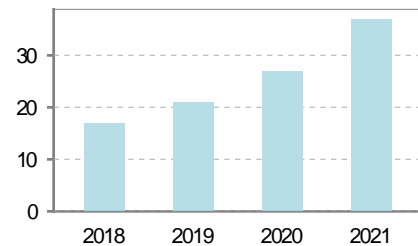
| Afiliados                  | 2018 | 2019 | 2020 | 2021 |
|----------------------------|------|------|------|------|
| <b>Total</b>               | 198  | 189  | 159  | 159  |
| <b>R.General y otros</b>   | 157  | 150  | 125  | 123  |
| <b>Autónomo no agrario</b> | 36   | 34   | 29   | 31   |
| <b>Autónomo agrario</b>    | 5    | 5    | 5    | 5    |



| Contratos      | 2018 | 2019 | 2020 | 2021 |
|----------------|------|------|------|------|
| <b>Total</b>   | 29   | 24   | 7    | 18   |
| <b>Hombres</b> | 12   | 10   | 1    | 10   |
| <b>Mujeres</b> | 17   | 14   | 6    | 8    |



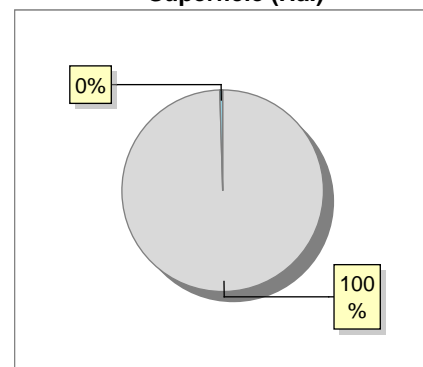
| Paro registrado | 2018 | 2019 | 2020 | 2021 |
|-----------------|------|------|------|------|
| <b>Total</b>    | 17   | 15   | 28   | 31   |
| <b>Hombres</b>  | 8    | 8    | 15   | 14   |
| <b>Mujeres</b>  | 9    | 7    | 13   | 17   |



### 6. Catastro (2021)

| Titulares                                      |           | Unidades Urbanas         |       |
|--|-----------|--------------------------|-------|
| Urbano   | 1.093     | Industrial               | 193   |
| Rústico  | 1.208     | Residencial              | 609   |
| Urbano/Rústico                                 | 2.017     | Terciario y comercial    | 198   |
| <b>Unidades Rústicas</b>                       |           | Equipamiento             | 14    |
| Parcelas                                       | 9.235     | Suelo vacante            | 241   |
| Subparcelas                                    | 9.740     | Edificio Singular        | 4     |
| <b>Valor Catastral Rústico</b>                 |           | <b>Superficie Urbana</b> |       |
| Valor (Miles de Euros)                         | 569,38    | Superficie edificada     | 13,79 |
|  |           | Superficie sin edificar  | 8,73  |
| <b>Valor Catastral Urbano (Miles de Euros)</b> |           |                          |       |
| Valor catastral del suelo                      | 5.457,07  |                          |       |
| Valor catastral de la construcción             | 30.508,21 |                          |       |

**Superficie (Ha.)**



- Superficie rústica (Ha.)
- Superficie urbana (Ha.)

## 7. Ganadería (2021)

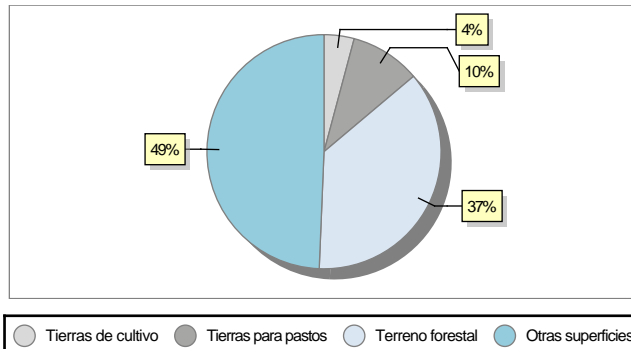
|                          | Cabezas ganaderas | Unidades ganaderas |
|--------------------------|-------------------|--------------------|
| <b>Aves</b>              |                   |                    |
| Gallinas                 |                   |                    |
| Pollos                   |                   |                    |
| <b>Bovinos</b>           | 65                | 65,00              |
| Terneros de cebo         |                   |                    |
| Vacas de carne           | 65                | 65,00              |
| Vacas de ordeño          |                   |                    |
| <b>Conejas</b>           |                   |                    |
| Conejas                  |                   |                    |
| <b>Ovinos y Caprinos</b> | 3.526             | 528,90             |
| Cabras                   | 95                | 14,25              |
| Ovejas                   | 3.431             | 514,65             |
| <b>Porcinos</b>          |                   |                    |
| Cerdas                   |                   |                    |
| Cerdos de cebo           |                   |                    |

| Categoría       | Cabezas ganaderas |
|-----------------|-------------------|
| Bovino          | 65                |
| Ovino y caprino | 3.526             |

## 8. Distribución General del Terreno (2021)

|                            | Total | Regadío | Secano |
|----------------------------|-------|---------|--------|
| <b>Total Municipal</b>     | 4.833 | 23      | 4.810  |
| <b>Tierras de cultivo</b>  | 201   | 9       | 192    |
| Barbecho y otras tierras   | 56    | 4       | 52     |
| Cultivos herbáceos         | 3     |         | 3      |
| Cultivos leñosos           | 142   | 5       | 137    |
| <b>Tierras para pastos</b> | 469   |         | 469    |
| Pastizales                 | 469   |         | 469    |
| Prados naturales           |       |         |        |
| <b>Terreno forestal</b>    | 1.778 | 14      | 1.764  |
| Monte abierto              | 6     |         | 6      |
| Monte leñoso               | 640   |         | 640    |
| Monte maderable            | 1.132 | 14      | 1.118  |
| <b>Otras superficies</b>   | 2.385 |         | 2.385  |
| Erial a pastos             | 1.855 |         | 1.855  |
| Espartizal                 |       |         |        |
| Ríos y lagos               | 118   |         | 118    |
| Superficie no agrícola     | 107   |         | 107    |
| Terreno improductivo       | 305   |         | 305    |



## 9. Cultivos herbáceos -Ha. (2021)

|                                 | Secano | Regadío | Total |
|---------------------------------|--------|---------|-------|
| <b>Total cultivos herbáceos</b> | 3      |         | 3     |
| Cereales grano                  |        |         |       |
| Leguminosas grano               |        |         |       |
| Patata                          |        |         |       |
| Cultivos industriales           |        |         |       |
| Flores y plantas                |        |         |       |
| Cultivos forrajeros             | 3      |         | 3     |
| Hortalizas                      |        |         |       |

## 10. Cultivos leñosos -Ha. (2021)

|                               | Secano | Regadío | Total |
|-------------------------------|--------|---------|-------|
| <b>Total cultivos leñosos</b> | 137    | 5       | 142   |
| Cítricos                      |        |         |       |
| Frutales                      | 69     | 3       | 72    |
| Viñedo                        | 2      |         | 2     |
| Olivar                        | 66     | 2       | 68    |
| Otros cultivos leñosos        |        |         |       |
| Viveros                       |        |         |       |

## 11. Entidades Financieras

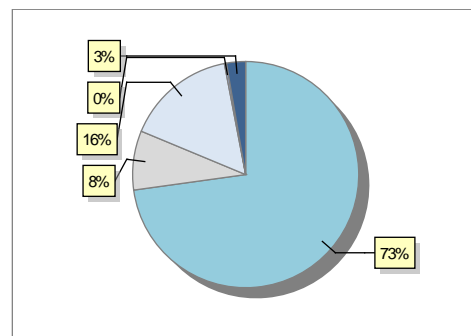
|                                   | 2019 | 2020 | 2021 |
|-----------------------------------|------|------|------|
| Entidades financieras de Depósito | 1    | 1    | 1    |
| Entidades Financieras de Crédito  | 0    | 0    | 0    |

## 12. Salud

|                  | 2019 | 2020 | 2021 |
|------------------|------|------|------|
| Centros de salud | 0    | 0    | 0    |
| Consultorios     | 2    | 2    | 2    |
| Farmacias        | 1    | 1    | 1    |
| Botiquines       | 0    | 0    | 0    |

## 13. Parque de Vehículos

|                        | 2019 | 2020 | 2021 | 2022 |
|------------------------|------|------|------|------|
| Total vehículos        | 313  | 305  | 324  | 331  |
| Automóviles            | 229  | 222  | 234  | 241  |
| Motos                  | 24   | 23   | 28   | 28   |
| Furgonetas y Camiones  | 49   | 50   | 52   | 52   |
| Autobuses              | 0    | 0    | 0    | 0    |
| Tractores industriales | 0    | 0    | 0    | 1    |
| Otros vehículos        | 11   | 10   | 10   | 9    |



## 14. Espacios Deportivos

|                           | 2021 |
|---------------------------|------|
| Campos de tiro            | 0    |
| Campos de golf            | 0    |
| Campos de fútbol          | 0    |
| Rocodromos                | 0    |
| Pistas de petanca         | 0    |
| Pistas de padel           | 0    |
| Pistas de atletismo       | 0    |
| Piscinas cubiertas        | 1    |
| Pistas de squash          | 0    |
| Pistas polideportivas     | 1    |
| Pistas de tenis           | 1    |
| Piscinas al aire libre    | 3    |
| Pabellones polideportivos | 0    |
| Pabellones con fronton    | 1    |
| Frontones                 | 2    |

## 15. Turismo (2022)

|   | Establecimientos | Habitaciones | Plazas |
|---|------------------|--------------|--------|
| Hoteles   | 3                | 189          | 356    |
| Casas rurales                                   | 2                | 7            | 13     |
| Restaurantes                                    | 5                |              | 513    |
| Hostales  |                  |              |        |
| Pensiones                                       | 1                | 25           | 41     |
| Turismo activo                                  |                  |              |        |
| Agencias de viajes                              |                  |              |        |
| Apartamentos                                    | 1                | 3            | 12     |
| Campings  |                  |              |        |
| Albergues turísticos                            |                  |              |        |
| Viviendas de uso turístico                      | 12               |              |        |
| Empresas organizadoras de congresos y reuniones |                  |              |        |

## 16. Conectividad: Banda ancha Fija

| Entidad Municipal | Caudal de Bajada | Fibra optica de centralita | Fibra optica hasta el Hogar |
|-------------------|------------------|----------------------------|-----------------------------|
| Arnedillo         | 30 Mb            | SI                         | NO                          |

## 17. Conectividad: Banda ancha Movil

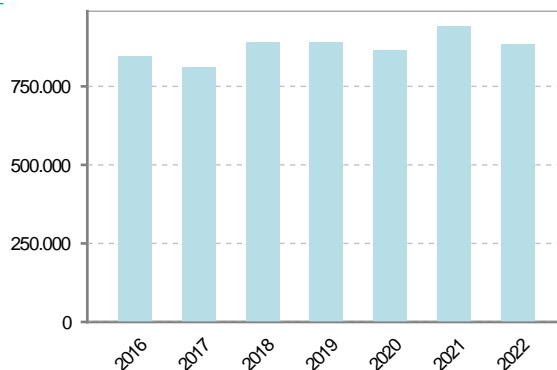
| Entidad Municipal | Caudal de Bajada | UMTS |
|-------------------|------------------|------|
| Arnedillo         | 6 Mb             | SI   |

## 18. Presupuestos Municipales

### Gastos por capitulos

|   |         |
|---|---------|
| Gastos de Personal                      | 248.459 |
| Gastos en Bienes Corrientes y Servicios | 341.262 |
| Gastos Financieros                      | 1.500   |
| Transferencias Corrientes               | 78.000  |
| Inversiones Reales                      | 215.000 |
| Transferencias de Capital               | 0       |
| Activos Financieros                     | 0       |
| Pasivos Financieros                     | 0       |

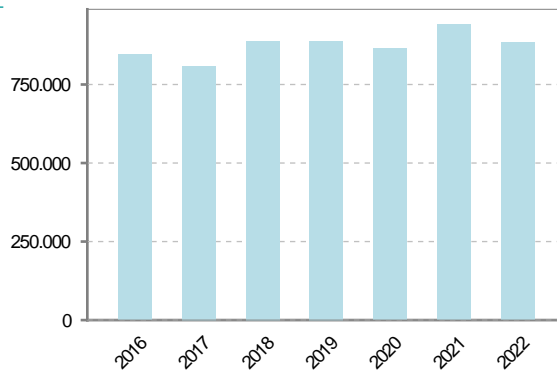
### Gastos



### Ingresos por capitulos

|                                   |         |
|-----------------------------------|---------|
| Impuestos Directos                | 331.500 |
| Impuestos Indirectos              | 8.000   |
| Tasas y Otros Ingresos            | 153.520 |
| Transferencias Corrientes         | 150.200 |
| Ingresos Patrimoniales            | 70.002  |
| Enajenacion de Inversiones Reales | 0       |
| Transferencias de Capital         | 171.000 |
| Activos Financieros               | 0       |
| Pasivos Financieros               | 0       |

### Ingresos



## 19. Educación - Curso 2022 / 2023 - Centros públicos

| Educación Infantil 2º Ciclo, Primaria y Especial |                  | ESO, Bachillerato y Ciclos Formativos |   |
|--|------------------|---------------------------------------|---|
| Institución educativa                            |                  | Institución educativa                 |   |
| CRA  | CRA Alto Cidacos | Centros                               | 0 |
| Colegios   | 1                |                                       |   |
| Alumnado   |                  | Alumnado                              |   |
| Alumnos  | 20               | ESO                                   | 0 |
|  |                  | Bachillerato                          | 0 |
|  |                  | Ciclos Formativos                     | 0 |

**Alumnos**

A pie chart with a single blue slice representing 100% of the total. A legend to the right shows a blue circle next to the text 'Alumnos de infantil, primaria y educación especial'. A callout box points to the slice with '100%'.

## 20. Educación - Curso 2022 / 2023 - Centros privados

| Educación Infantil 2º Ciclo, Primaria y Especial |   | ESO, Bachillerato y Ciclos Formativos |   |
|--|---|---------------------------------------|---|
| Institución educativa                            |   | Institución educativa                 |   |
| Colegios   | 0 | Centros                               | 0 |
| Alumnado   |   | Alumnado                              |   |
| Alumnos  | 0 | ESO                                   | 0 |
|  |   | Bachillerato                          | 0 |
|  |   | Ciclos Formativos                     | 0 |

**Alumnos**

SIN DATOS



## 21. Elecciones

