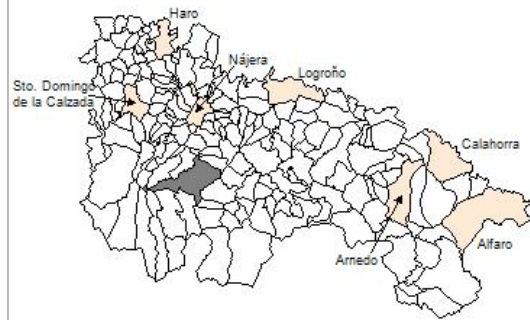




1. Datos Generales

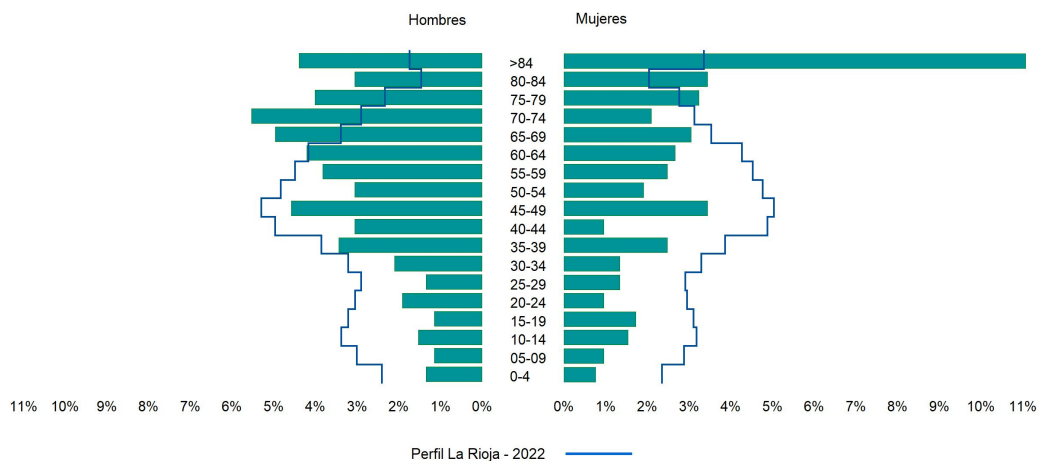
Código INE	26014
Municipio	Anguiano
Partido judicial	Logroño
Zona de salud	Nájera
Superficie municipal (Km2)	90,91
Altitud máx. del núcleo de población principal (m)	663
Distancia a la capital	45
Número de núcleos	2



2. Evolución Demográfica

Padrón	2016	2017	2018	2019	2020	2021	2022
Total	537	506	509	497	494	511	524
Hombres	297	282	287	282	276	279	286
Mujeres	240	224	222	215	218	232	238
Densidad	5,9	5,6	5,6	5,5	5,4	5,6	5,8
Extranjeros	22	14	15	13	16	24	25

Anguiano - 2022



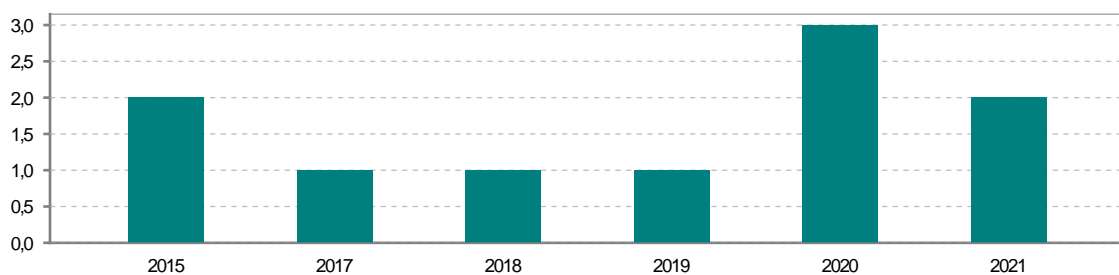
3. Índices y tasas de Población (1/1/2022)

	Anguiano	La Rioja
Ratio de feminidad (Total Mujeres / Total Hombres) x 100	83,22	102,65
Índice de infancia (Pob. de 0 a 14 / Pob. Total) x 100	7,25	13,91
Índice de tendencia (Pob. de 0 a 4 / Pob. de 5 a 9) x 100	100,00	80,58
Índice de juventud (Pob. de 15 a 29 / Pob. total) x 100	8,40	14,67
Índice de longevidad (Pob. > 84 / Pob. > 64) x 100	34,47	19,12
Índice de vejez (Pob. >= 65 / Pob. Total) x 100	44,85	21,52
Tasa de dependencia ((Pob. < 16 + Pob. > 64) / Pob. de 16 a 64) x 100	113,01	57,39
Tasa de reemplazo (Pob. de 20 a 29 / Pob. de 55 a 64) x 100	42,03	67,41
Tasa de maternidad (Pob. de 0 a 4 / Mujeres de 15 a 49) x 100	17,19	18,26
Tasa de residentes extranjeros (Total extranjeros / Pob. Total) x 100	4,77	13,05

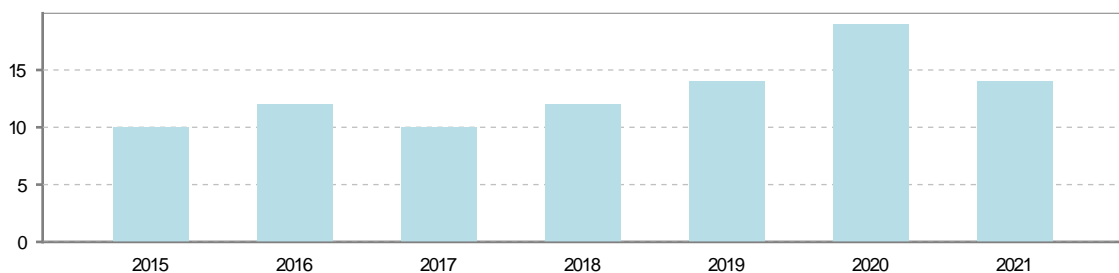
4. Movimiento Natural de la Población

	2016	2017	2018	2019	2020	2021
Nacimientos		1	1	1	3	2
Defunciones	12	10	12	14	19	14
Matrimonios	1	2	1	1	1	
Crecimiento vegetativo	-12	-9	-11	-13	-16	-12

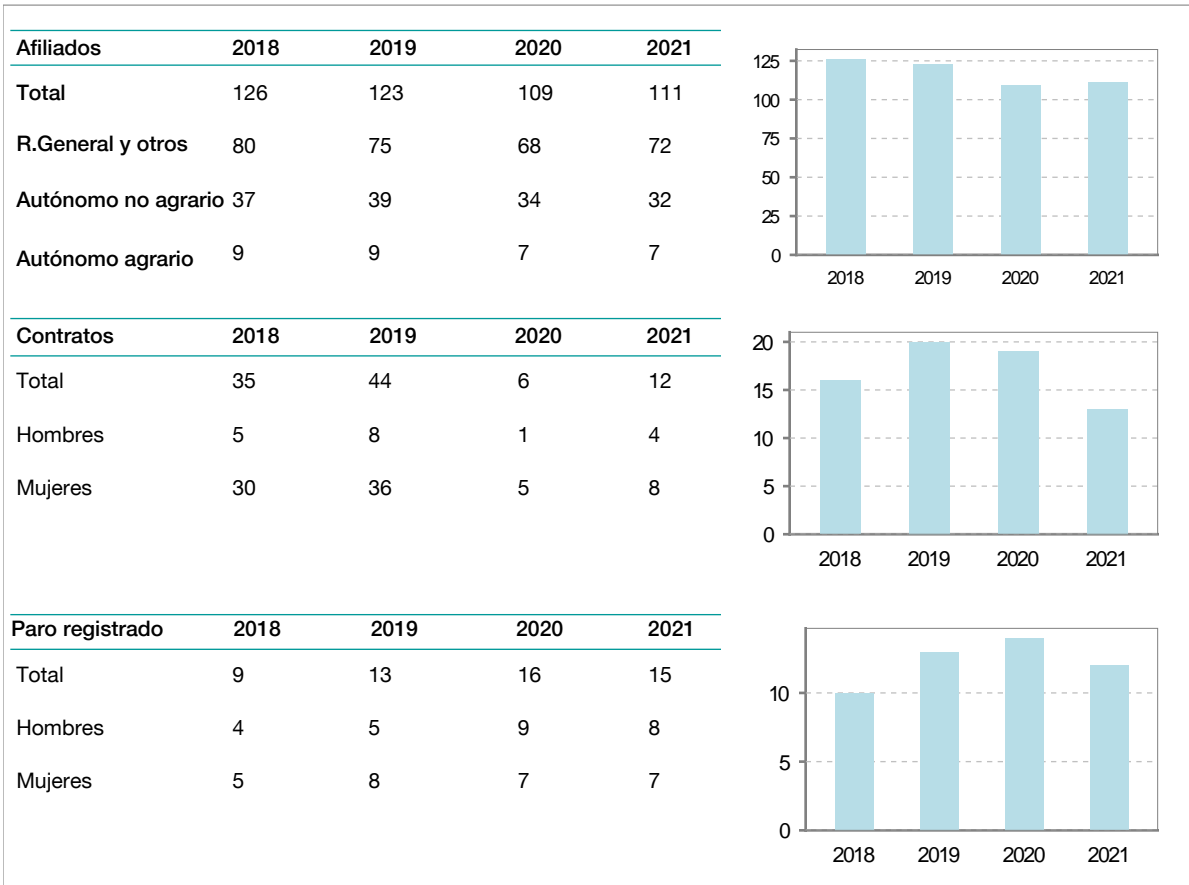
Nacimientos



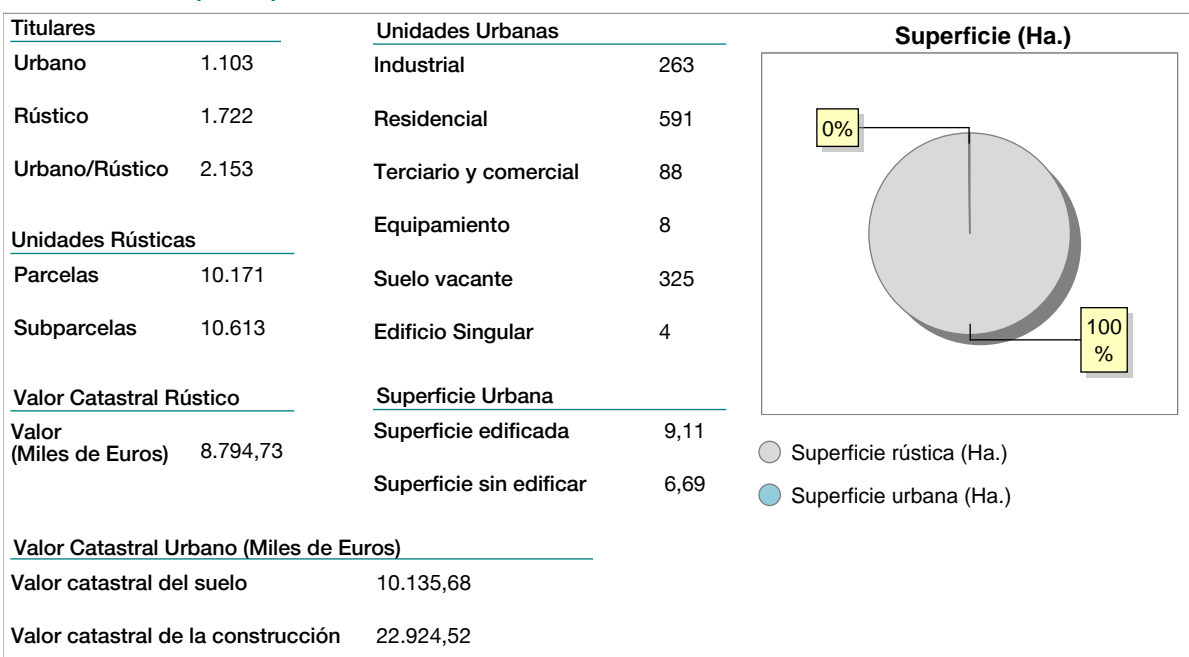
Defunciones



5. Mercado Laboral. (a 30 de junio)



6. Catastro (2021)



7. Ganadería (2021)

	Cabezas ganaderas	Unidades ganaderas
Aves		
Gallinas		
Pollos		
Bovinos	412	412,00
Terneros de cebo		
Vacas de carne	412	412,00
Vacas de ordeño		
Conejas		
Conejas		
Ovinos y Caprinos	1.327	199,05
Cabras	105	15,75
Ovejas	1.222	183,30
Porcinos		
Cerdas	1.900	304,00
Cerdos de cebo	1.900	304,00

Categoría	Cabezas ganaderas
Bovino	412
Ovino y caprino	1.327
Porcino	1.900

8. Distribución General del Terreno (2021)

	Total	Regadío	Secano
Total Municipal	9.091	97	8.994
Tierras de cultivo			
Barbecho y otras tierras	25	3	22
Cultivos herbáceos	66	28	38
Cultivos leñosos	17	4	13
Tierras para pastos			
Pastizales	2.860		2.860
Prados naturales	38	13	25
Terreno forestal			
Monte abierto	56		56
Monte leñoso	2.139		2.139
Monte maderable	2.775	49	2.726
Otras superficies			
Erial a pastos	771		771
Espartizal			
Ríos y lagos	151		151
Superficie no agrícola	116		116
Terreno improductivo	77		77

Categoría	Porcentaje
Tierras de cultivo	12%
Tierras para pastos	32%
Terreno forestal	55%
Otras superficies	1%

9. Cultivos herbáceos -Ha. (2021)

	Secano	Regadío	Total
Total cultivos herbáceos	38	28	66
Cereales grano	29		29
Leguminosas grano	1	26	27
Patata		1	1
Cultivos industriales			
Flores y plantas			
Cultivos forrajeros	8	1	9
Hortalizas			

10. Cultivos leñosos -Ha. (2021)

	Secano	Regadío	Total
Total cultivos leñosos	13	4	17
Cítricos			
Frutales	9	3	12
Viñedo			
Olivar	4	1	5
Otros cultivos leñosos			
Viveros			

11. Entidades Financieras

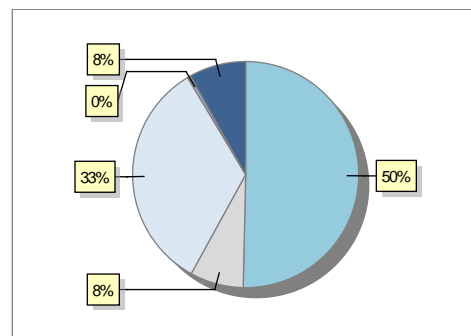
	2019	2020	2021
Entidades financieras de Depósito	1	1	1
Entidades Financieras de Crédito	0	0	0

12. Salud

	2019	2020	2021
Centros de salud	0	0	0
Consultorios	1	1	1
Farmacias	1	1	1
Botiquines	0	0	0

13. Parque de Vehículos

	2019	2020	2021	2022
Total vehículos	421	432	438	431
Automóviles	218	223	223	217
Motos	28	31	33	33
Furgonetas y Camiones	138	140	144	144
Autobuses	0	0	0	0
Tractores industriales	1	2	2	2
Otros vehículos	36	36	36	35



14. Espacios Deportivos

	2021
Campos de tiro	0
Campos de golf	0
Campos de fútbol	1
Rocodromos	0
Pistas de petanca	0
Pistas de padel	0
Pistas de atletismo	0
Piscinas cubiertas	0
Pistas de squash	0
Pistas polideportivas	1
Pistas de tenis	0
Piscinas al aire libre	1
Pabellones polideportivos	0
Pabellones con fronton	1
Frontones	0

15. Turismo (2022)

	Establecimientos	Habitaciones	Plazas
Hoteles	1	7	13
Casas rurales	2	10	17
Restaurantes	4		278
Hostales	1	29	58
Pensiones	1	5	7
Turismo activo	1		
Agencias de viajes			
Apartamentos	2	6	28
Campings			
Albergues turísticos	1	6	16
Viviendas de uso turístico	2		
Empresas organizadoras de congresos y reuniones			

16. Conectividad: Banda ancha Fija

Entidad Municipal	Caudal de Bajada	Fibra optica de centralita	Fibra optica hasta el Hogar
Anguiano	30 Mb	SI	NO

17. Conectividad: Banda ancha Movil

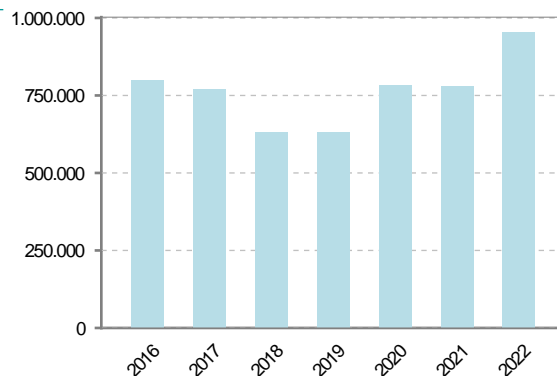
Entidad Municipal	Caudal de Bajada	UMTS
Anguiano	6 Mb	SI

18. Presupuestos Municipales

Gastos por capitulos

Gastos de Personal	217.030
Gastos en Bienes Corrientes y Servicios	289.215
Gastos Financieros	1.500
Transferencias Corrientes	42.400
Inversiones Reales	404.650
Transferencias de Capital	0
Activos Financieros	0
Pasivos Financieros	0

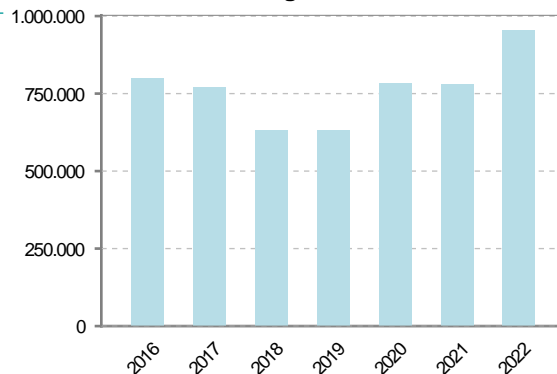
Gastos



Ingresos por capitulos

Impuestos Directos	205.000
Impuestos Indirectos	35.000
Tasas y Otros Ingresos	90.750
Transferencias Corrientes	299.700
Ingresos Patrimoniales	60.055
Enajenacion de Inversiones Reales	0
Transferencias de Capital	264.290
Activos Financieros	0
Pasivos Financieros	0

Ingresos



19. Educación - Curso 2022 / 2023 - Centros públicos

Educación Infantil 2º Ciclo, Primaria y Especial		ESO, Bachillerato y Ciclos Formativos	
Institución educativa		Institución educativa	
CRA	CRA Entrevalles	Centros	0
Colegios	1		
Alumnado		Alumnado	
Alumnos	19	ESO	0
		Bachillerato	0
		Ciclos Formativos	0

Alumnos

A pie chart with a single blue slice representing 100% of the total. A legend to the right shows a blue circle next to the text 'Alumnos de infantil, primaria y educación especial'. A callout box points to the slice with '100%'.

20. Educación - Curso 2022 / 2023 - Centros privados

Educación Infantil 2º Ciclo, Primaria y Especial		ESO, Bachillerato y Ciclos Formativos	
Institución educativa		Institución educativa	
Colegios	0	Centros	0
Alumnado		Alumnado	
Alumnos	0	ESO	0
		Bachillerato	0
		Ciclos Formativos	0

Alumnos

SIN DATOS



21. Elecciones

