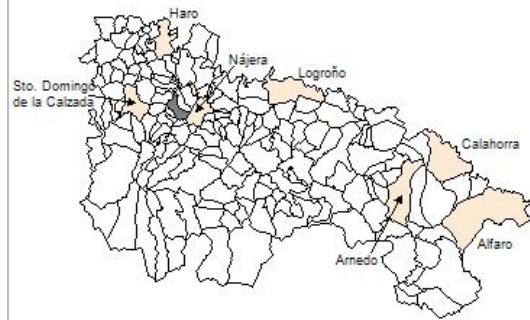




1. Datos Generales

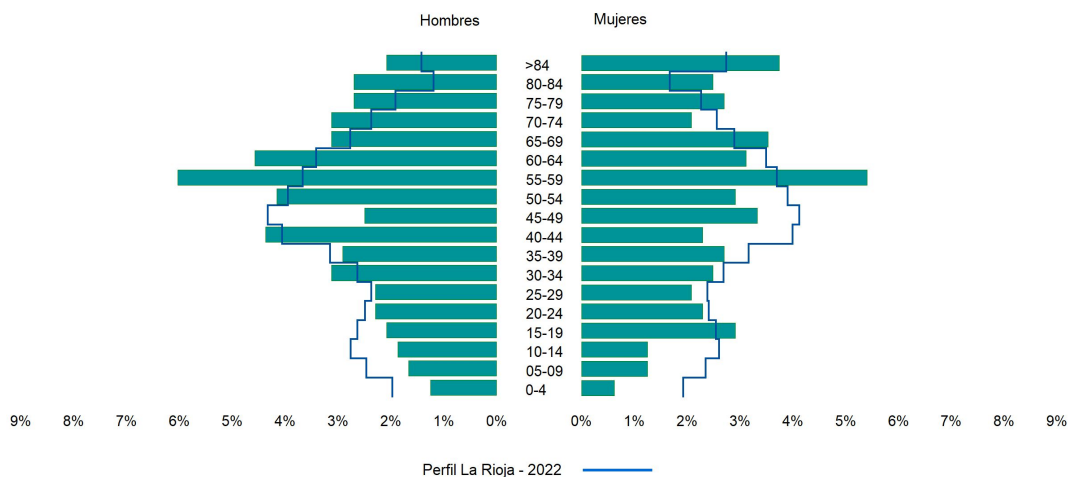
Código INE	26009
Municipio	Alesanco
Partido judicial	Logroño
Zona de salud	Nájera
Superficie municipal (Km2)	17,17
Altitud máx. del núcleo de población principal (m)	568
Distancia a la capital	35
Número de núcleos	2



2. Evolución Demográfica

Padrón	2016	2017	2018	2019	2020	2021	2022
Total	507	508	502	505	504	500	481
Hombres	269	269	269	267	261	261	254
Mujeres	238	239	233	238	243	239	227
Densidad	29,5	29,6	29,2	29,4	29,4	29,1	28,0
Extranjeros	51	56	56	69	58	56	53

Alesanco - 2022



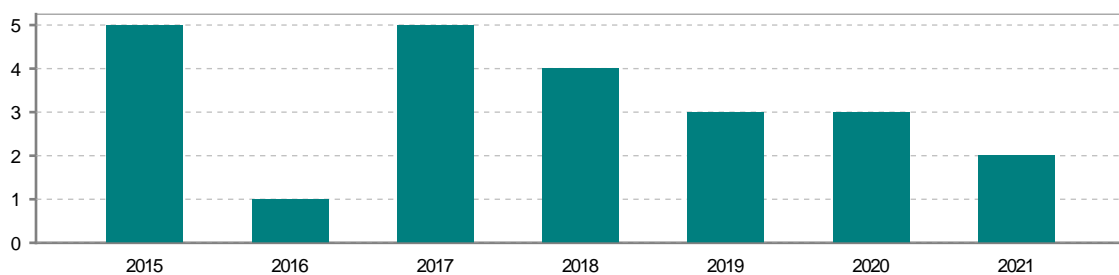
3. Índices y tasas de Población (1/1/2022)

	Alesanco	La Rioja
Ratio de feminidad (Total Mujeres / Total Hombres) x 100	89,37	102,65
Índice de infancia (Pob. de 0 a 14 / Pob. Total) x 100	7,90	13,91
Índice de tendencia (Pob. de 0 a 4 / Pob. de 5 a 9) x 100	64,29	80,58
Índice de juventud (Pob. de 15 a 29 / Pob. total) x 100	13,93	14,67
Índice de longevidad (Pob. > 84 / Pob. > 64) x 100	20,59	19,12
Índice de vejez (Pob. >= 65 / Pob. Total) x 100	28,27	21,52
Tasa de dependencia ((Pob. < 16 + Pob. > 64) / Pob. de 16 a 64) x 100	60,87	57,39
Tasa de reemplazo (Pob. de 20 a 29 / Pob. de 55 a 64) x 100	46,74	67,41
Tasa de maternidad (Pob. de 0 a 4 / Mujeres de 15 a 49) x 100	10,34	18,26
Tasa de residentes extranjeros (Total extranjeros / Pob. Total) x 100	11,02	13,05

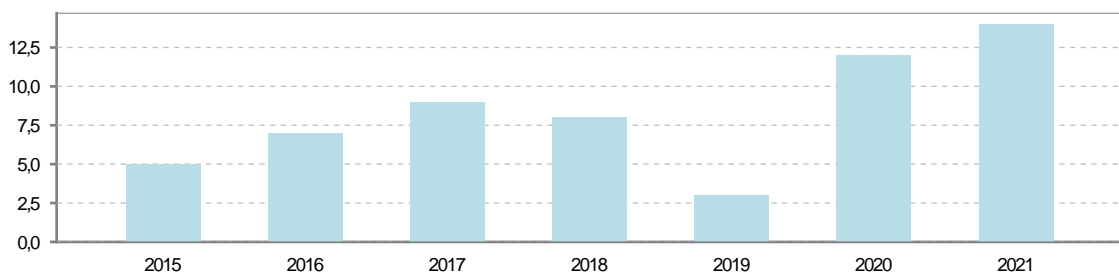
4. Movimiento Natural de la Población

	2016	2017	2018	2019	2020	2021
Nacimientos	1	5	4	3	3	2
Defunciones	7	9	8	3	12	14
Matrimonios	1	1		1	1	4
Crecimiento vegetativo	-6	-4	-4	0	-9	-12

Nacimientos

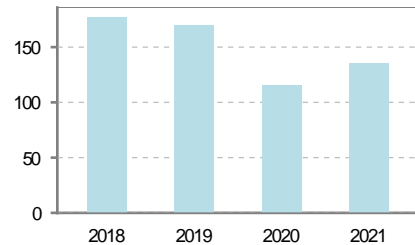


Defunciones

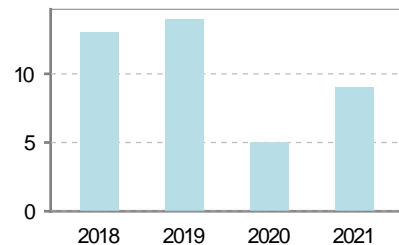


5. Mercado Laboral. (a 30 de junio)

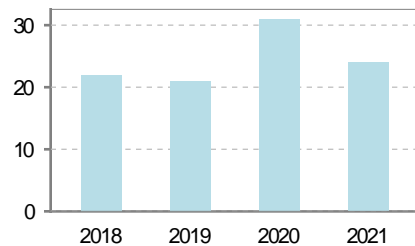
Afiliados	2018	2019	2020	2021
Total	177	170	115	135
R.General y otros	108	103	48	71
Autónomo no agrario	36	36	36	35
Autónomo agrario	33	31	31	29



Contratos	2018	2019	2020	2021
Total	104	100	64	52
Hombres	73	73	53	37
Mujeres	31	27	11	15



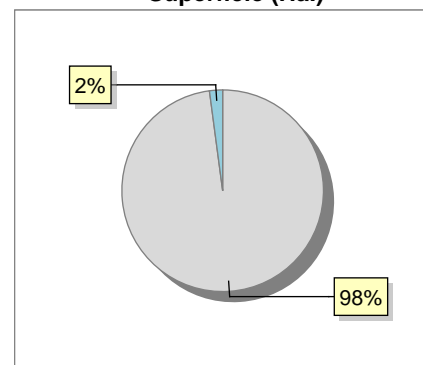
Paro registrado	2018	2019	2020	2021
Total	13	19	27	24
Hombres	7	9	15	12
Mujeres	6	10	12	12



6. Catastro (2021)

Titulares		Unidades Urbanas	
Urbano	2.331	Industrial	193
Rústico	1.096	Residencial	1.322
Urbano/Rústico	3.032	Terciario y comercial	236
Unidades Rústicas		Equipamiento	10
Parcelas	2.151	Suelo vacante	119
Subparcelas	2.806	Edificio Singular	3
Valor Catastral Rústico		Superficie Urbana	
Valor (Miles de Euros)	6.220,53	Superficie edificada	27,37
		Superficie sin edificar	8,66
Valor Catastral Urbano (Miles de Euros)			
Valor catastral del suelo	12.618,43		
Valor catastral de la construcción	50.889,82		

Superficie (Ha.)



● Superficie rústica (Ha.)
● Superficie urbana (Ha.)



7. Ganadería (2021)

	Cabezas ganaderas	Unidades ganaderas
Aves		
Gallinas		
Pollos		
Bovinos		
Terneros de cebo		
Vacas de carne		
Vacas de ordeño		
Conejas		
Conejas		
Ovinos y Caprinos	21	3,15
Cabras	21	3,15
Ovejas		
Porcinos	5.114	957,12
Cerdas	992	297,60
Cerdos de cebo	4.122	659,52

8. Distribución General del Terreno (2021)

	Total	Regadío	Secano
Total Municipal	1.717	555	1.162
Tierras de cultivo	1.445	555	890
Barbecho y otras tierras	144	34	110
Cultivos herbáceos	685	432	253
Cultivos leñosos	616	89	527
Tierras para pastos	25		25
Pastizales	25		25
Prados naturales			
Terreno forestal	105		105
Monte abierto			
Monte leñoso	83		83
Monte maderable	22		22
Otras superficies	142		142
Erial a pastos	8		8
Espartizal			
Ríos y lagos	7		7
Superficie no agrícola	119		119
Terreno improductivo	8		8

9. Cultivos herbáceos -Ha. (2021)

	Secano	Regadío	Total
Total cultivos herbáceos	253	432	685
Cereales grano	246	403	649
Leguminosas grano			
Patata		1	1
Cultivos industriales	7	26	33
Flores y plantas			
Cultivos forrajeros		1	1
Hortalizas		1	1

10. Cultivos leñosos -Ha. (2021)

	Secano	Regadío	Total
Total cultivos leñosos	527	89	616
Cítricos			
Frutales	1		1
Viñedo	523	89	612
Olivar	3		3
Otros cultivos leñosos			
Viveros			

11. Entidades Financieras

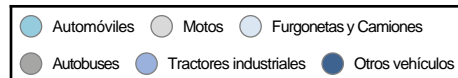
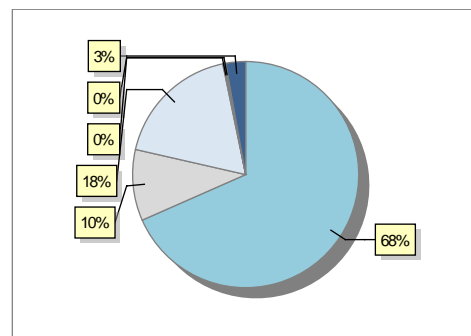
	2019	2020	2021
Entidades financieras de Depósito	2	2	2
Entidades Financieras de Crédito	0	0	0

12. Salud

	2019	2020	2021
Centros de salud	0	0	0
Consultorios	1	1	1
Farmacias	1	1	1
Botiquines	0	0	0

13. Parque de Vehículos

	2019	2020	2021	2022
Total vehículos	446	452	464	462
Automóviles	312	315	323	316
Motos	42	43	44	47
Furgonetas y Camiones	80	82	83	84
Autobuses	0	0	1	1
Tractores industriales	1	1	1	1
Otros vehículos	11	11	12	13



14. Espacios Deportivos

	2021
Campos de tiro	0
Campos de golf	0
Campos de fútbol	0
Rocodromos	0
Pistas de petanca	0
Pistas de padel	0
Pistas de atletismo	0
Piscinas cubiertas	0
Pistas de squash	0
Pistas polideportivas	1
Pistas de tenis	0
Piscinas al aire libre	1
Pabellones polideportivos	0
Pabellones con fronton	1
Frontones	0

15. Turismo (2022)

	Establecimientos	Habitaciones	Plazas
Hoteles			
Casas rurales	1	7	12
Restaurantes			
Hostales			
Pensiones	1	6	12
Turismo activo			
Agencias de viajes			
Apartamentos			
Campings			
Albergues turísticos			
Viviendas de uso turístico	3		
Empresas organizadoras de congresos y reuniones			

16. Conectividad: Banda ancha Fija

Entidad Municipal	Caudal de Bajada	Fibra optica de centralita	Fibra optica hasta el Hogar
Alesanco	30 Mb	SI	NO

17. Conectividad: Banda ancha Movil

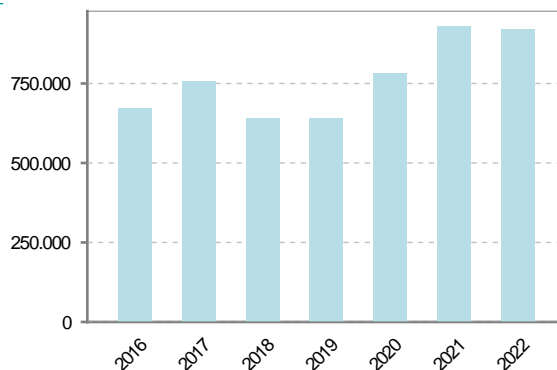
Entidad Municipal	Caudal de Bajada	UMTS
Alesanco	6 Mb	SI

18. Presupuestos Municipales

Gastos por capitulos

Gastos de Personal	154.959
Gastos en Bienes Corrientes y Servicios	432.970
Gastos Financieros	0
Transferencias Corrientes	39.894
Inversiones Reales	290.769
Transferencias de Capital	0
Activos Financieros	0
Pasivos Financieros	0

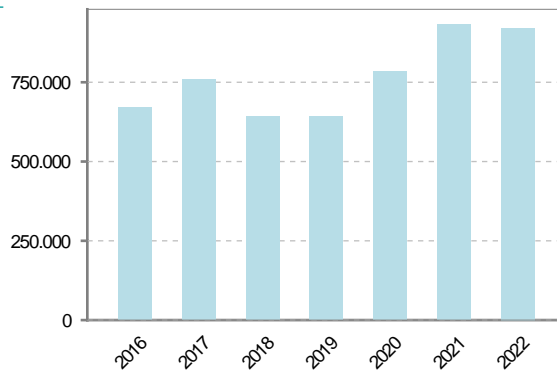
Gastos



Ingresos por capitulos

Impuestos Directos	409.016
Impuestos Indirectos	10.000
Tasas y Otros Ingresos	161.462
Transferencias Corrientes	134.235
Ingresos Patrimoniales	27.050
Enajenacion de Inversiones Reales	2.000
Transferencias de Capital	177.366
Activos Financieros	0
Pasivos Financieros	0

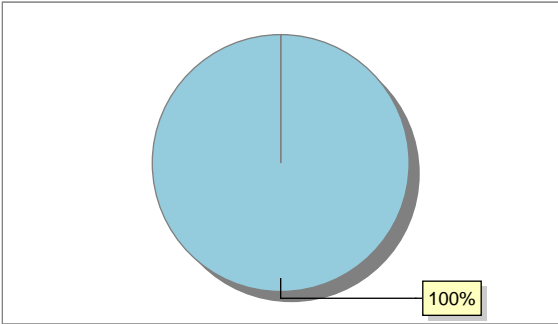
Ingresos



19. Educación - Curso 2022 / 2023 - Centros públicos

Educación Infantil 2º Ciclo, Primaria y Especial		ESO, Bachillerato y Ciclos Formativos	
Institución educativa		Institución educativa	
CRA	CRA Cuenca del Najerilla	Centros	0
Colegios	1		
Alumnado		Alumnado	
Alumnos	35	ESO	0
		Bachillerato	0
		Ciclos Formativos	0

Alumnos



● Alumnos de infantil, primaria y educación especial

20. Educación - Curso 2022 / 2023 - Centros privados

Educación Infantil 2º Ciclo, Primaria y Especial		ESO, Bachillerato y Ciclos Formativos	
Institución educativa		Institución educativa	
Colegios	0	Centros	0
Alumnado		Alumnado	
Alumnos	0	ESO	0
		Bachillerato	0
		Ciclos Formativos	0

Alumnos

SIN DATOS

21. Elecciones

