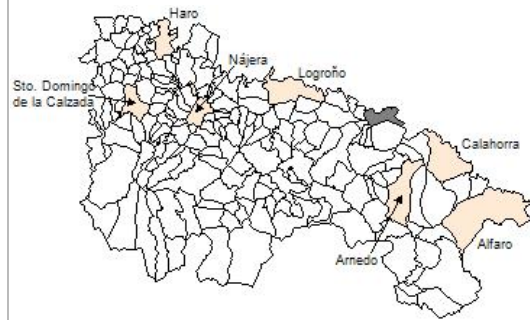


### 1. Datos Generales

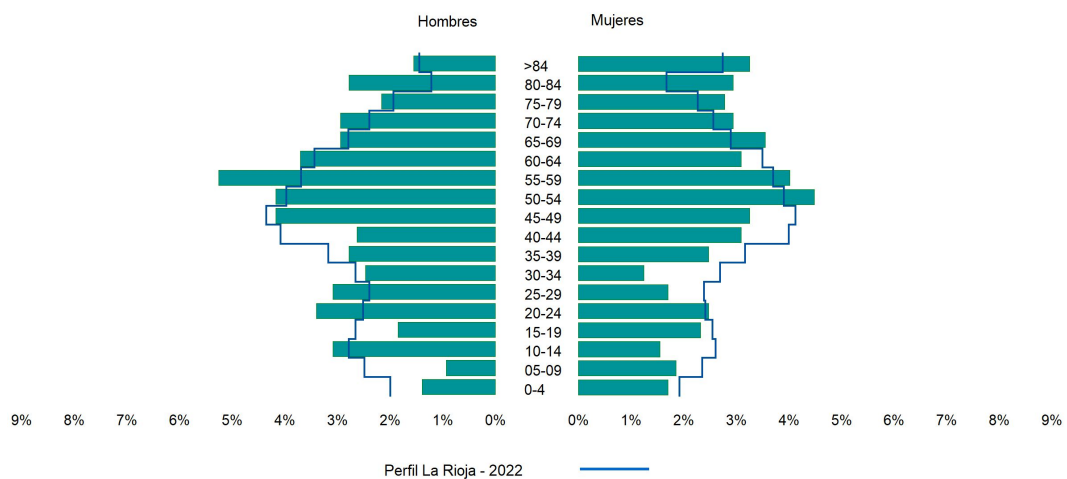
Código INE	26007
Municipio	Alcanadre
Partido judicial	Calahorra
Zona de salud	Murillo de río Leza
Superficie municipal (Km2)	31,08
Altitud máx. del núcleo de población principal (m)	346
Distancia a la capital	29
Número de núcleos	2



### 2. Evolución Demográfica

Padrón	2016	2017	2018	2019	2020	2021	2022
<b>Total</b>	695	663	644	643	638	647	647
<b>Hombres</b>	367	347	338	338	337	339	332
<b>Mujeres</b>	328	316	306	305	301	308	315
<b>Densidad</b>	22,4	21,3	20,7	20,7	20,5	20,8	20,8
<b>Extranjeros</b>	110	92	84	91	92	93	92

Alcanadre - 2022



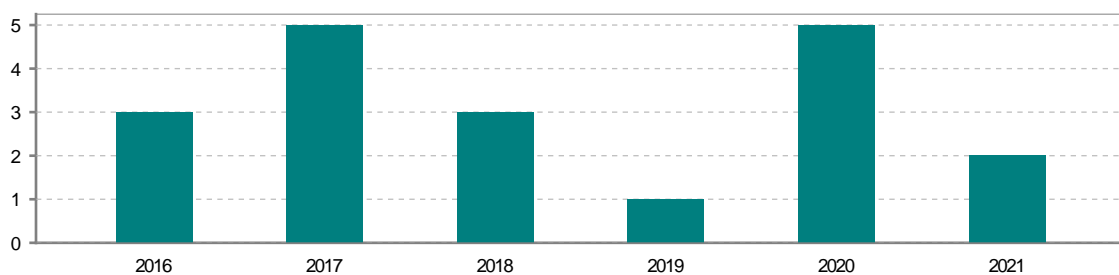
### 3. Índices y tasas de Población (1/1/2022)

	Alcanadre	La Rioja
Ratio de feminidad (Total Mujeres / Total Hombres) x 100	94,88	102,65
Índice de infancia (Pob. de 0 a 14 / Pob. Total) x 100	10,51	13,91
Índice de tendencia (Pob. de 0 a 4 / Pob. de 5 a 9) x 100	111,11	80,58
Índice de juventud (Pob. de 15 a 29 / Pob. total) x 100	14,84	14,67
Índice de longevidad (Pob. > 84 / Pob. > 64) x 100	17,22	19,12
Índice de vejez (Pob. >= 65 / Pob. Total) x 100	27,82	21,52
Tasa de dependencia ((Pob. < 16 + Pob. > 64) / Pob. de 16 a 64) x 100	62,56	57,39
Tasa de reemplazo (Pob. de 20 a 29 / Pob. de 55 a 64) x 100	66,35	67,41
Tasa de maternidad (Pob. de 0 a 4 / Mujeres de 15 a 49) x 100	18,69	18,26
Tasa de residentes extranjeros (Total extranjeros / Pob. Total) x 100	14,22	13,05

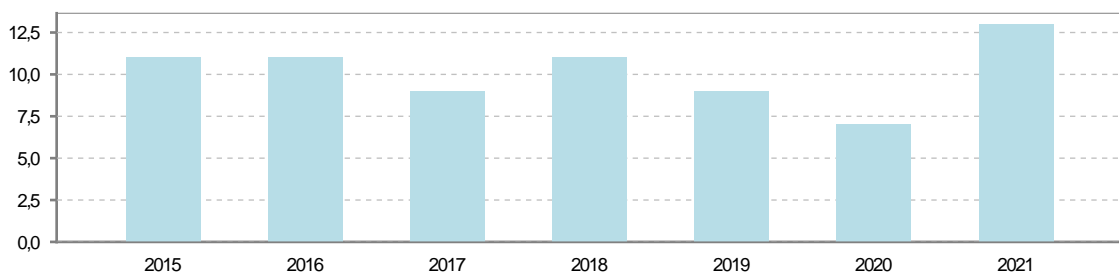
### 4. Movimiento Natural de la Población

	2016	2017	2018	2019	2020	2021
Nacimientos	3	5	3	1	5	2
Defunciones	11	9	11	9	7	13
Matrimonios	2	1	2		2	1
Crecimiento vegetativo	-8	-4	-8	-8	-2	-11

Nacimientos

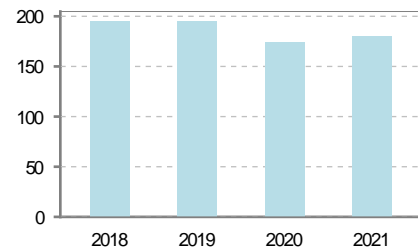


Defunciones

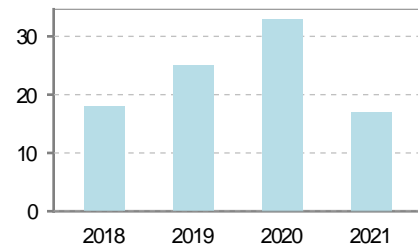


### 5. Mercado Laboral. (a 30 de junio)

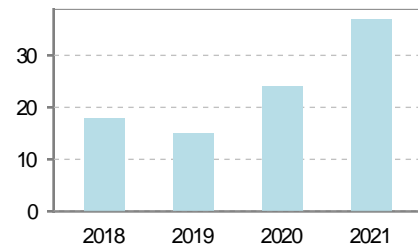
Afiliados	2018	2019	2020	2021
<b>Total</b>	195	195	174	180
<b>R.General y otros</b>	97	104	85	91
<b>Autónomo no agrario</b>	50	45	45	47
<b>Autónomo agrario</b>	48	46	44	42



Contratos	2018	2019	2020	2021
<b>Total</b>	26	26	25	15
<b>Hombres</b>	19	18	24	12
<b>Mujeres</b>	7	8	1	3



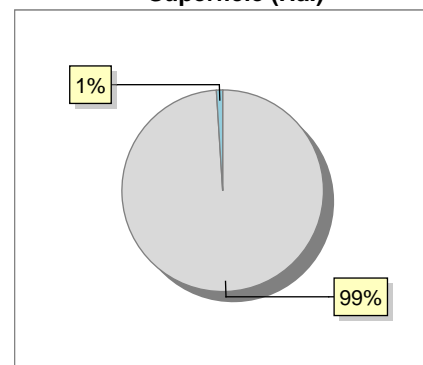
Paro registrado	2018	2019	2020	2021
<b>Total</b>	17	18	26	32
<b>Hombres</b>	3	6	10	14
<b>Mujeres</b>	14	12	16	18



### 6. Catastro (2021)

Titulares		Unidades Urbanas	
Urbano	973	Industrial	366
Rústico	1.444	Residencial	626
Urbano/Rústico	1.843	Terciario y comercial	41
<b>Unidades Rústicas</b>		Equipamiento	4
Parcelas	8.753	Suelo vacante	197
Subparcelas	8.986	Edificio Singular	3
<b>Valor Catastral Rústico</b>		<b>Superficie Urbana</b>	
Valor (Miles de Euros)	4.687,48	Superficie edificada	20,05
		Superficie sin edificar	10,99
<b>Valor Catastral Urbano (Miles de Euros)</b>			
Valor catastral del suelo	18.828,95		
Valor catastral de la construcción	22.247,43		

**Superficie (Ha.)**



● Superficie rústica (Ha.)  
● Superficie urbana (Ha.)



### 7. Ganadería (2021)

	Cabezas ganaderas	Unidades ganaderas
<b>Aves</b>		
Gallinas		
Pollos		
<b>Bovinos</b>		
Terneros de cebo		
Vacas de carne		
Vacas de ordeño		
<b>Conejas</b>		
Conejas		
<b>Ovinos y Caprinos</b>	1	0,15
Cabras		
Ovejas	1	0,15
<b>Porcinos</b>		
Cerdas		
Cerdos de cebo		

Ovino y caprino

### 8. Distribución General del Terreno (2021)

	Total	Regadío	Secano
<b>Total Municipal</b>	3.106	327	2.779
<b>Tierras de cultivo</b>	1.704	286	1.418
Barbecho y otras tierras	570	26	544
Cultivos herbáceos	259	41	218
Cultivos leñosos	875	219	656
<b>Tierras para pastos</b>	160		160
Pastizales	160		160
Prados naturales			
<b>Terreno forestal</b>	379	41	338
Monte abierto			
Monte leñoso	140		140
Monte maderable	239	41	198
<b>Otras superficies</b>	863		863
Erial a pastos	539		539
Espartizal			
Ríos y lagos	115		115
Superficie no agrícola	201		201
Terreno improductivo	8		8

● Tierras de cultivo   
 ● Tierras para pastos   
 ● Terreno forestal   
 ● Otras superficies

### 9. Cultivos herbáceos -Ha. (2021)

	Secano	Regadío	Total
<b>Total cultivos herbáceos</b>	218	41	259
Cereales grano	214	10	224
Leguminosas grano		1	1
Patata		2	2
Cultivos industriales			
Flores y plantas			
Cultivos forrajeros	2	2	4
Hortalizas	2	26	28

### 10. Cultivos leñosos -Ha. (2021)

	Secano	Regadío	Total
<b>Total cultivos leñosos</b>	656	219	875
Cítricos			
Frutales	82	17	99
Viñedo	440	185	625
Olivar	134	17	151
Otros cultivos leñosos			
Viveros			

## 11. Entidades Financieras

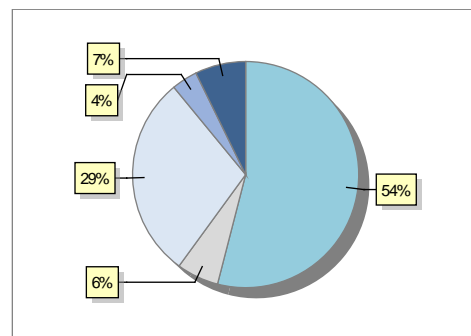
	2019	2020	2021
Entidades financieras de Depósito	1	1	1
Entidades Financieras de Crédito	0	0	0

## 12. Salud

	2019	2020	2021
Centros de salud	0	0	0
Consultorios	1	1	1
Farmacias	1	1	1
Botiquines	0	0	0

## 13. Parque de Vehículos

	2019	2020	2021	2022
Total vehículos	615	640	643	648
Automóviles	338	345	347	350
Motos	24	35	36	39
Furgonetas y Camiones	187	194	192	188
Autobuses	0	0	0	0
Tractores industriales	24	23	25	24
Otros vehículos	42	43	43	47



## 14. Espacios Deportivos

	2021
Campos de tiro	0
Campos de golf	0
Campos de fútbol	0
Rocodromos	1
Pistas de petanca	0
Pistas de padel	0
Pistas de atletismo	0
Piscinas cubiertas	0
Pistas de squash	0
Pistas polideportivas	0
Pistas de tenis	0
Piscinas al aire libre	1
Pabellones polideportivos	0
Pabellones con fronton	1
Frontones	0

## 15. Turismo (2022)

	Establecimientos	Habitaciones	Plazas
<b>Hoteles</b>			
Casas rurales	3	22	42
Restaurantes	1		80
Hostales			
Pensiones			
Turismo activo			
Agencias de viajes			
Apartamentos			
Campings			
Albergues turísticos			
Viviendas de uso turístico	3		
Empresas organizadoras de congresos y reuniones			

### 16. Conectividad: Banda ancha Fija

Entidad Municipal	Caudal de Bajada	Fibra optica de centralita	Fibra optica hasta el Hogar
Alcanadre	30 Mb	SI	NO

### 17. Conectividad: Banda ancha Movil

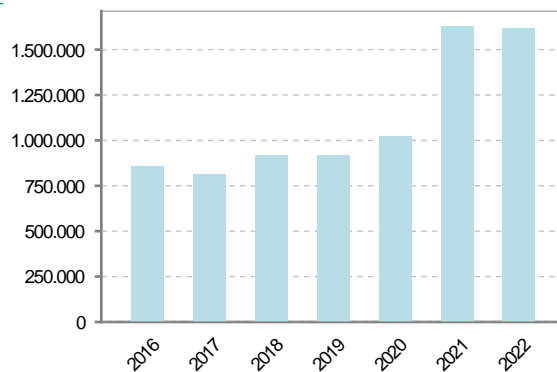
Entidad Municipal	Caudal de Bajada	UMTS
Alcanadre	6 Mb	SI

### 18. Presupuestos Municipales

#### Gastos por capitulos

Gastos de Personal	237.883
Gastos en Bienes Corrientes y Servicios	462.600
Gastos Financieros	6.000
Transferencias Corrientes	90.000
Inversiones Reales	817.530
Transferencias de Capital	0
Activos Financieros	0
Pasivos Financieros	0

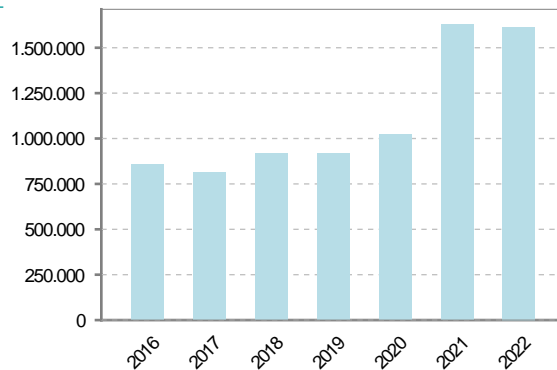
#### Gastos



#### Ingresos por capitulos

Impuestos Directos	575.110
Impuestos Indirectos	20.000
Tasas y Otros Ingresos	250.328
Transferencias Corrientes	219.863
Ingresos Patrimoniales	5.037
Enajenacion de Inversiones Reales	61.360
Transferencias de Capital	482.313
Activos Financieros	0
Pasivos Financieros	0

#### Ingresos



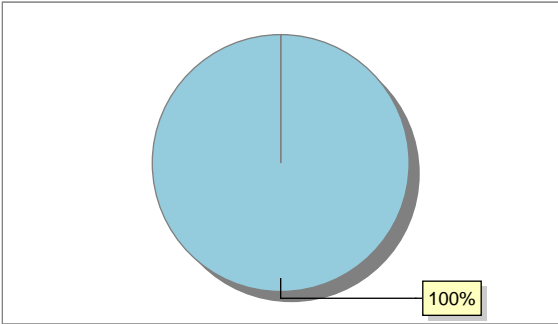


## 19. Educación - Curso 2022 / 2023 - Centros públicos

Educación Infantil 2º Ciclo, Primaria y Especial		ESO, Bachillerato y Ciclos Formativos	
Institución educativa		Institución educativa	
CRA	CRA Ausejo	Centros	0
Colegios	1		
Alumnado		Alumnado	
Alumnos	39	ESO	0
		Bachillerato	0
		Ciclos Formativos	0

**Alumnos**



● Alumnos de infantil, primaria y educación especial

## 20. Educación - Curso 2022 / 2023 - Centros privados

Educación Infantil 2º Ciclo, Primaria y Especial		ESO, Bachillerato y Ciclos Formativos	
Institución educativa		Institución educativa	
Colegios	0	Centros	0
Alumnado		Alumnado	
Alumnos	0	ESO	0
		Bachillerato	0
		Ciclos Formativos	0

**Alumnos**

SIN DATOS

### 21. Elecciones

Alcalde	Pablo	Aranda	Ruiz	Fecha de posesión	15-06-2019
---------	-------	--------	------	-------------------	------------

Elecciones municipales 2019	
Otros	305
Votos en blanco	32

Elecciones autonómicas 2019	
PP	84
PSOE	154
Otros	114
Votos en blanco	3