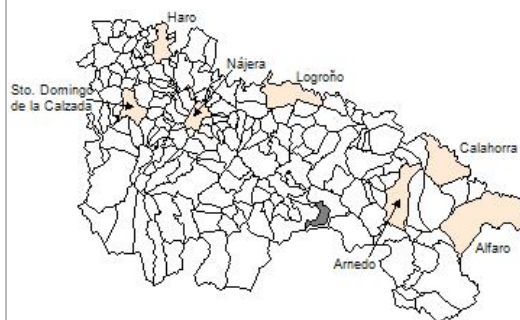


1. Datos Generales

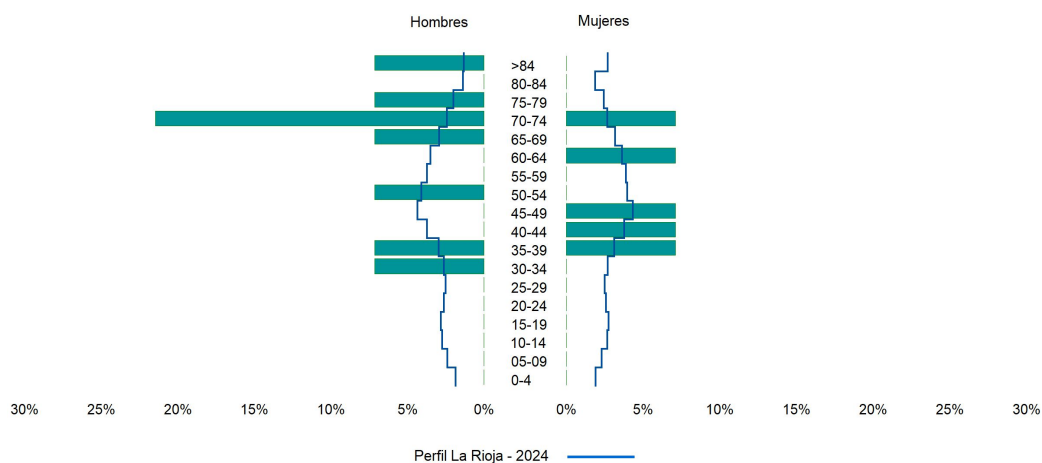
Código INE	26181
Municipio	Zarzosa
Partido judicial	Calahorra
Zona de salud	Arnedo
Superficie municipal (Km2)	18,29
Altitud máx. del núcleo de población principal (m)	981
Distancia a la capital	77
Número de núcleos	2



2. Evolución Demográfica

Padrón	2022	2023	2024
Total	12	13	14
Hombres	9	9	9
Mujeres	3	4	5
Densidad	0,7	0,7	0,8
Extranjeros			

Zarzosa - 2024



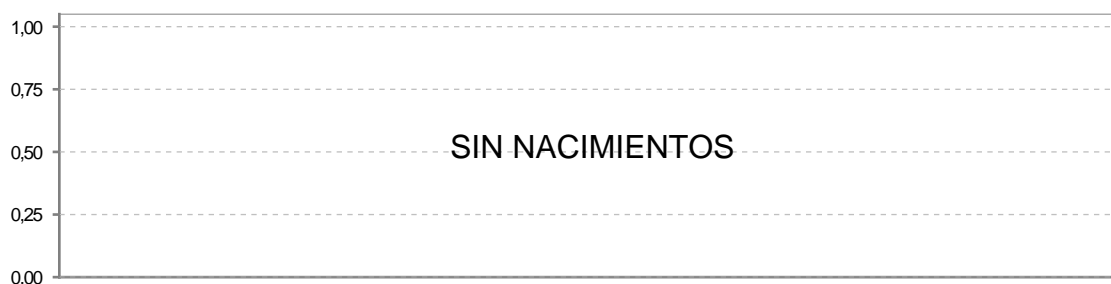
3. Índices y tasas de Población (1/1/2024)

	Zarzosa	La Rioja
Ratio de feminidad (Total Mujeres / Total Hombres) x 100	55,56	102,64
Índice de infancia (Pob. de 0 a 14 / Pob. Total) x 100		13,34
Índice de tendencia (Pob. de 0 a 4 / Pob. de 5 a 9) x 100		79,34
Índice de juventud (Pob. de 15 a 29 / Pob. total) x 100		15,32
Índice de longevidad (Pob. > 84 / Pob. > 64) x 100	14,29	17,48
Índice de vejez (Pob. >= 65 / Pob. Total) x 100	50,00	22,12
Tasa de dependencia ((Pob. < 16 + Pob. > 64) / Pob. de 16 a 64) x 100	100,00	57,66
Tasa de reemplazo (Pob. de 20 a 29 / Pob. de 55 a 64) x 100		68,84
Tasa de maternidad (Pob. de 0 a 4 / Mujeres de 15 a 49) x 100		17,20
Tasa de residentes extranjeros (Total extranjeros / Pob. Total) x 100		14,42

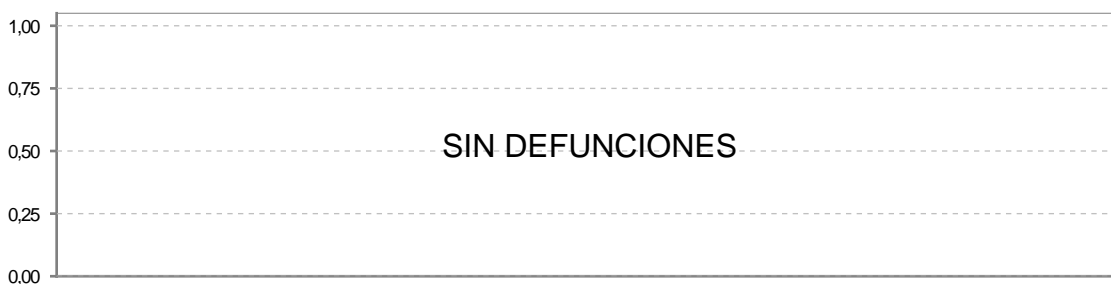
4. Movimiento Natural de la Población

	2018	2019	2020	2021	2022	2023
Nacimientos						
Defunciones						
Matrimonios						
Crecimiento vegetativo						

Nacimientos

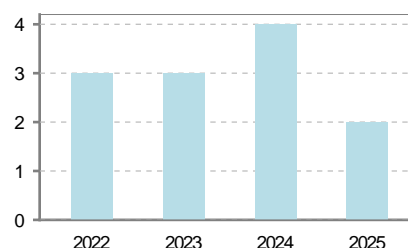


Defunciones



5. Mercado Laboral. (a 31 de marzo)

Afiliados	2022	2023	2024	2025
Total	3	3	4	2
R.General y otros			2	2
Autónomo no agrario	1	1		
Autónomo agrario	2	2	2	



Contratos	2022	2023	2024	2025
Total				
Hombres				

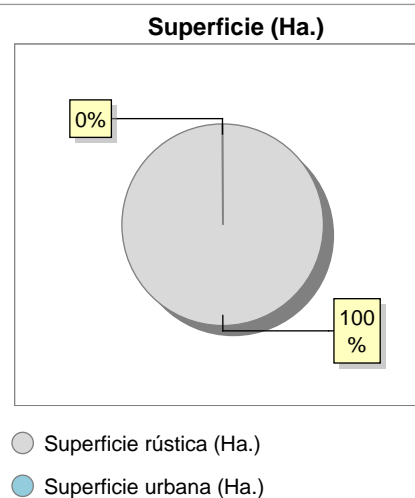


Paro registrado	2022	2023	2024	2025
Total				



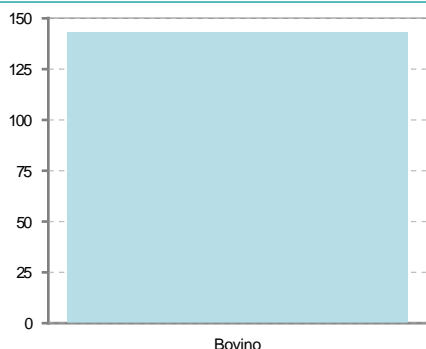
6. Catastro (2024)

Titulares		Unidades Urbanas	
Urbano	35	Industrial	8
Rústico	3	Residencial	15
Urbano/Rústico	37	Terciario y comercial	0
		Equipamiento	3
Unidades Rústicas		Suelo vacante	20
Parcelas	99	Edificio Singular	1
Subparcelas	117		
Valor Catastral Rústico		Superficie Urbana	
Valor (Miles de Euros)	192,62	Superficie edificada	0,67
		Superficie sin edificar	0,35
Valor Catastral Urbano (Miles de Euros)			
Valor catastral del suelo			47,76
Valor catastral de la construcción			540,71



7. Ganadería (2024)

	Cabezas ganaderas	Unidades ganaderas
Aves		
Gallinas		
Pollos		
Bovinos	143	143,00
Terneros de cebo		
Vacas de carne	143	143,00
Vacas de ordeño		
Conejas		
Conejas		
Ovinos y Caprinos		
Cabras		
Ovejas		
Porcinos		
Cerdas		
Cerdos de cebo		



8. Distribución General del Terreno -Ha. (2023)

	Total	Regadío	Secano
Total Municipal	1.829		1.829
Tierras de cultivo			
Barbecho y otras tierras			
Cultivos herbáceos			
Cultivos leñosos			
Aprovechamiento pastos	432		432
Eriales	50		50
Pastizales permanentes	382		382
Prados permanentes			
Prados y pastizales naturales			
Superficie agraria no utilizada	2		2
Baldíos	2		2
Cultivos permanentes	..		
Superficies forestales arboladas	1.344		1.344
Espartizal			
Monte abierto	11		11
Monte leñoso	620		620
Monte maderable	713		713
Superficie ni agraria ni forestal	51		51
Ríos y lagos	6		6
Superficie no agrícola	35		35
Terreno improductivo	10		10

9. Cultivos herbáceos -Ha. (2023)

	Secano	Regadío	Total
Total cultivos herbáceos			
Cereales grano			
Leguminosas grano			
Patata			
Cultivos industriales			
Flores y plantas			
Cultivos forrajeros			
Hortalizas			

10. Cultivos leñosos -Ha. (2023)

	Secano	Regadío	Total
Total cultivos leñosos			
Cítricos			
Frutales			
Viñedo			
Olivar			
Otros cultivos leñosos			
Viveros			

11. Entidades Financieras

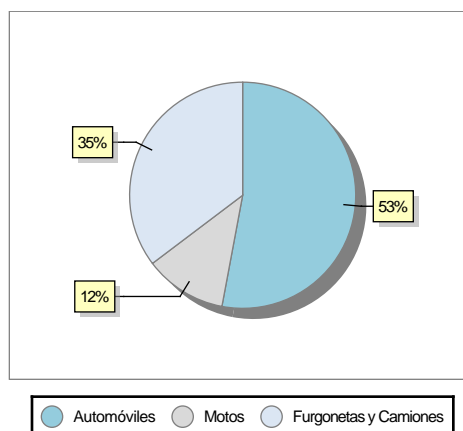
	2022	2023	2024
Entidades financieras de Depósito	0	0	0
Entidades Financieras de Crédito	0	0	0

12. Salud

	2022	2023	2024
Centros de salud	0	0	0
Consultorios	0	0	0
Farmacias	0	0	0
Botiquines	0	0	0

13. Parque de Vehículos

	2020	2021	2022	2023
Total vehículos	16	17	19	17
Automóviles	6	7	9	9
Motos	2	2	2	2
Furgonetas y Camiones	8	8	8	6
Autobuses	0	0	0	0
Tractores industriales	0	0	0	0
Otros vehículos	0	0	0	0



14. Espacios Deportivos

	2024
Campos de tiro	0
Campos de golf	0
Campos de fútbol	0
Rocodromos	0
Pistas de petanca	0
Pistas de padel	0
Pistas de atletismo	0
Piscinas cubiertas	0
Pistas de squash	0
Pistas polideportivas	1
Pistas de tenis	0
Piscinas al aire libre	0
Pabellones polideportivos	0
Pabellones con fronton	0
Frontones	0

15. Turismo (2024)

	Establecimientos	Habitaciones	Plazas
Hoteles			
Casas rurales			
Restaurantes			
Hostales			
Pensiones			
Turismo activo			
Agencias de viajes			
Apartamentos			
Campings			
Albergues turísticos			
Viviendas de uso turístico			
Empresas organizadoras de congresos y reuniones			

16. Conectividad: Banda ancha Fija

Entidad Municipal	Caudal de Bajada	Fibra optica de centralita	Fibra optica hasta el Hogar
Zarzosa	<1Mb	NO	NO

17. Conectividad: Banda ancha Movil

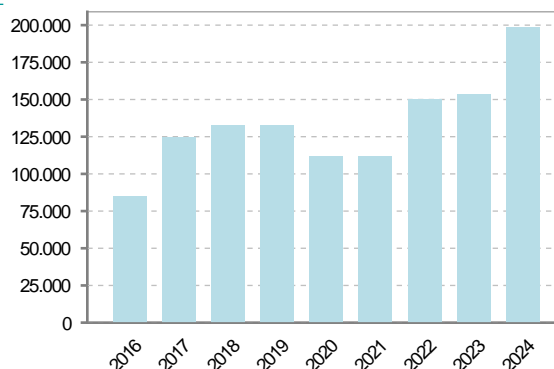
Entidad Municipal	Caudal de Bajada	UMTS
Zarzosa		NO

18. Presupuestos Municipales

Gastos por capitulos

Gastos de Personal	31.787,18
Gastos en Bienes Corrientes y Servicios	50.200
Gastos Financieros	500
Transferencias Corrientes	680
Inversiones Reales	115.821,4
Transferencias de Capital	0
Activos Financieros	0
Pasivos Financieros	0

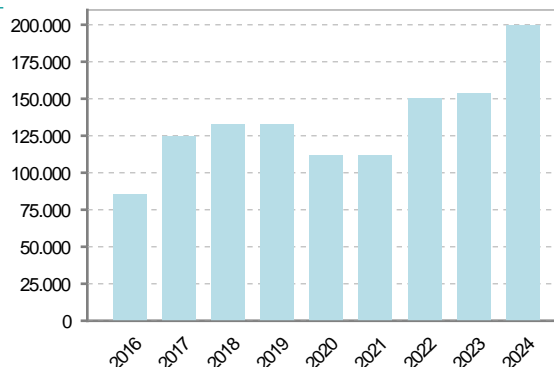
Gastos



Ingresos por capitulos

Impuestos Directos	31.400
Impuestos Indirectos	300
Tasas y Otros Ingresos	11.500
Transferencias Corrientes	25.100
Ingresos Patrimoniales	31.688,58
Enajenacion de Inversiones Reales	0
Transferencias de Capital	100.000
Activos Financieros	0
Pasivos Financieros	0

Ingresos



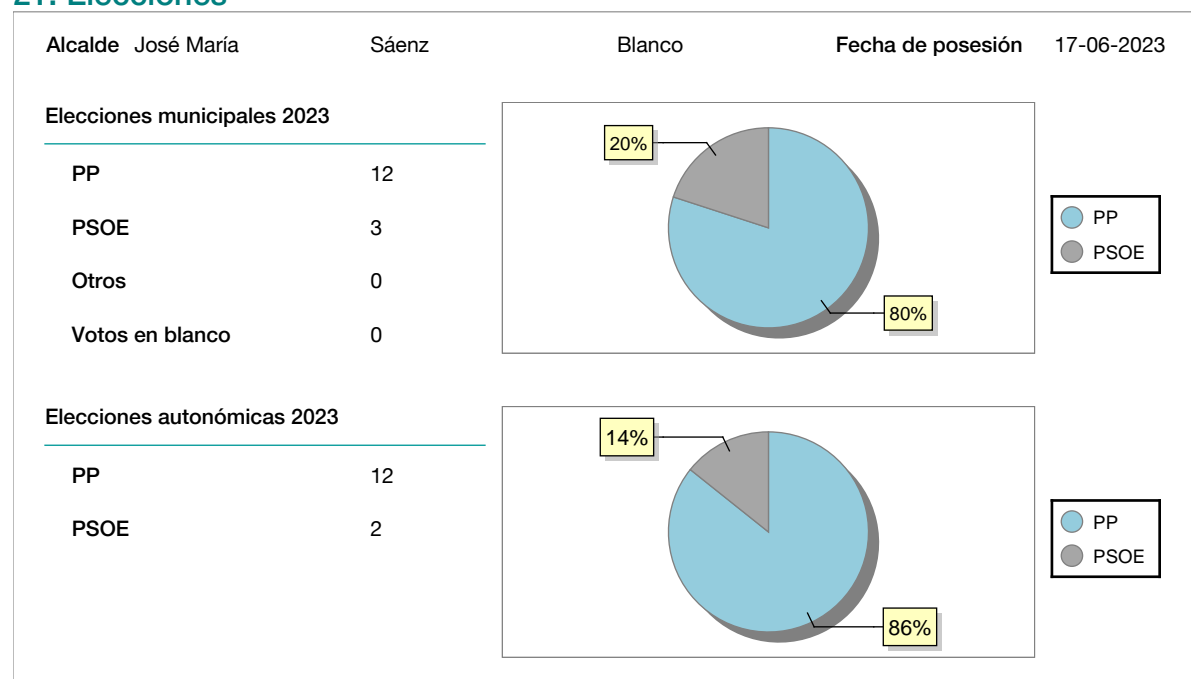
19. Educación - Curso 2024 / 2025 - Centros públicos

Educación Infantil 2º Ciclo, Primaria y Especial		ESO, Bachillerato y Ciclos Formativos	
Institución educativa		Institución educativa	
CRA	Sin centro rural agrupado	Centros	0
Colegios	0	Alumnado	
Alumnado		ESO	0
Alumnos	0	Bachillerato	0
		Ciclos Formativos	0
Alumnos			
SIN DATOS			

20. Educación - Curso 2024 / 2025 - Centros privados

Educación Infantil 2º Ciclo, Primaria y Especial		ESO, Bachillerato y Ciclos Formativos	
Institución educativa		Institución educativa	
Colegios	0	Centros	0
Alumnado		Alumnado	
Alumnos	0	ESO	0
		Bachillerato	0
		Ciclos Formativos	0
Alumnos			
SIN DATOS			

21. Elecciones



22. Renta Media

	2021	2022
Media de la renta por unidad de consumo		
Renta neta media por hogar	27.693	