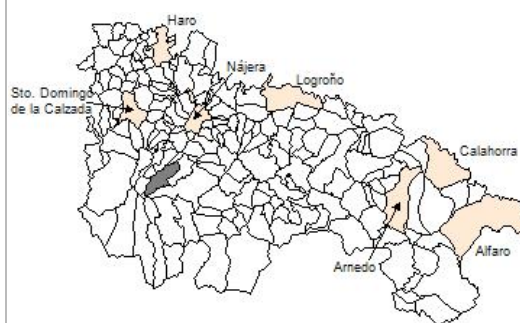


## 1. Datos Generales

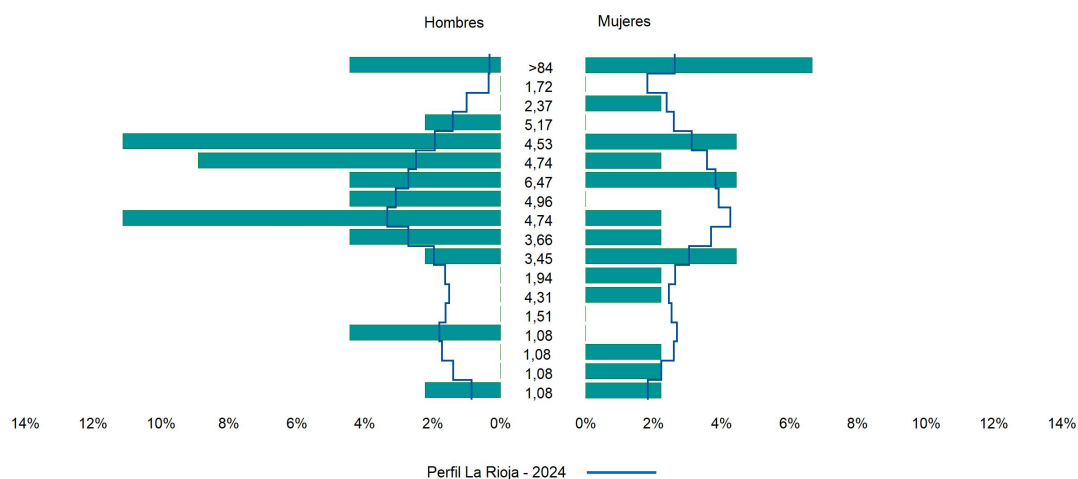
Código INE	26149
Municipio	Tobía
Partido judicial	Logroño
Zona de salud	Nájera
Superficie municipal (Km2)	34,94
Altitud máx. del núcleo de población principal (m)	681
Distancia a la capital	43
Número de núcleos	2



## 2. Evolución Demográfica

Padrón	2022	2023	2024
Total	50	47	45
Hombres	27	27	27
Mujeres	23	20	18
Densidad	1,4	1,3	1,3
Extranjeros	4	2	2

Tobía - 2024



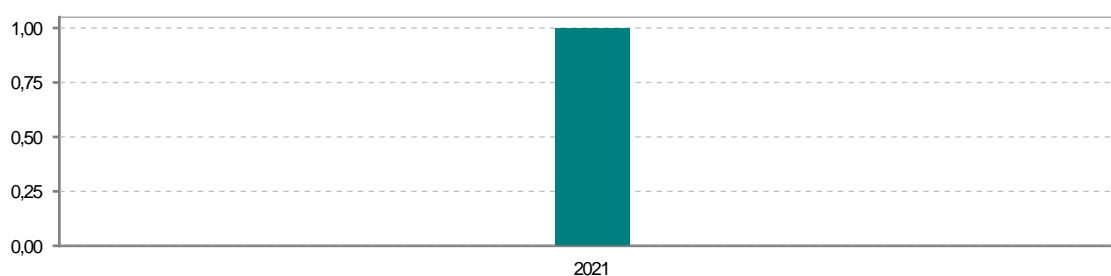
### 3. Índices y tasas de Población (1/1/2024)

	Tobía	La Rioja
Ratio de feminidad (Total Mujeres / Total Hombres) x 100	66,67	102,64
Índice de infancia (Pob. de 0 a 14 / Pob. Total) x 100	8,89	13,34
Índice de tendencia (Pob. de 0 a 4 / Pob. de 5 a 9) x 100	200,00	79,34
Índice de juventud (Pob. de 15 a 29 / Pob. total) x 100	6,67	15,32
Índice de longevidad (Pob. > 84 / Pob. > 64) x 100	35,71	17,48
Índice de vejez (Pob. >= 65 / Pob. Total) x 100	31,11	22,12
Tasa de dependencia ((Pob. < 16 + Pob. > 64) / Pob. de 16 a 64) x 100	66,67	57,66
Tasa de reemplazo (Pob. de 20 a 29 / Pob. de 55 a 64) x 100	11,11	68,84
Tasa de maternidad (Pob. de 0 a 4 / Mujeres de 15 a 49) x 100	33,33	17,20
Tasa de residentes extranjeros (Total extranjeros / Pob. Total) x 100	4,44	14,42

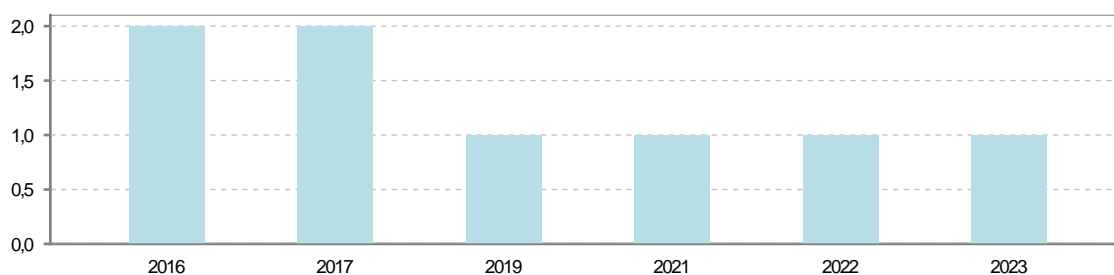
### 4. Movimiento Natural de la Población

	2018	2019	2020	2021	2022	2023
Nacimientos				1		
Defunciones		1		1	1	1
Matrimonios						
Crecimiento vegetativo		-1		0	-1	-1

**Nacimientos**

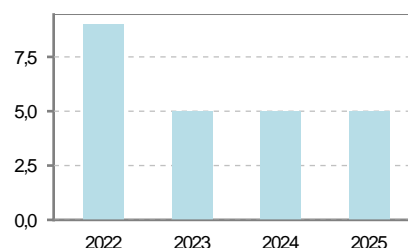


**Defunciones**



## 5. Mercado Laboral. (a 31 de marzo)

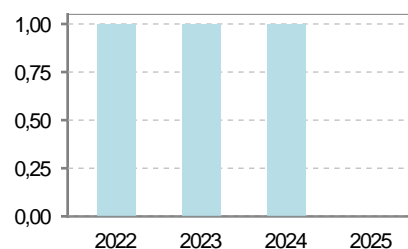
Afiliados	2022	2023	2024	2025
Total	9	5	5	5
R.General y otros	4	2	1	1
Autónomo no agrario	2	2	3	3
Autónomo agrario	3	1	1	1



Contratos	2022	2023	2024	2025
Total				



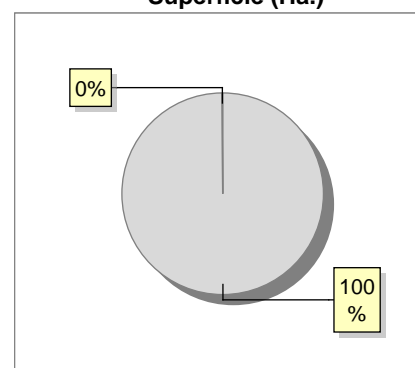
Paro registrado	2022	2023	2024	2025
Total	1	1	1	
Hombres	1	1	1	
Mujeres				



## 6. Catastro (2024)

Titulares		Unidades Urbanas	
Urbano	134	Industrial	63
Rústico	242	Residencial	59
Urbano/Rústico	311	Terciario y comercial	4
		Equipamiento	6
Unidades Rústicas		Suelo vacante	66
Parcelas	1.684	Edificio Singular	0
Subparcelas	1.906		
Valor Catastral Rústico		Superficie Urbana	
Valor (Miles de Euros)	1.069,21	Superficie edificada	1,65
		Superficie sin edificar	1,49
Valor Catastral Urbano (Miles de Euros)			
Valor catastral del suelo			296,71
Valor catastral de la construcción			851,64

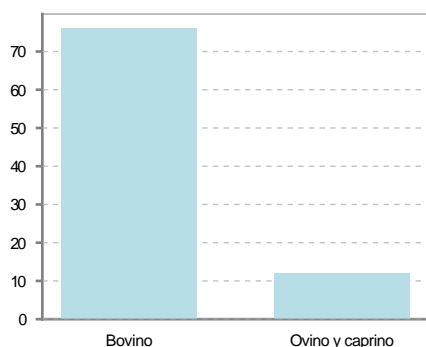
Superficie (Ha.)



● Superficie rústica (Ha.)  
● Superficie urbana (Ha.)

## 7. Ganadería (2024)

	Cabezas ganaderas	Unidades ganaderas
<b>Aves</b>		
Gallinas		
Pollos		
<b>Bovinos</b>	76	76,00
Terneros de cebo		
Vacas de carne	76	76,00
Vacas de ordeño		
<b>Conejas</b>		
Conejas		
<b>Ovinos y Caprinos</b>	12	1,80
Cabras	6	0,90
Ovejas	6	0,90
<b>Porcinos</b>		
Cerdas		
Cerdos de cebo		



## 8. Distribución General del Terreno -Ha. (2023)

	Total	Regadío	Secano
<b>Total Municipal</b>	3.494	18	3.476
<b>Tierras de cultivo</b>	4	3	1
Barbecho y otras tierras	1		1
Cultivos herbáceos	1	1	
Cultivos leñosos	2	2	
<b>Aprovechamiento pastos</b>	438		438
Eriales	8		8
Pastizales permanentes	430		430
Prados permanentes			
Prados y pastizales naturales			
<b>Superficie agraria no utilizada</b>	2		2
Baldíos	1		1
Cultivos permanentes	1.		1
<b>Superficies forestales arboladas</b>	2.974	15	2.959
Espartizal			
Monte abierto	8		8
Monte leñoso	471		471
Monte maderable	2.495	15	2.480
<b>Superficie ni agraria ni forestal</b>	76		76
Ríos y lagos	10		10
Superficie no agrícola	18		18
Terreno improductivo	48		48

## 9. Cultivos herbáceos -Ha. (2023)

	Secano	Regadío	Total
<b>Total cultivos herbáceos</b>		1	1
Cereales grano			
Leguminosas grano			
Patata			
Cultivos industriales			
Flores y plantas			
Cultivos forrajeros			
Hortalizas		1	1

## 10. Cultivos leñosos -Ha. (2023)

	Secano	Regadío	Total
<b>Total cultivos leñosos</b>		2	2
Cítricos			
Frutales		2	2
Viñedo			
Olivar			
Otros cultivos leñosos			
Viveros			

## 11. Entidades Financieras

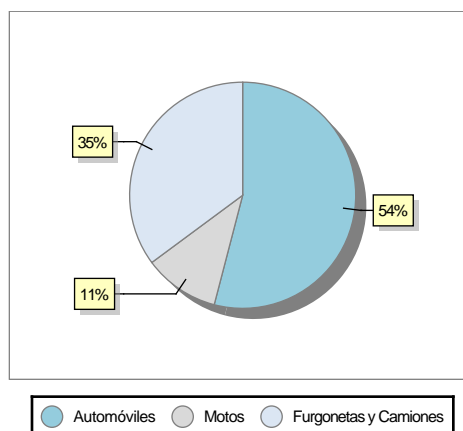
	2022	2023	2024
Entidades financieras de Depósito	0	0	0
Entidades Financieras de Crédito	0	0	0

## 12. Salud

	2022	2023	2024
Centros de salud	0	0	0
Consultorios	1	1	1
Farmacias	0	0	0
Botiquines	0	0	0

## 13. Parque de Vehículos

	2020	2021	2022	2023
Total vehículos	40	38	37	37
Automóviles	22	21	20	20
Motos	4	4	4	4
Furgonetas y Camiones	13	12	13	13
Autobuses	0	0	0	0
Tractores industriales	0	0	0	0
Otros vehículos	1	1	0	0



## 14. Espacios Deportivos

	2024
Campos de tiro	0
Campos de golf	0
Campos de fútbol	0
Rocodromos	0
Pistas de petanca	0
Pistas de padel	0
Pistas de atletismo	0
Piscinas cubiertas	0
Pistas de squash	0
Pistas polideportivas	0
Pistas de tenis	0
Piscinas al aire libre	0
Pabellones polideportivos	0
Pabellones con fronton	0
Frontones	1

## 15. Turismo (2024)

	Establecimientos	Habitaciones	Plazas
Hoteles			
Casas rurales			
Restaurantes			
Hostales			
Pensiones			
Turismo activo			
Agencias de viajes			
Apartamentos			
Campings			
Albergues turísticos			
Viviendas de uso turístico			
Empresas organizadoras de congresos y reuniones			

## 16. Conectividad: Banda ancha Fija

Entidad Municipal	Caudal de Bajada	Fibra optica de centralita	Fibra optica hasta el Hogar
Tobía	6 Mb	NO	NO

## 17. Conectividad: Banda ancha Movil

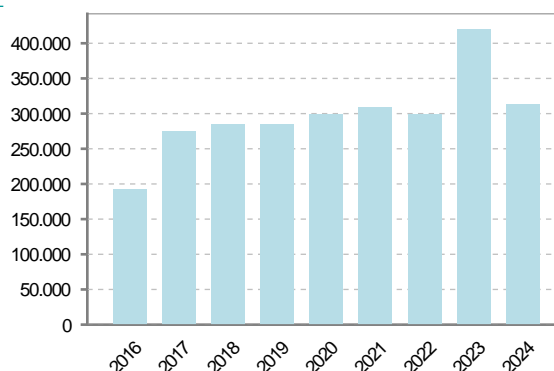
Entidad Municipal	Caudal de Bajada	UMTS
Tobía	6 Mb	SI

## 18. Presupuestos Municipales

### Gastos por capitulos

Gastos de Personal	54.866,9
Gastos en Bienes Corrientes y Servicios	50.755,05
Gastos Financieros	3.500
Transferencias Corrientes	24.783,36
Inversiones Reales	180.000
Transferencias de Capital	0
Activos Financieros	0
Pasivos Financieros	0

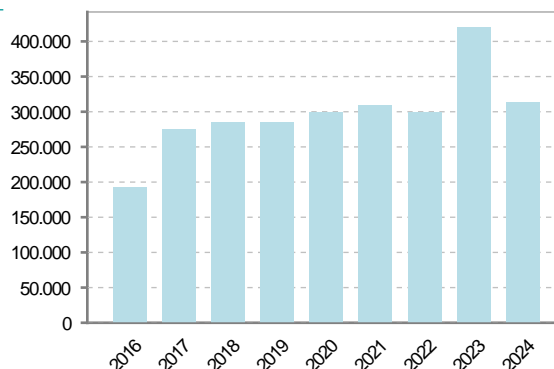
### Gastos



### Ingresos por capitulos

Impuestos Directos	8.350
Impuestos Indirectos	3.155,05
Tasas y Otros Ingresos	4.927,04
Transferencias Corrientes	38.423,56
Ingresos Patrimoniales	101.049,66
Enajenacion de Inversiones Reales	0
Transferencias de Capital	158.000
Activos Financieros	0
Pasivos Financieros	0

### Ingresos



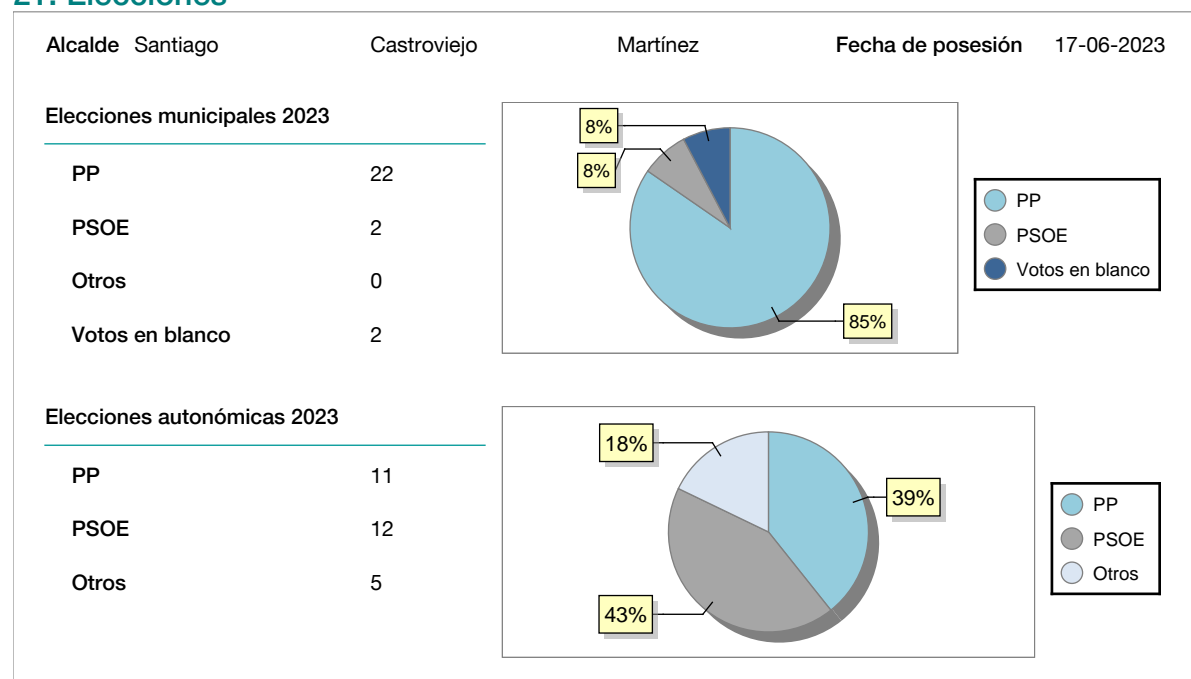
## 19. Educación - Curso 2024 / 2025 - Centros públicos

Educación Infantil 2º Ciclo, Primaria y Especial		ESO, Bachillerato y Ciclos Formativos	
Institución educativa		Institución educativa	
CRA	Sin centro rural agrupado	Centros	0
Colegios	0	<b>Alumnado</b>	
<b>Alumnado</b>		ESO	0
Alumnos	0	Bachillerato	0
		Ciclos Formativos	0
<b>Alumnos</b>			
SIN DATOS			

## 20. Educación - Curso 2024 / 2025 - Centros privados

Educación Infantil 2º Ciclo, Primaria y Especial		ESO, Bachillerato y Ciclos Formativos	
Institución educativa		Institución educativa	
Colegios	0	Centros	0
<b>Alumnado</b>		<b>Alumnado</b>	
Alumnos	0	ESO	0
		Bachillerato	0
		Ciclos Formativos	0
<b>Alumnos</b>			
SIN DATOS			

## 21. Elecciones



## 22. Renta Media

	2021	2022
Media de la renta por unidad de consumo		
Renta neta media por hogar	27.693	27.937