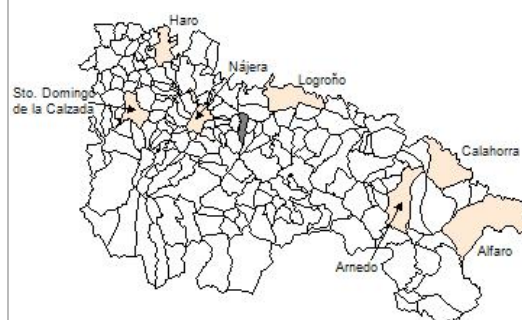


1. Datos Generales

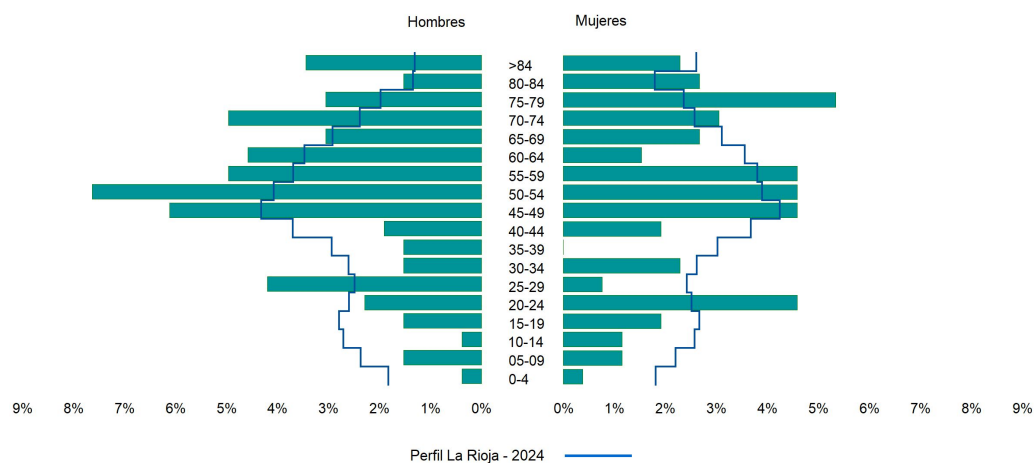
Código INE	26145
Municipio	Sotés
Partido judicial	Logroño
Zona de salud	Navarrete
Superficie municipal (Km2)	14,6
Altitud máx. del núcleo de población principal (m)	672
Distancia a la capital	17
Número de núcleos	2



2. Evolución Demográfica

Padrón	2022	2023	2024
Total	267	262	262
Hombres	147	144	143
Mujeres	120	118	119
Densidad	18,3	17,9	17,9
Extranjeros	16	14	13

Sotés - 2024



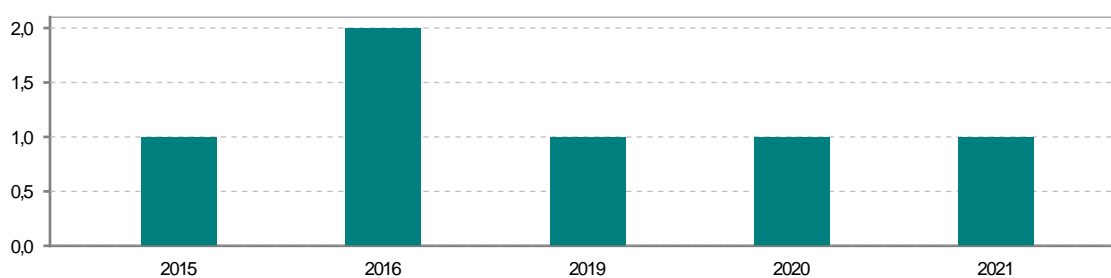
3. Índices y tasas de Población (1/1/2024)

	Sotés	La Rioja
Ratio de feminidad (Total Mujeres / Total Hombres) x 100	83,22	102,64
Índice de infancia (Pob. de 0 a 14 / Pob. Total) x 100	4,96	13,34
Índice de tendencia (Pob. de 0 a 4 / Pob. de 5 a 9) x 100	28,57	79,34
Índice de juventud (Pob. de 15 a 29 / Pob. total) x 100	15,27	15,32
Índice de longevidad (Pob. > 84 / Pob. > 64) x 100	17,86	17,48
Índice de vejez (Pob. >= 65 / Pob. Total) x 100	32,06	22,12
Tasa de dependencia ((Pob. < 16 + Pob. > 64) / Pob. de 16 a 64) x 100	60,74	57,66
Tasa de reemplazo (Pob. de 20 a 29 / Pob. de 55 a 64) x 100	75,61	68,84
Tasa de maternidad (Pob. de 0 a 4 / Mujeres de 15 a 49) x 100	4,76	17,20
Tasa de residentes extranjeros (Total extranjeros / Pob. Total) x 100	4,96	14,42

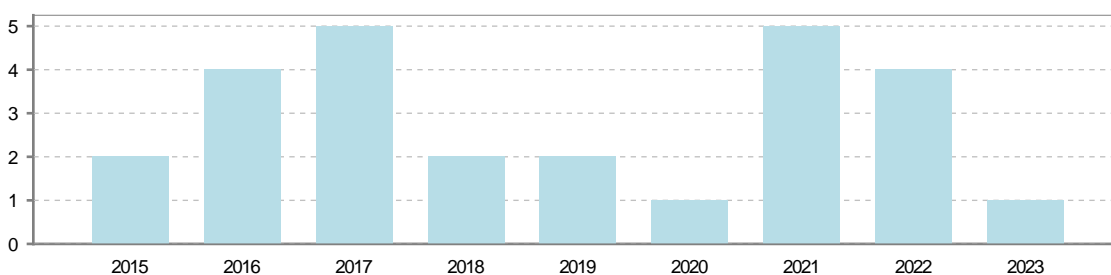
4. Movimiento Natural de la Población

	2018	2019	2020	2021	2022	2023
Nacimientos		1	1	1		
Defunciones	2	2	1	5	4	1
Matrimonios	1	1			1	
Crecimiento vegetativo	-2	-1	0	-4	-4	-1

Nacimientos

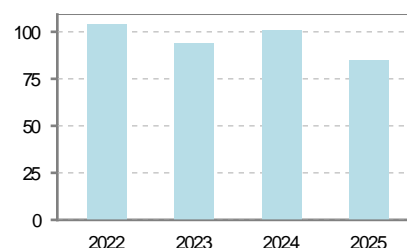


Defunciones

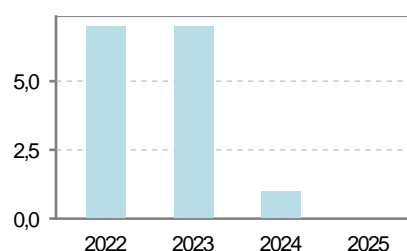


5. Mercado Laboral. (a 31 de marzo)

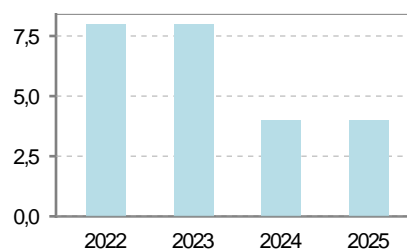
Afiliados	2022	2023	2024	2025
Total	104	94	101	85
R.General y otros	61	58	67	53
Autónomo no agrario	23	16	14	15
Autónomo agrario	20	20	20	17



Contratos	2022	2023	2024	2025
Total	7	7	1	
Hombres	4	4	1	
Mujeres	3	3		



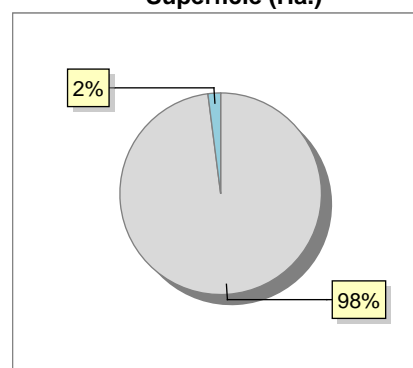
Paro registrado	2022	2023	2024	2025
Total	8	8	4	4
Hombres	4	5	1	1
Mujeres	4	3	3	3



6. Catastro (2024)

<u>Titulares</u>		<u>Unidades Urbanas</u>	
Urbano	454	Industrial	92
Rústico	605	Residencial	223
Urbano/Rústico	802	Terciario y comercial	30
		Equipamiento	6
<u>Unidades Rústicas</u>			
Parcelas	3.154	Suelo vacante	180
Subparcelas	3.527	Edificio Singular	1
<u>Valor Catastral Rústico</u>		<u>Superficie Urbana</u>	
Valor (Miles de Euros)	2.329,15	Superficie edificada	9,86
		Superficie sin edificar	19,11
<u>Valor Catastral Urbano (Miles de Euros)</u>			
Valor catastral del suelo		10.629,53	
Valor catastral de la construcción		12.135,3	

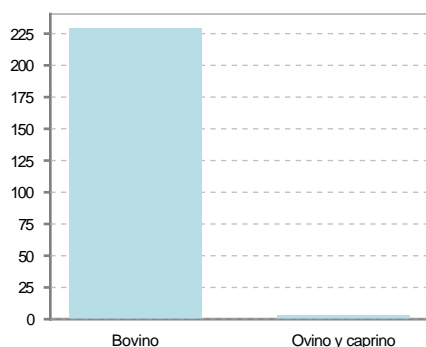
Superficie (Ha.)



● Superficie rústica (Ha.)
● Superficie urbana (Ha.)

7. Ganadería (2024)

	Cabezas ganaderas	Unidades ganaderas
Aves		
Gallinas		
Pollos		
Bovinos	229	180,20
Terneros de cebo	122	73,20
Vacas de carne	107	107,00
Vacas de ordeño		
Conejas		
Conejas		
Ovinos y Caprinos	3	0,45
Cabras	3	0,45
Ovejas		
Porcinos		
Cerdas		
Cerdos de cebo		



8. Distribución General del Terreno -Ha. (2023)

	Total	Regadío	Secano
Total Municipal	1.459	54	1.405
Tierras de cultivo	485	54	431
Barbecho y otras tierras	55	4	51
Cultivos herbáceos	107	7	100
Cultivos leñosos	323	43	280
Aprovechamiento pastos	102		102
Eriales	20		20
Pastizales permanentes	82		82
Prados permanentes			
Prados y pastizales naturales			
Superficie agraria no utilizada	42		42
Baldíos	38		38
Cultivos permanentes	4		4
Superficies forestales arboladas	710		710
Espartizal			
Monte abierto			
Monte leñoso	230		230
Monte maderable	480		480
Superficie ni agraria ni forestal	120		120
Ríos y lagos	13		13
Superficie no agrícola	87		87
Terreno improductivo	20		20

9. Cultivos herbáceos -Ha. (2023)

	Secano	Regadío	Total
Total cultivos herbáceos	100	7	107
Cereales grano	97	3	100
Leguminosas grano	1		1
Patata		1	1
Cultivos industriales			
Flores y plantas			
Cultivos forrajeros	2	2	4
Hortalizas		1	1

10. Cultivos leñosos -Ha. (2023)

	Secano	Regadío	Total
Total cultivos leñosos	280	43	323
Cítricos			
Frutales	4	1	5
Viñedo	265	40	305
Olivar	11	1	12
Otros cultivos leñosos		1	1
Viveros			

11. Entidades Financieras

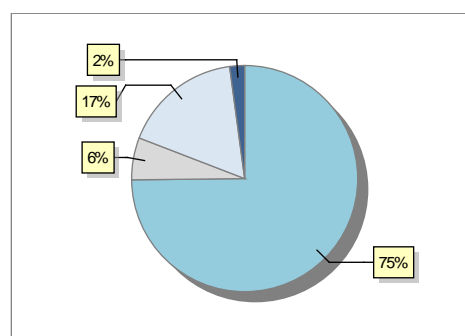
	2022	2023	2024
Entidades financieras de Depósito	0	0	0
Entidades Financieras de Crédito	0	0	0

12. Salud

	2022	2023	2024
Centros de salud	0	0	0
Consultorios	1	1	1
Farmacias	1	1	1
Botiquines	0	0	0

13. Parque de Vehículos

	2020	2021	2022	2023
Total vehículos	275	278	277	282
Automóviles	203	204	207	211
Motos	15	16	14	17
Furgonetas y Camiones	47	50	50	48
Autobuses	0	0	0	0
Tractores industriales	0	0	0	0
Otros vehículos	10	8	6	6



14. Espacios Deportivos

	2024
Campos de tiro	1
Campos de golf	0
Campos de fútbol	0
Rocodromos	0
Pistas de petanca	0
Pistas de padel	0
Pistas de atletismo	0
Piscinas cubiertas	0
Pistas de squash	0
Pistas polideportivas	0
Pistas de tenis	0
Piscinas al aire libre	0
Pabellones polideportivos	0
Pabellones con fronton	0
Frontones	1

15. Turismo (2024)

	Establecimientos	Habitaciones	Plazas
Hoteles			
Casas rurales	2	7	14
Restaurantes	1		72
Hostales			
Pensiones			
Turismo activo			
Agencias de viajes			
Apartamentos			
Campings			
Albergues turísticos			
Viviendas de uso turístico	2		
Empresas organizadoras de congresos y reuniones			

16. Conectividad: Banda ancha Fija

Entidad Municipal	Caudal de Bajada	Fibra optica de centralita	Fibra optica hasta el Hogar
Sotés	30 Mb	SI	NO

17. Conectividad: Banda ancha Movil

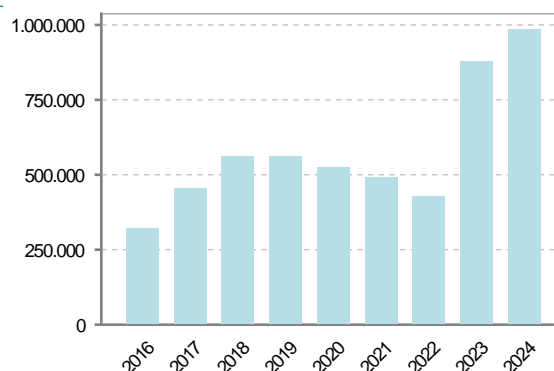
Entidad Municipal	Caudal de Bajada	UMTS
Sotés	6 Mb	SI

18. Presupuestos Municipales

Gastos por capitulos

Gastos de Personal	122.394
Gastos en Bienes Corrientes y Servicios	223.085
Gastos Financieros	200
Transferencias Corrientes	16.100
Inversiones Reales	624.094
Transferencias de Capital	1.700
Activos Financieros	0
Pasivos Financieros	0

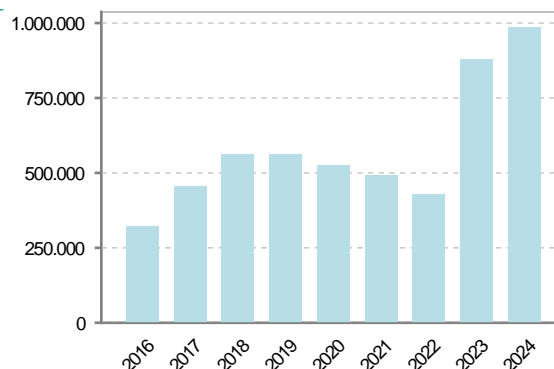
Gastos



Ingresos por capitulos

Impuestos Directos	290.800
Impuestos Indirectos	12.763,8
Tasas y Otros Ingresos	47.240
Transferencias Corrientes	88.500
Ingresos Patrimoniales	48.394
Enajenacion de Inversiones Reales	0
Transferencias de Capital	499.875,2
Activos Financieros	0
Pasivos Financieros	0

Ingresos



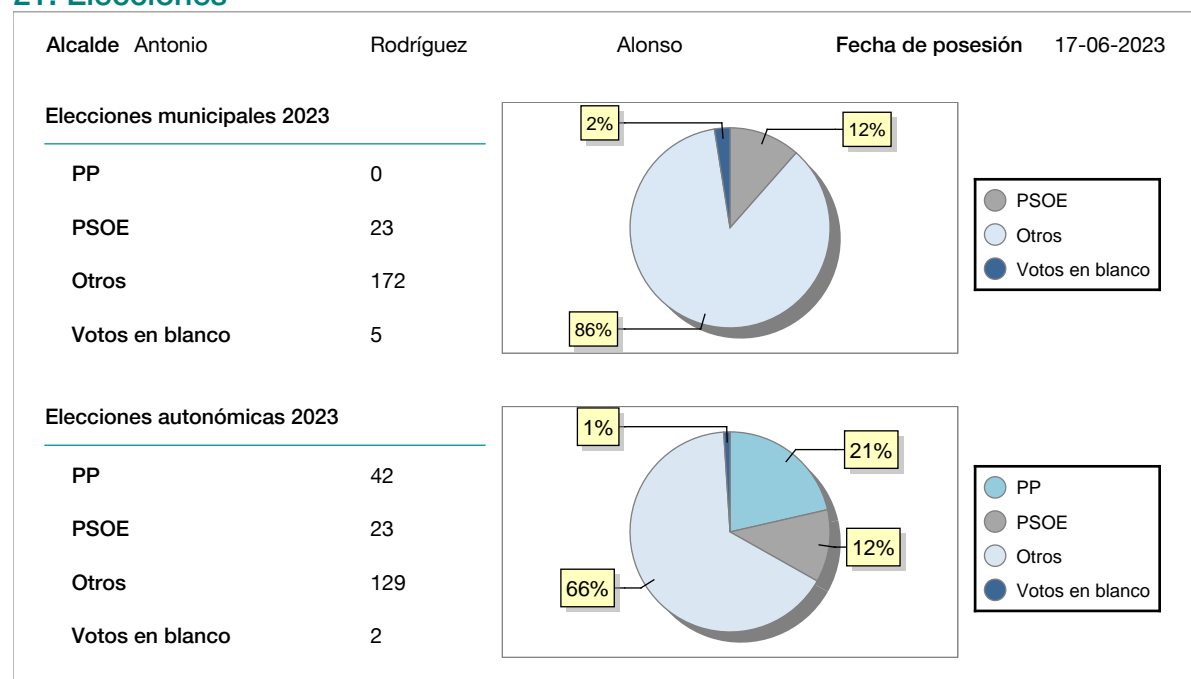
19. Educación - Curso 2024 / 2025 - Centros públicos

Educación Infantil 2º Ciclo, Primaria y Especial		ESO, Bachillerato y Ciclos Formativos	
Institución educativa		Institución educativa	
CRA	Sin centro rural agrupado	Centros	0
Colegios	0	Alumnado	
Alumnado		ESO	0
Alumnos	0	Bachillerato	0
		Ciclos Formativos	0
Alumnos			
SIN DATOS			

20. Educación - Curso 2024 / 2025 - Centros privados

Educación Infantil 2º Ciclo, Primaria y Especial		ESO, Bachillerato y Ciclos Formativos	
Institución educativa		Institución educativa	
Colegios	0	Centros	0
Alumnado		Alumnado	
Alumnos	0	ESO	0
		Bachillerato	0
		Ciclos Formativos	0
Alumnos			
SIN DATOS			

21. Elecciones



22. Renta Media

	2021	2022
Media de la renta por unidad de consumo	20.533	20.843
Renta neta media por hogar	31.037	32.793