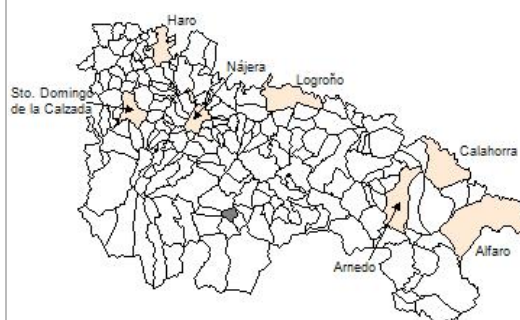


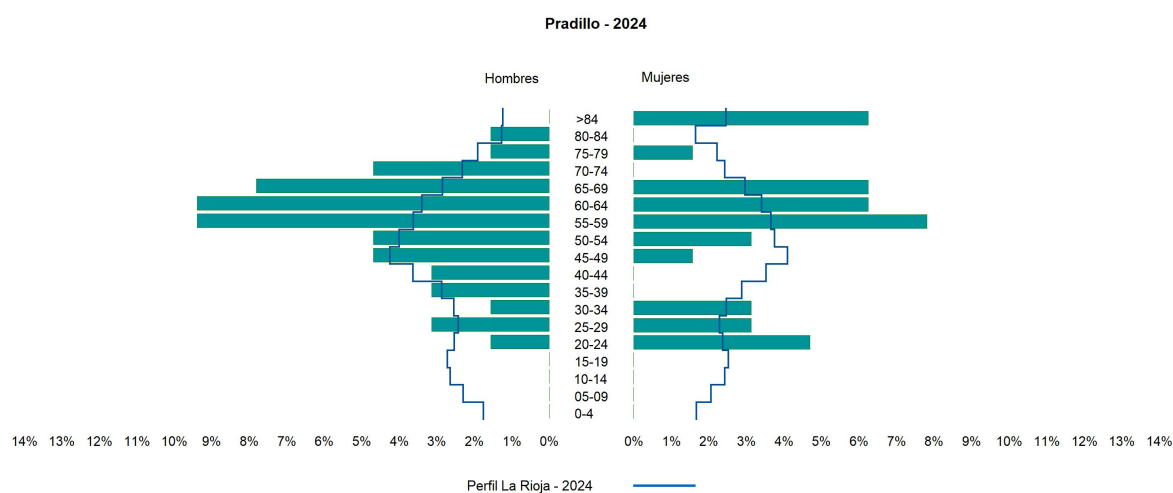
1. Datos Generales

Código INE	26118
Municipio	Pradillo
Partido judicial	Logroño
Zona de salud	Torrecilla en Cameros
Superficie municipal (Km2)	10,28
Altitud máx. del núcleo de población principal (m)	880
Distancia a la capital	40
Número de núcleos	2



2. Evolución Demográfica

Padrón	2022	2023	2024
Total	65	67	64
Hombres	35	37	36
Mujeres	30	30	28
Densidad	6,3	6,5	6,2
Extranjeros	2	5	5



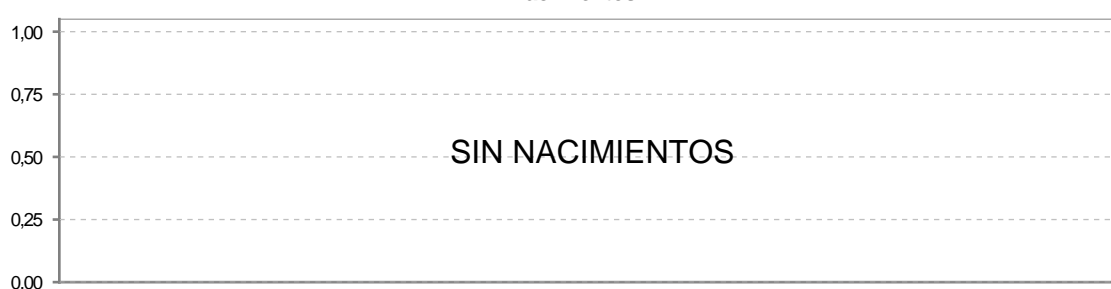
3. Índices y tasas de Población (1/1/2024)

	Pradillo	La Rioja
Ratio de feminidad (Total Mujeres / Total Hombres) x 100	77,78	102,64
Índice de infancia (Pob. de 0 a 14 / Pob. Total) x 100		13,34
Índice de tendencia (Pob. de 0 a 4 / Pob. de 5 a 9) x 100		79,34
Índice de juventud (Pob. de 15 a 29 / Pob. total) x 100	12,50	15,32
Índice de longevidad (Pob. > 84 / Pob. > 64) x 100	21,05	17,48
Índice de vejez (Pob. >= 65 / Pob. Total) x 100	29,69	22,12
Tasa de dependencia ((Pob. < 16 + Pob. > 64) / Pob. de 16 a 64) x 100	42,22	57,66
Tasa de reemplazo (Pob. de 20 a 29 / Pob. de 55 a 64) x 100	38,10	68,84
Tasa de maternidad (Pob. de 0 a 4 / Mujeres de 15 a 49) x 100		17,20
Tasa de residentes extranjeros (Total extranjeros / Pob. Total) x 100	7,81	14,42

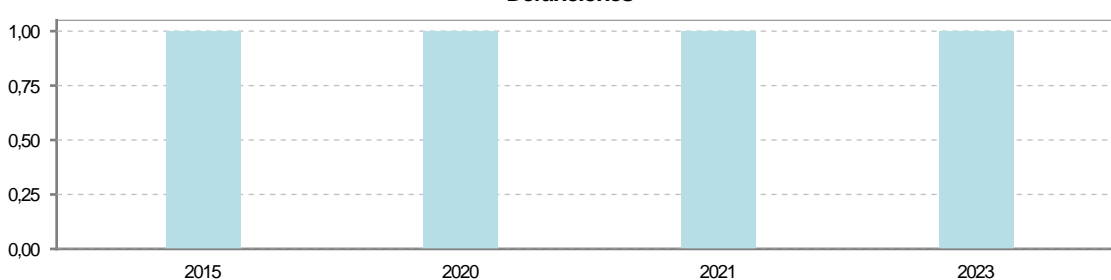
4. Movimiento Natural de la Población

	2018	2019	2020	2021	2022	2023
Nacimientos						
Defunciones			1	1		1
Matrimonios						
Crecimiento vegetativo			-1	-1		-1

Nacimientos

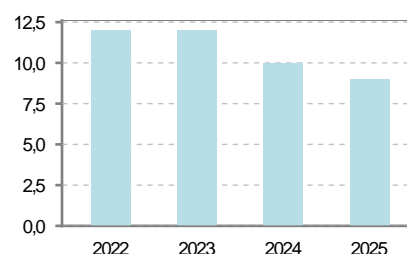


Defunciones

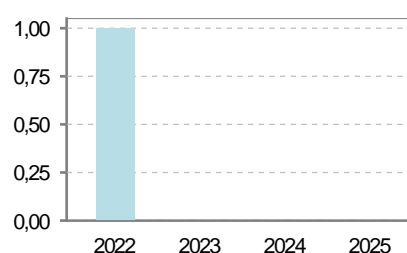


5. Mercado Laboral. (a 31 de marzo)

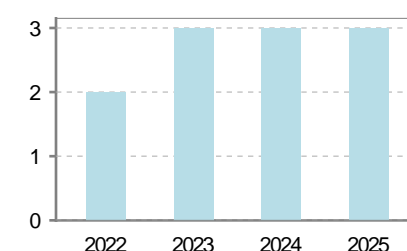
Afiliados	2022	2023	2024	2025
Total	12	12	10	9
R.General y otros	6	6	5	4
Autónomo no agrario	6	6	5	5
Autónomo agrario				



Contratos	2022	2023	2024	2025
Total	1			
Hombres	1			
Mujeres				



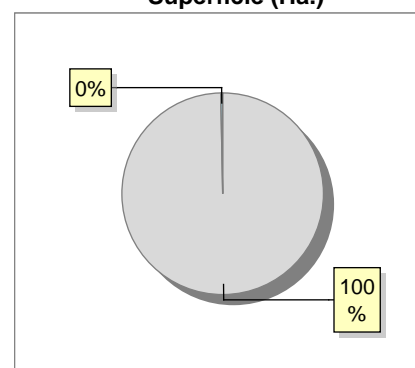
Paro registrado	2022	2023	2024	2025
Total	2	3	3	3
Hombres	1	2	2	2
Mujeres	1	1	1	1



6. Catastro (2024)

Titulares		Unidades Urbanas	
Urbano	191	Industrial	31
Rústico	200	Residencial	95
Urbano/Rústico	300	Terciario y comercial	7
		Equipamiento	6
Unidades Rústicas		Suelo vacante	42
Parcelas	1.146	Edificio Singular	0
Subparcelas	1.199		
Valor Catastral Rústico		Superficie Urbana	
Valor (Miles de Euros)	116,29	Superficie edificada	2,05
		Superficie sin edificar	1,14
Valor Catastral Urbano (Miles de Euros)			
Valor catastral del suelo		711,92	
Valor catastral de la construcción		2.346,46	

Superficie (Ha.)



● Superficie rústica (Ha.)
● Superficie urbana (Ha.)

7. Ganadería (2024)

	Cabezas ganaderas	Unidades ganaderas
Aves		
Gallinas		
Pollos		
Bovinos		
Terneros de cebo		
Vacas de carne		
Vacas de ordeño		
Conejas		
Conejas		
Ovinos y Caprinos		
Cabras		
Ovejas		
Porcinos		
Cerdas		
Cerdos de cebo		



8. Distribución General del Terreno -Ha. (2023)

	Total	Regadío	Secano
Total Municipal	1.028	4	1.024
Tierras de cultivo	1	1	
Barbecho y otras tierras			
Cultivos herbáceos	1	1	
Cultivos leñosos			
Aprovechamiento pastos	108	3	105
Eriales	1		1
Pastizales permanentes	100		100
Prados permanentes	7	3	4
Prados y pastizales naturales			
Superficie agraria no utilizada	2		2
Baldíos	1		1
Cultivos permanentes	1.		1
Superficies forestales arboladas	859		859
Espartizal			
Monte abierto	11		11
Monte leñoso	101		101
Monte maderable	747		747
Superficie ni agraria ni forestal	58		58
Ríos y lagos	6		6
Superficie no agrícola	23		23
Terreno improductivo	29		29

9. Cultivos herbáceos -Ha. (2023)

	Secano	Regadío	Total
Total cultivos herbáceos		1	1
Cereales grano			
Leguminosas grano			
Patata			
Cultivos industriales			
Flores y plantas			
Cultivos forrajeros			
Hortalizas		1	1

10. Cultivos leñosos -Ha. (2023)

	Secano	Regadío	Total
Total cultivos leñosos			
Cítricos			
Frutales			
Viñedo			
Olivar			
Otros cultivos leñosos			
Viveros			

11. Entidades Financieras

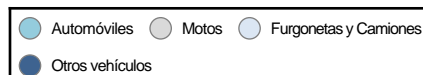
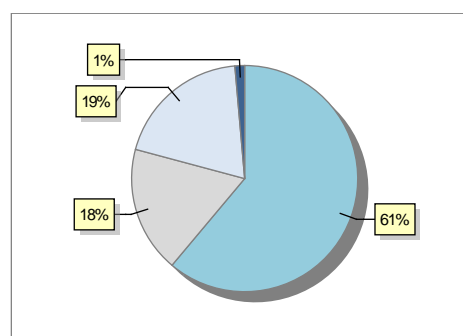
	2022	2023	2024
Entidades financieras de Depósito	0	0	0
Entidades Financieras de Crédito	0	0	0

12. Salud

	2022	2023	2024
Centros de salud	0	0	0
Consultorios	1	1	1
Farmacias	0	0	0
Botiquines	0	0	0

13. Parque de Vehículos

	2020	2021	2022	2023
Total vehículos	67	67	71	72
Automóviles	42	42	43	44
Motos	11	12	13	13
Furgonetas y Camiones	13	12	14	14
Autobuses	0	0	0	0
Tractores industriales	0	0	0	0
Otros vehículos	1	1	1	1



14. Espacios Deportivos

	2024
Campos de tiro	0
Campos de golf	0
Campos de fútbol	0
Rocodromos	0
Pistas de petanca	0
Pistas de padel	0
Pistas de atletismo	0
Piscinas cubiertas	0
Pistas de squash	0
Pistas polideportivas	0
Pistas de tenis	0
Piscinas al aire libre	0
Pabellones polideportivos	0
Pabellones con fronton	0
Frontones	1

15. Turismo (2024)

	Establecimientos	Habitaciones	Plazas
Hoteles			
Casas rurales	1	4	6
Restaurantes			
Hostales			
Pensiones			
Turismo activo			
Agencias de viajes			
Apartamentos			
Campings			
Albergues turísticos			
Viviendas de uso turístico	2		
Empresas organizadoras de congresos y reuniones			

16. Conectividad: Banda ancha Fija

Entidad Municipal	Caudal de Bajada	Fibra optica de centralita	Fibra optica hasta el Hogar
Pradillo	6 Mb	SI	NO

17. Conectividad: Banda ancha Movil

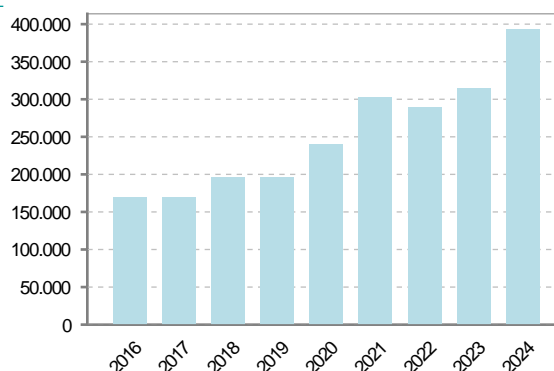
Entidad Municipal	Caudal de Bajada	UMTS
Pradillo		NO

18. Presupuestos Municipales

Gastos por capitulos

Gastos de Personal	21.460
Gastos en Bienes Corrientes y Servicios	127.690
Gastos Financieros	3.000
Transferencias Corrientes	22.850
Inversiones Reales	217.000
Transferencias de Capital	0
Activos Financieros	0
Pasivos Financieros	2.000

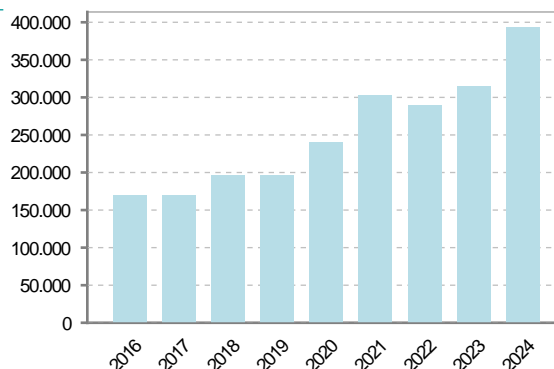
Gastos



Ingresos por capitulos

Impuestos Directos	34.500
Impuestos Indirectos	4.000
Tasas y Otros Ingresos	54.478
Transferencias Corrientes	68.330,55
Ingresos Patrimoniales	19.391,45
Enajenacion de Inversiones Reales	0
Transferencias de Capital	183.300
Activos Financieros	0
Pasivos Financieros	30.000

Ingresos



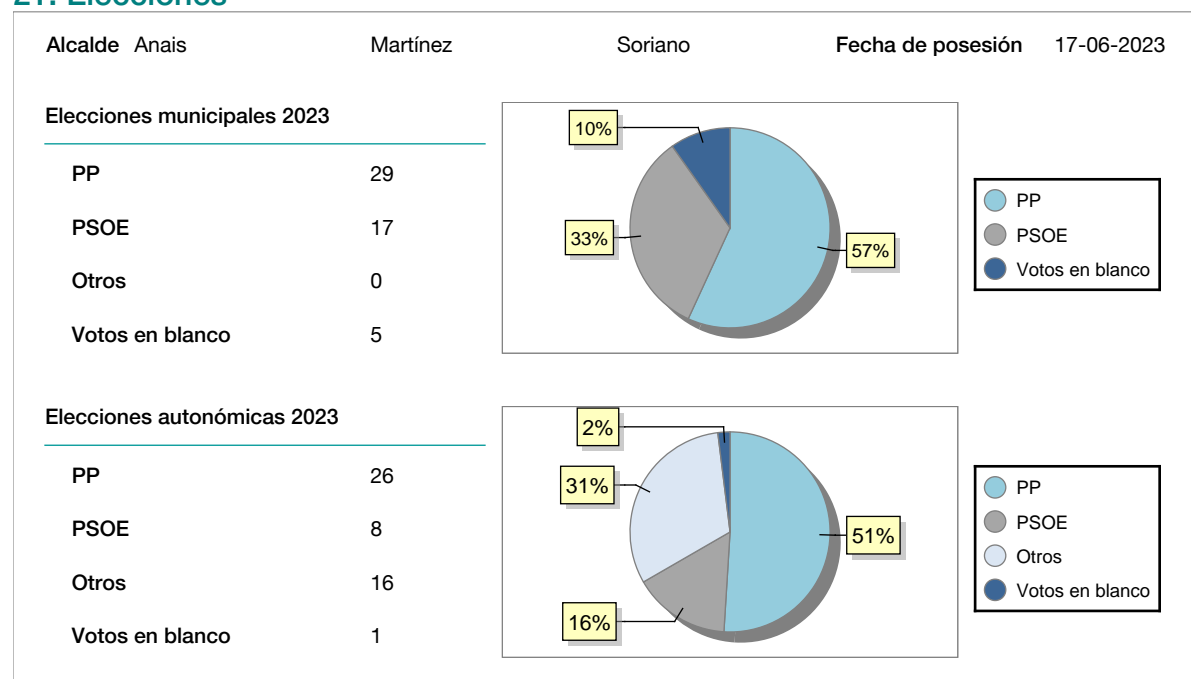
19. Educación - Curso 2024 / 2025 - Centros públicos

Educación Infantil 2º Ciclo, Primaria y Especial		ESO, Bachillerato y Ciclos Formativos	
Institución educativa		Institución educativa	
CRA	Sin centro rural agrupado	Centros	0
Colegios	0	Alumnado	
Alumnado		ESO	0
Alumnos	0	Bachillerato	0
		Ciclos Formativos	0
Alumnos			
<div>SIN DATOS</div>			

20. Educación - Curso 2024 / 2025 - Centros privados

Educación Infantil 2º Ciclo, Primaria y Especial		ESO, Bachillerato y Ciclos Formativos	
Institución educativa		Institución educativa	
Colegios	0	Centros	0
Alumnado		Alumnado	
Alumnos	0	ESO	0
		Bachillerato	0
		Ciclos Formativos	0
Alumnos			
<div>SIN DATOS</div>			

21. Elecciones



22. Renta Media

	2021	2022
Media de la renta por unidad de consumo		
Renta neta media por hogar	27.693	29.466